

Boletín Diario de Hidrología y Meteorología, jurisdicción CAR

Número 020, 11 de Marzo de 2015

ESTADO GENERAL DE LLUVIAS DE LAS ÚLTIMAS 24 HORAS

**Tiempo moderadamente
seco en la Jurisdicción
CAR.**

Precipitaciones

Cuenca del Río Bogotá

Cuenca alta

Se registró un fuerte aguacero en el municipio de La Calera (22.1 mm), lloviznas dispersas en los municipios de Villapinzón(6.5mm), Chocontá (3.5mm), Zipaquirá (2.6mm) y Nemocón (1mm).

Cuenca media

Con bajo registro de lluvias; mostró en el municipio de la Cajicá (1.1 mm)

Cuenca baja

Registro moderado de lluvias en el municipio de Mesitas del Colegio (0.7mm).

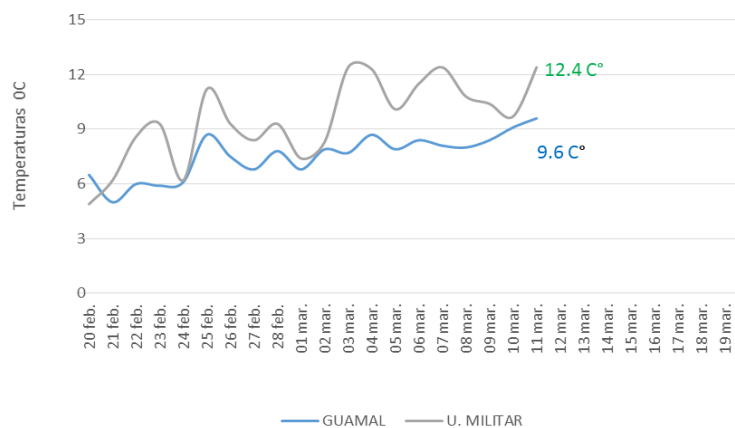
Estado general de niveles y caudales últimas 24 horas.

Cuenca del río Bogotá

La Red Car se permite informar que el día de ayer hubo cierre en la descarga del Embalse Tominé y quedó en 4 m³/s; los niveles y caudales naturales muestran tendencia al descenso; excepto el paso por los municipios de Chocontá y Funza.

- **Saucio (Chocontá):** 0.37 m (Caudal 0.42 m³/s), ascendió ligeramente.
- **Puente Florencia (Gachancipá):** 2.21 m (Caudal 6.74 m³/s), al descenso.
- **Tocancipá (Tocancipá):** 2.47 m (Caudal 6.81 m³/s), al descenso.
- **Puente Cundinamarca (Funza):** 0.92 m (pendiente por obras de mantenimiento del Río Bogotá), al ascenso.

TEMPERATURAS MINIMAS "HELADAS" SABANA DE BOGOTÁ-
FEBRERO - MARZO 2015



ESTADO GENERAL DE LLUVIAS DE LAS ÚLTIMAS 24 HORAS

En la cuenca del Río Suárez y el Río Negro; predominó el clima seco

Precipitaciones

Cuenca del Río Suarez

Cuenca alta

Lloviznas intermitentes en los municipios de Lenguaque (0.7mm) y Ubaté (0.7mm).

Cuenca media

Predominó el clima seco en los municipios monitoreados.

Cuenca del Río Negro

Sin novedad de lluvias.

Otras cuencas

Se registraron lloviznas aisladas en el municipio de Sumapaz (1.8 mm).

Cuenca de la laguna de Fúquene y río Suárez

Los niveles de la cuenca del Río Ubaté muestran ligeros cambios.

- **La Boyera, (Río Ubaté):** 0.42 m, (Caudal 0.63 m³/s), al descenso.
- **Boquerón, (Lenguaque):** 0.72 m (Caudal 0.06 m³/s), al descenso.
- **Río Suárez (Saboyá):** 1.37 m (Caudal 2.34 m³/s), al ascenso.
- **Laguna de Fúquene:** 1.22 m (Cota 2538.94 m.s.n.m); estable.

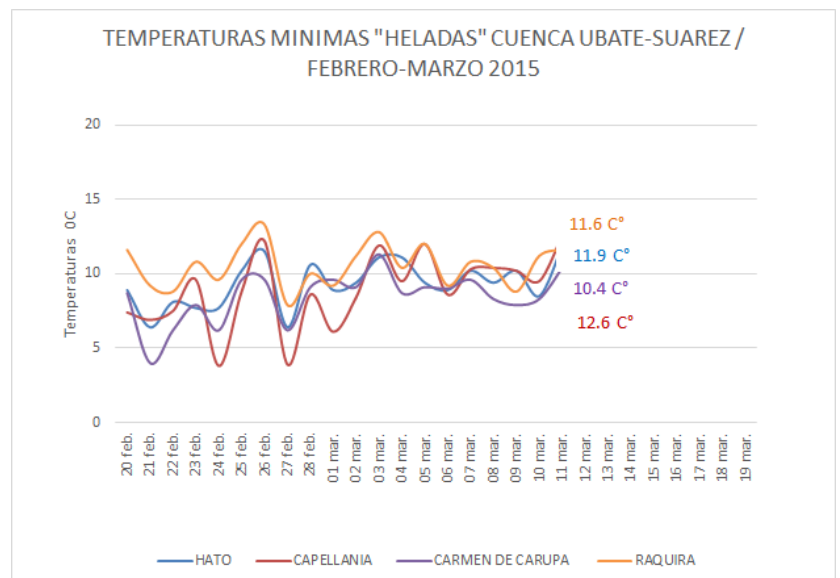
Cuenca del río Sumapaz

Ligeras lluvias en los municipios de San Bernardo (1.1mm) y Fusagasugá (0.6mm)

Puente Rojo, río Cuja (Fusagasugá): 0.50 m (Caudal 0.63 m³/s), al ascenso.

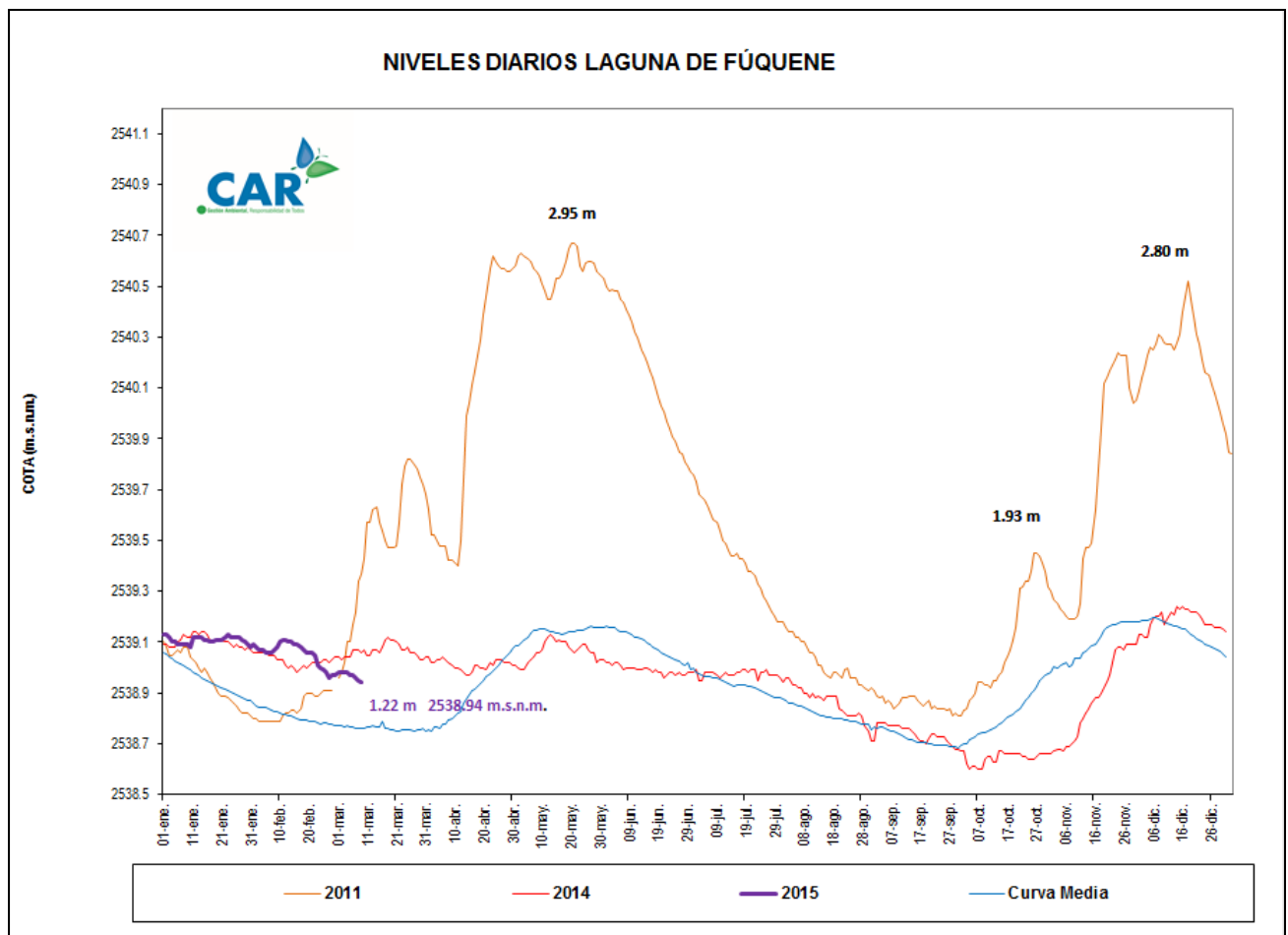
Cuenca del río Negro

Paso de Rejo, río Negro (Nimaima): 1,12 m (Caudal 6.58 m³/s), al descenso.



LAGUNAS

La Laguna de Fúquene tiende a la estabilidad; está en 1.22 m. (2538.94 m.s.n.m.)



ESTADO GENERAL DE LOS SISTEMAS REGULADOS

Se solicitó cerrar la descarga del embalse del Tominé quedó en 4 m³/S ; por lo tanto el nivel de apertura de descarga para el agregado norte cambio a 12 m³/S; los embalses continúan con su tendencia al descenso; con excepción del embalse del Neusa que se encuentra estable.

ESTADO GENERAL DE LOS SISTEMAS REGULADOS

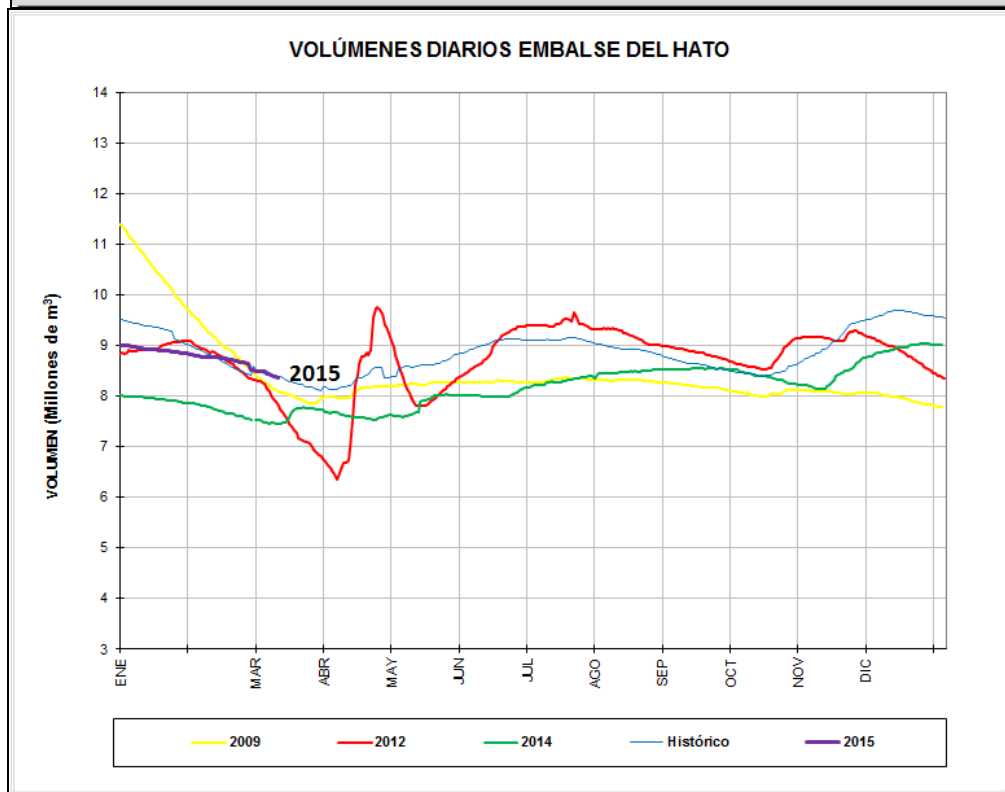
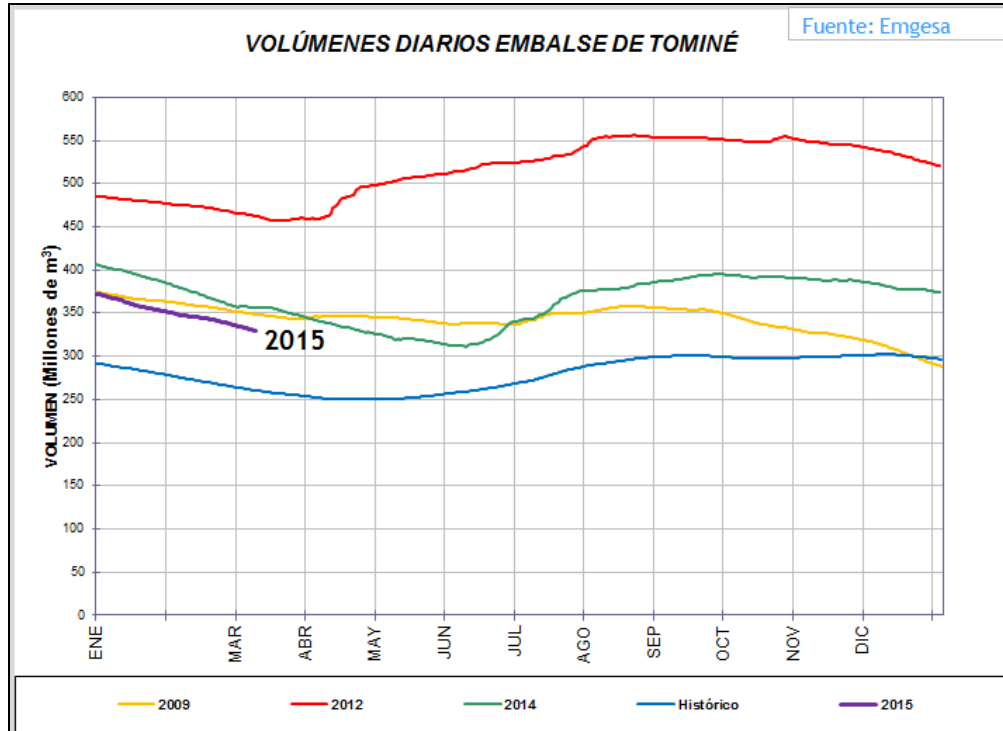
EMBALSE	VOLUMEN UTIL (Mm ³)	VOLUMEN A LA FECHA (Mm ³)	ESTADO (%)	DESCARGA (m ³ /s)	VOLUMEN DISPONIBLE (Mm ³)	TENDENCIA
Neusa	117.0	79.019	68%	1.00	78.02	ESTABLE
Sisga	90.0	57.795	64%	7.00	52.80	DESCENDENTE
Tominé	658.0	329.075	50%	4.00	314.08	DESCENDENTE
Total		465.889	61%	12.0	444.89	ASCENDENTE
Chuza	218.6	104.120	48%	11.39	58.72	DESCENDENTE
San Rafael	64.3	63.150	98%	1.00	56.65	ESTABLE
Total		167.270	73%	12.39	115.37	DESCENDENTE
Hato	12.7	8.362	66%	0.40	6.36	DESCENDENTE

Fecha: MARZO 11 de 2015 a las 7:00am

PRONÓSTICO DEL CLIMA PARA EL DÍA DE HOY

De acuerdo al IDEAM para el día de hoy, "Con predominio de tiempo seco; acompañado de un cielo parcialmente nublado; en horas de la tarde se prevé un fortalecimiento de la humedad con posibilidad de lloviznas aisladas en especial en el Nor occidente y Nor-oriente de la jurisdicción "

GRÁFICAS DE EMBALSES



GRÁFICAS DE NIVELES CUENCA DEL RÍO BOGOTÁ

