

Boletín Diario de Hidrología y Meteorología, jurisdicción CAR

Número 113, 13 de Junio de 2015.

ESTADO GENERAL DE LLUVIAS ÚLTIMAS 24 HORAS

Clima moderadamente húmedo en la cuenca del Río Bogotá, se registraron bajas temperaturas en la zona.

Precipitaciones

Cuenca del Río Bogotá

Cuenca alta

Lluvias constantes en el municipio de Guachetá (17,1mm) y Medina (12,4mm), así como lluvias más dispersas en el municipio de Sesquilé (9,8mm), La Calera en el páramo Chingaza (8,5mm), Villapinzón (7,2mm), Chocontá (5,4mm), Cogua (3,2mm) y Nemocón (1,4mm).

Cuenca media

Lluvias intermitentes en los municipios de Bogotá D.C (14,5mm), Soacha (9,4mm), Chía (5,7mm), Sopó (5,2mm), La Calera (4,2mm), Funza (4mm),

Cuenca baja

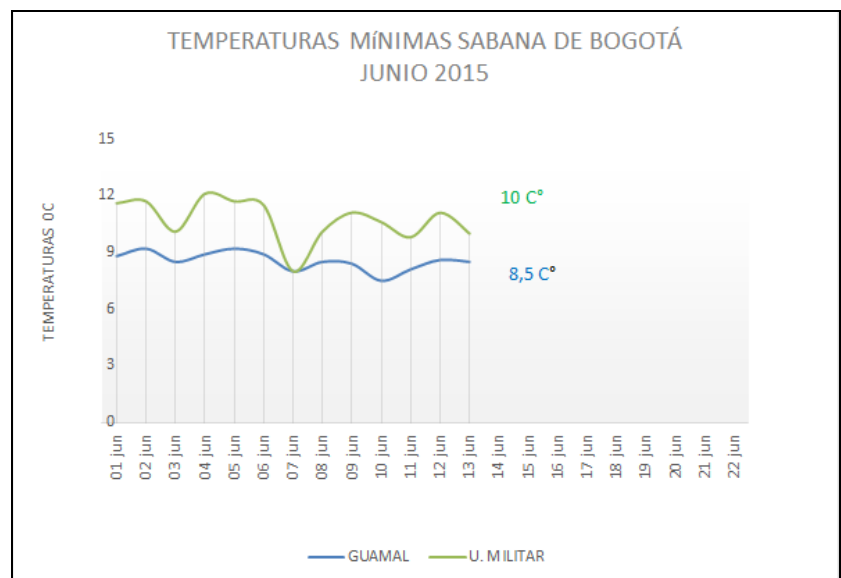
El registro de lluvias fue escaso en la zona, tan solo en los municipios de El Colegio (2,9mm), Tena (1,5mm) y Apulo (0,9)mm

Estado general de niveles y caudales últimas 24 horas

Cuenca del río Bogotá

Los niveles y caudales naturales en el paso por los municipios de la cuenca alta, tienden al descenso, para la cuenca media, los niveles ascienden ya que están fraguando las ligeras crecientes de días anteriores; se informa que el embalse Tominé cerro 2 M3 en su descarga.

- **Saucio (Chocontá):** 0.58 m (Caudal 1,42 m³/s), al descenso.
- **Puente Florencia (Gachancipá):** 2.56 m (Caudal 10.0 m³/s), al descenso.
- **Puente Tocancipá (Tocancipá):** 2.77 m (Caudal 9.91 m³/s), al ascenso.
- **Puente Cundinamarca (Funza):** 1.28 m (Caudal pendiente por obras en Río Bogotá), al ascenso.



ESTADO GENERAL DE LLUVIAS ÚLTIMAS 24 HORAS

Clima predominantemente seco en la cuenca del Río Negro y Río Suarez, hubo bajas temperaturas en las cuencas.

Precipitaciones

Cuenca del Río Suarez

Cuenca alta

Precipitaciones aisladas en los municipios de Lenguazaque (2,4mm) y Ubaté (1mm)

Se registraron bajas temperaturas en el municipio de Lenguazaque de 5 c°

Cuenca media

Clima principalmente seco, sin embargo hubo registro ligeros de lluvias en los municipios de Guachetá (1.7mm) y Cucunubá (1.3mm),

Cuenca del Río Negro

Austeridad de lluvias.

Otras Cuencas:

En la cuenca del Río Macheta precipitaciones constantes en el municipio de Manta (17,1mm) y Machetá (5,4mm).

Cuenca de la laguna de Fúquene y Río Suárez

Se presentan diferentes oscilaciones en los niveles de la cuenca.

- **La Boyera, (Río Ubaté):** 0.39 m, (Caudal 0.51 m³/s), se recuperó, va al ascenso.
- **Boquerón, (Lenguazaque):** 1.51 m (Caudal 1,11 m³/s), al ascenso.
- **Río Suárez (Saboyá):** 1.34 m (Caudal 2.20 m³/s), al descenso.
- **Ticha María (Guachetá):** 0.65 m (Caudal 0.56 m³/s), al descenso.

Laguna Fúquene: 1.09 m (Cota 2538,81 m.s.n.m), estable.

Cuenca del río Sumapaz

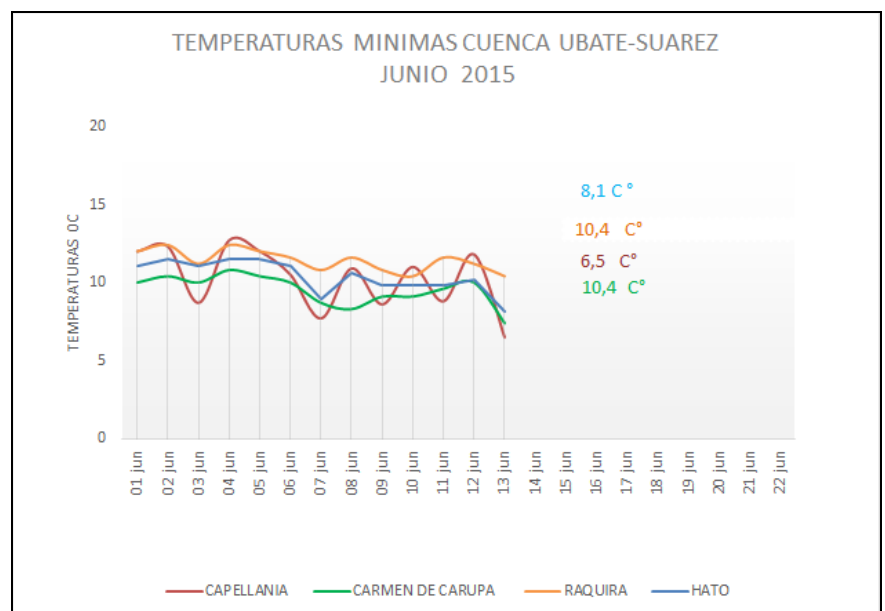
Clima nublado, con precipitaciones dispersas en los municipios de Pasca (8,9mm), Fusagasugá (7,7mm), San Bernardo (5,4mm) y Cabrera (1,5mm).

Puente Rojo, río Cuja (Fusagasugá): 0.77 m (Caudal 2.92 m³/s), al ascenso.

El Profundo, Río Sumapaz (Cabrera): 1,93 m, descendiendo frugalmente.

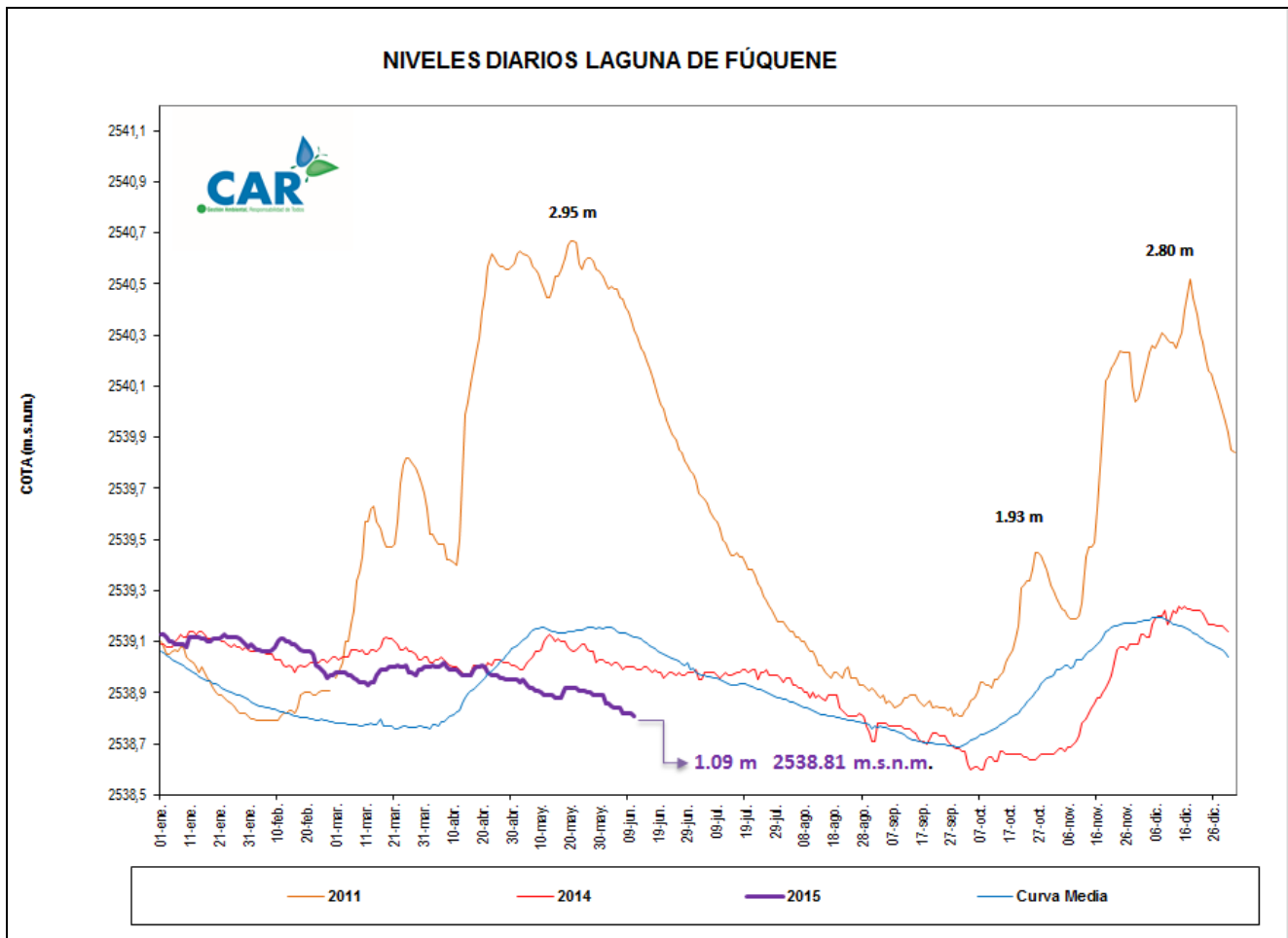
Cuenca del río Negro

Paso de Rejo, río Negro (Nimaima): 0.90 m (Caudal 3.05 m³/s), al descenso.



LAGUNA DE FÚQUENE.

Para el día de Hoy la Laguna de Fúquene registra estabilidad; su nivel es 1.09 m, su Cota es de 2538.81 (m.s.n.m.).



SISTEMAS REGULADOS

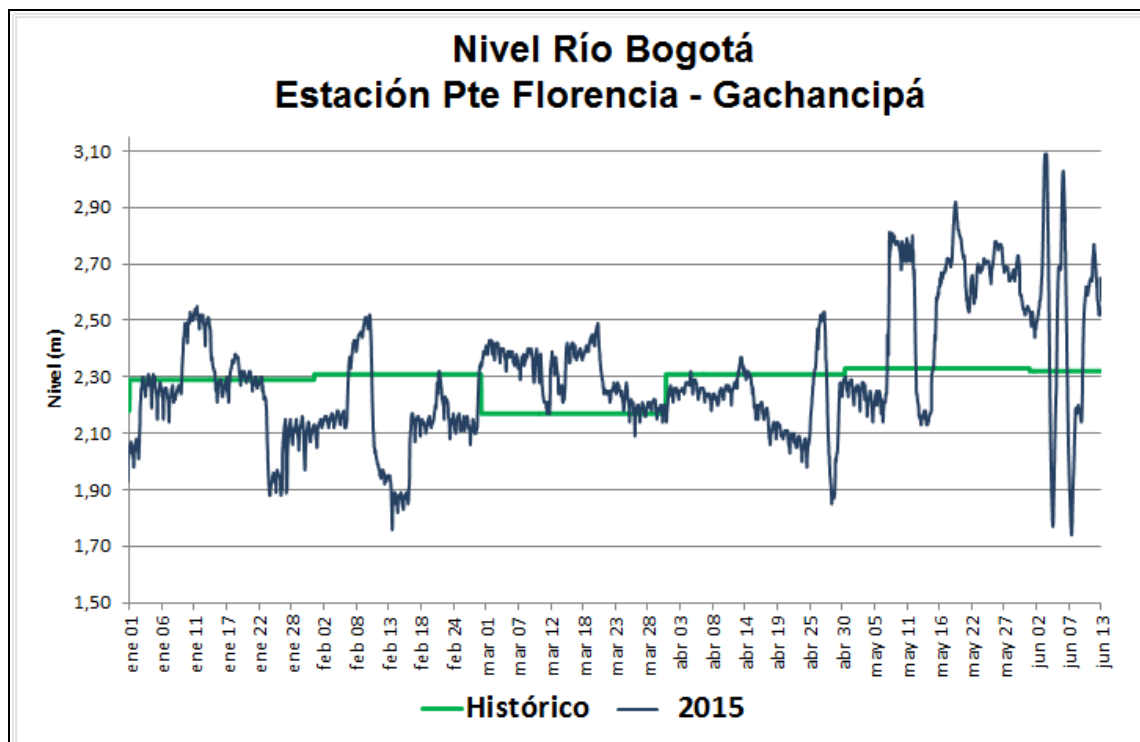
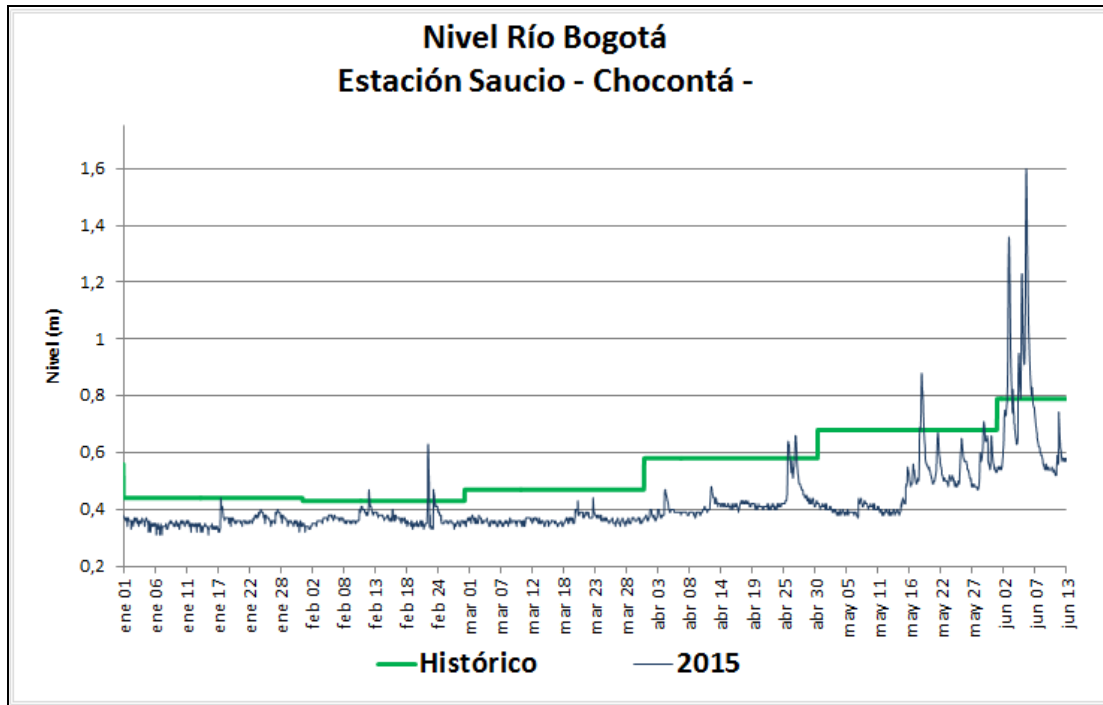
Hubo cierre en la descarga del embalse del Tominé por lo tanto, la descarga para el agregado norte disminuyó a 9.5 m³/s; en el sistema Chingaza abrió ligeramente la descarga, está en (14.43 m³/s); el embalse del Neusa muestran estabilidad; Tominé y el Hato estan descendiendo; mientras que para los demás embalses la tendencia es ir al ascenso frugal.

ESTADO GENERAL DE LOS SISTEMAS REGULADOS

EMBALSE	VOLUMEN UTIL (Mm ³)	VOLUMEN A LA FECHA (Mm ³)	ESTADO (%)	DESCARGA (m ³ /s)	VOLUMEN DISPONIBLE (Mm ³)	TENDENCIA
Neusa	117,0	77,368	66%	1,00	76,37	ESTABLE
Sisga	90,0	54,101	60%	0,50	49,10	ASCENDENTE
Tominé	658,0	287,618	44%	8,00	272,62	DESCENDENTE
Total		419,087	57%	9,5	398,09	
Chuza	218,6	109,660	50%	13,93	64,26	ASCENDENTE
San Rafael	64,3	65,960	103%	0,50	59,46	ASCENDENTE
Total		175,62	76%	14,43	123,72	
Hato	12,7	7,677	60%	0,30	5,68	DESCENDENTE

Fecha: 13/ 06 / 2015 a las 7:00am.

GRÁFICAS DE NIVELES CUENCA DEL RÍO BOGOTÁ



GRÁFICAS DE EMBALSES

