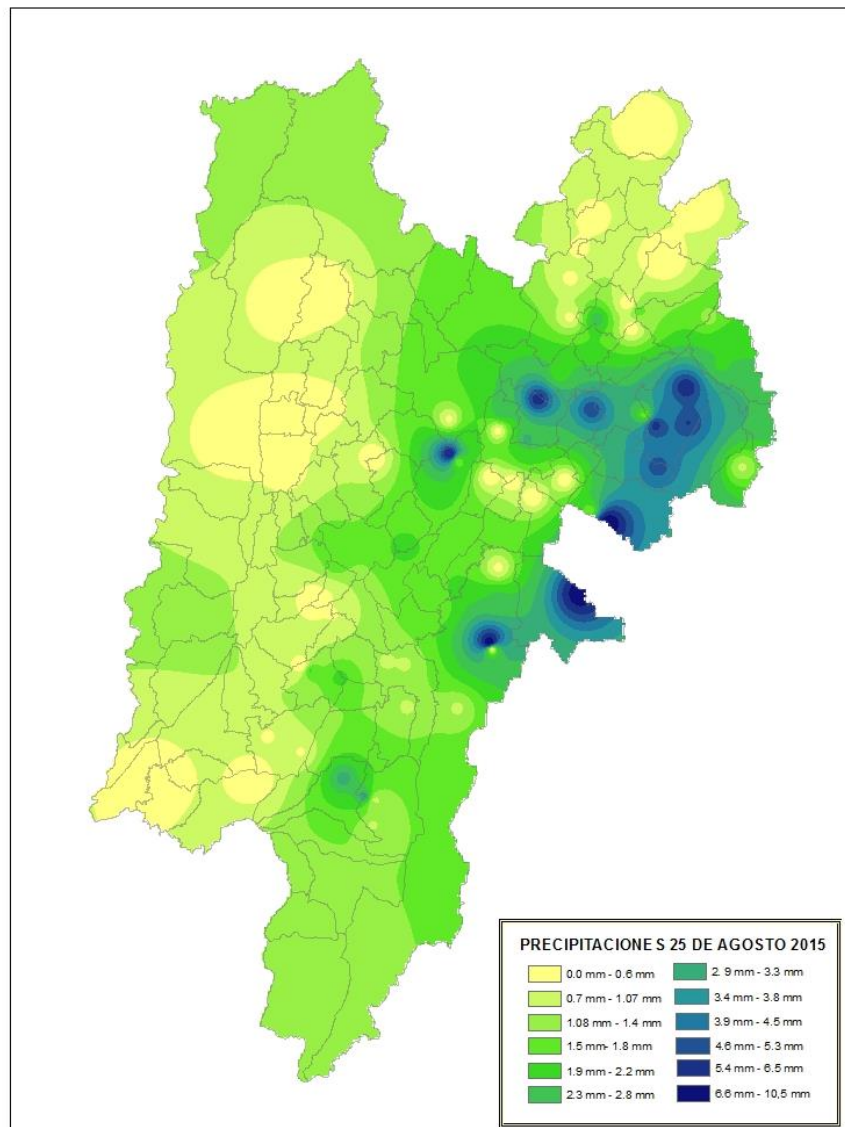


Boletín Diario de Hidrología y Meteorología, jurisdicción CAR

NÚMERO 175, 25 DE AGOSTO DE 2015

**Presencia de llluvias en las últimas 24 horas.
Mapa de la jurisdicción CAR**



Estado general de niveles y caudales últimas 24 horas.

ESTADO GENERAL DE LLUVIAS DE LAS ÚLTIMAS 24 HORAS

En la Jurisdicción CAR, cuenca del Río Bogotá, se registró un clima moderadamente seco.

Precipitaciones

Cuenca del Río Bogotá

Cuenca alta

Registro moderado de lluvias en el municipio de Medina (10.4mm), LA Calera (8.5mm), Guasca (8.3mm), Chocontá (6.3mm), Cogua (6mm), Nemocón (5.1mm), Sesquilé (4.9mm) y Zipaquirá a la altura del páramo Guerrero (2.7mm).

Cuenca media

Tan solo se registraron lluvias ligeras en los municipios de Subachoque (6.5mm), Bogotá D.C (4.7mm), Sopó (4.2mm), Zipaquirá (4.6mm), Tocancipá (2.4mm), Funza (1.7mm) y Cajicá (0.5mm)

Cuenca baja

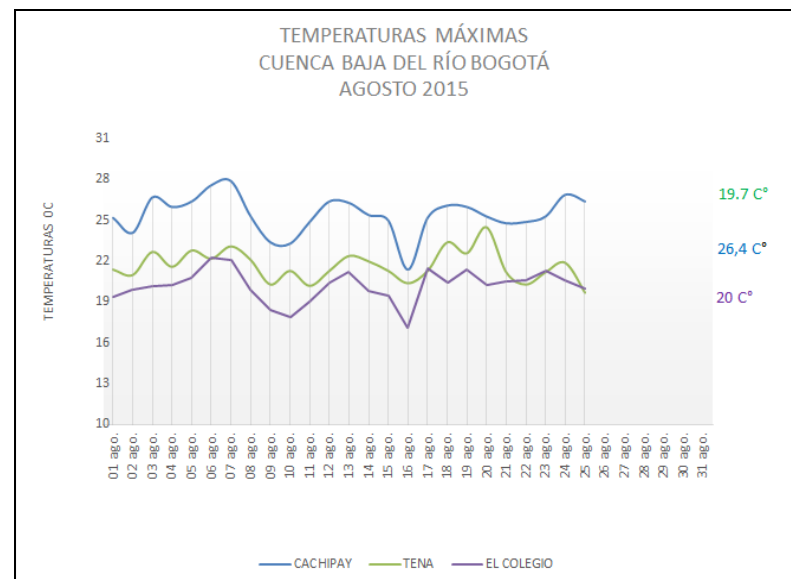
Lluvias ligeras en los municipios de El Colegio (1.9mm) y Viotá (0.8mm).

La Red CAR se permite informar que durante las últimas 24 horas se ha registrado un clima principalmente seco.

Cuenca del río Bogotá

Se registra un leve ascenso en el paso de nivel por el municipio de Gachancipá debido a la apertura de la descarga en el embalse del Tominé, también hay ascenso en el paso por el municipio de Funza para los demás la tendencia es al descenso.

- **Saucio (Chocontá):** 0.65 m (Caudal 1.87 m³/s), al descenso.
- **Puente Florencia (Gachancipá):** 2.65 m (Caudal 10.97 m³/s), al ascenso.
- **Tocancipá (Tocancipá):** 2.86 m (Caudal 10.69 m³/s), al descenso.
- **Puente Cundinamarca (Funza):** 1.35 m (Caudal 21.35 m³/s), al ascenso.



ESTADO GENERAL DE LLUVIAS DE LAS ÚLTIMAS 24 HORAS

**Predominó el clima seco
para la cuenca del Río
Suárez y el Río Negros.**

Precipitaciones

Cuenca del Río Suarez

Cuenca alta

Ligeras precipitaciones en los municipios de Carmen de Carupa (1.6mm) y Lenguaque (1.3mm).

Cuenca media

Continúas lluvias acompañadas de tormenta eléctrica en el municipio de Samacá (11.9mm), así como lluvias más moderadas en el municipio de Chiquinquirá (1.5mm).

Cuenca del Río Negro

Presencia módica de lloviznas en los municipios de Villeta (0.8mm), Quebradanegra (0.6mm) y Pacho (0.5mm).

Cuenca del Río Magdalena

Predominó el clima seco con leves precipitaciones en el municipio de Puerto Salgar (1.2 mm).

Cuenca de la laguna de Fúquene y río Suárez

Están al ascenso frugal el paso por los municipios de Saboyá y Guachetá, para el caso de los demás la tendencia es al descenso moderado

- **La Boyera, (Río Ubaté):** 0.37 m, (Caudal 0.44 m³/s), al descenso.
- **Boquerón, (Lenguaque):** 1.34m (Caudal 0.69 m³/s), al descenso.
- **Río Suárez (Saboyá):** 1.34 m (Caudal 2.19 m³/s), al ascenso.
- **Laguna de Fúquene:** 1.0 m (Cota 2538.72 m.s.n.m); estable.

Cuenca del río Sumapaz

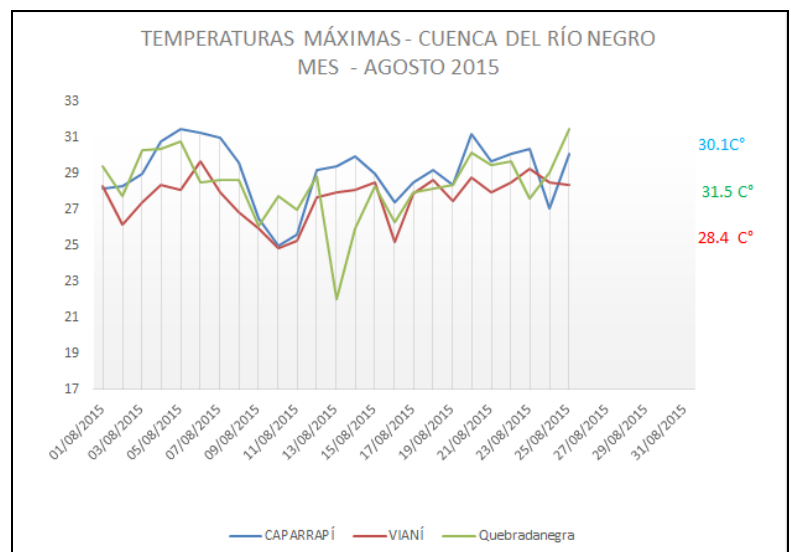
Presencia de lluvias dispersas en los municipios de Fusagasugá (3.1mm), San Bernardo (2.5mm), Sumapaz (1.3mm), Pasca (1.3mm) y Cabrera (1.1mm).

Puente Rojo, río Cuja (Fusagasugá): 0.72 m (Caudal 2.65 m³/s), tuvo un ascenso importante.

El Profundo, Río Sumapaz (Cabrera): 2.31 m al ascenso.

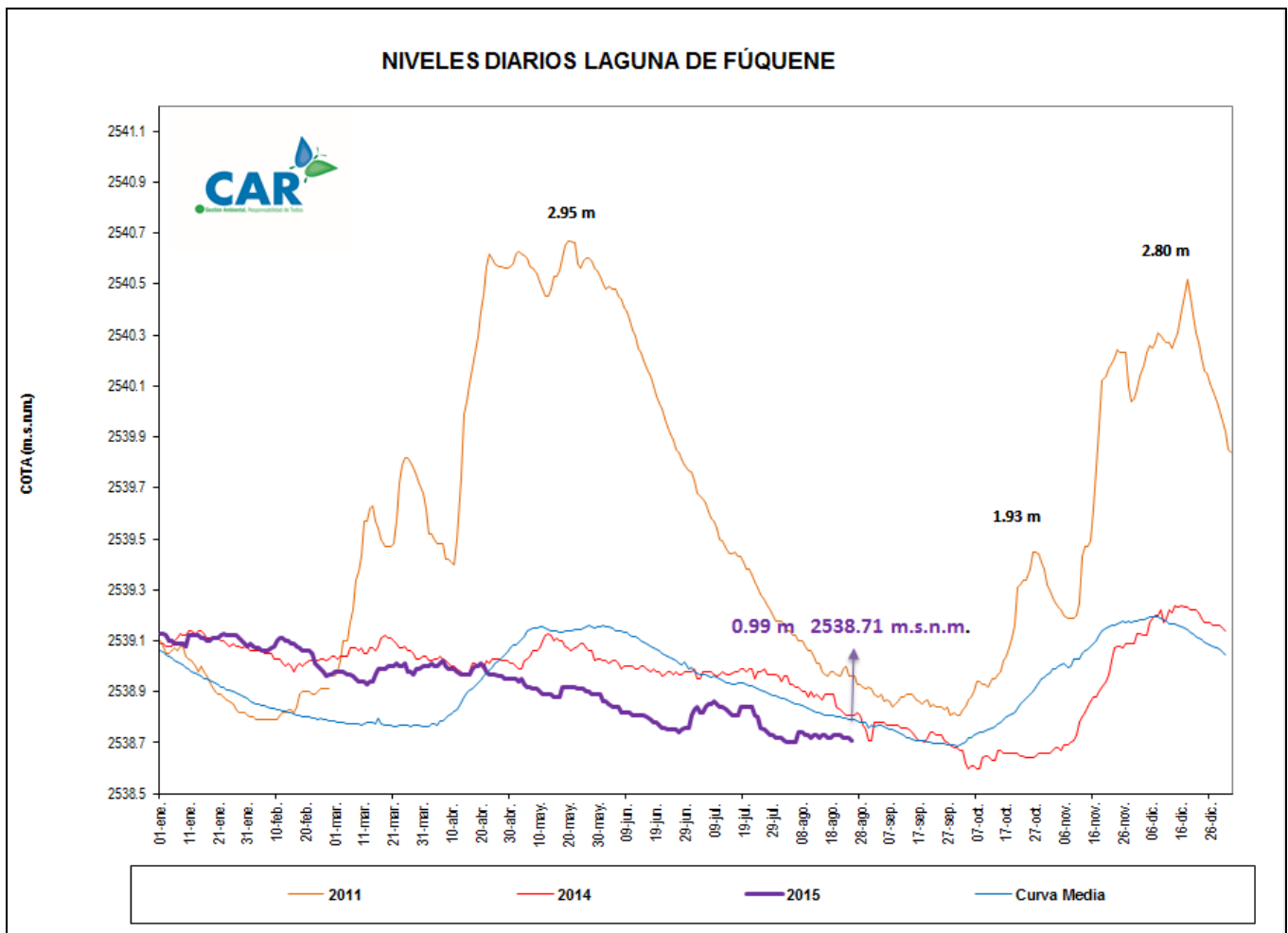
Cuenca del río Negro

Paso de Rejo, río Negro (Nimaima): 0.60 m (Caudal 5.05 m³/s), al descenso.



LAGUNAS

Para el día de hoy La Laguna de Fúquene muestra un ligero descenso en su nivel; está en 0.99 m. (Cota 2538.71 m.s.n.m.)



ESTADO GENERAL DE LOS SISTEMAS REGULADOS

Se solicita la apertura en la descarga del embalse de Tominé, por lo tanto la descarga para el agregado norte presenta novedad; está en 12.8 m³/S; el sistema Chingaza está estable en la apertura de su descarga quedó en 0.22 m³/S; se observa estabilidad en el embalse del Hato, mientras que el embalse del Tominé y Neusa ascienden frugalmente; para los demás la tendencia es al descenso.

ESTADO GENERAL DE LOS SISTEMAS REGULADOS

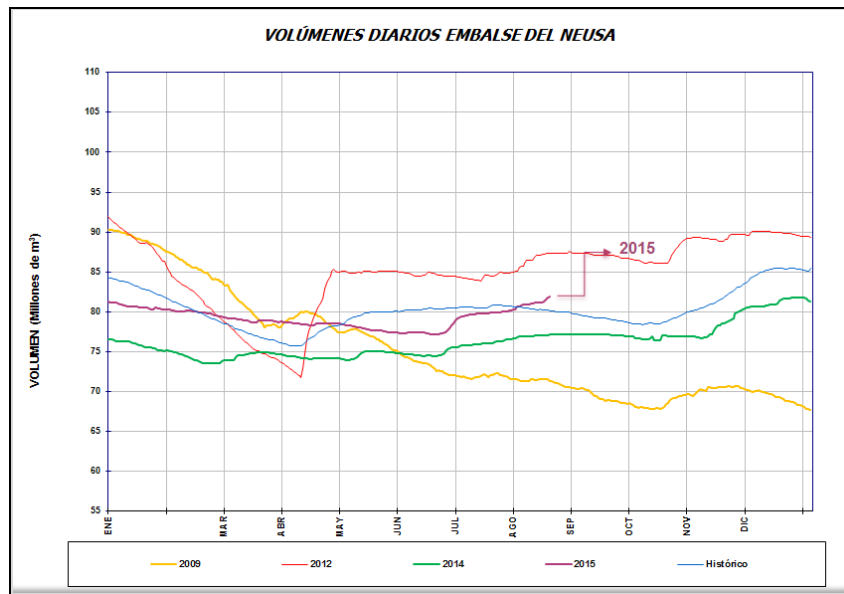
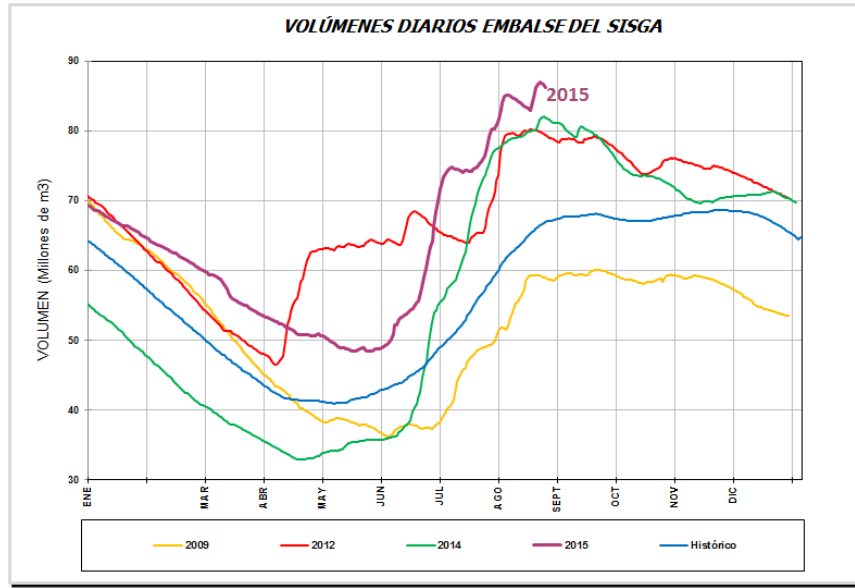
EMBALSE	CAPACIDAD (Mm ³)	VOLUMEN A LA FECHA (Mm ³)	ESTADO (%)	DESCARGA (m ³ /s)	CAPACIDAD DE REGULACIÓN (Mm ³)	TENDENCIA
Neusa	117.0	82.384	70%	1.00	34.62	ASCENDENTE
Sisga	90.00	85.495	95%	9.80	4.51	DESCENDENTE
Tominé	658.0	362.950	55%	2.00	295.05	ASCENDENTE
Total		530.829	74%	12.8		
Chuza	218.6	220.190	101%	0.00	0.00	ASCENDENTE
San Rafael	67.620	34.220	51%	0.22	0.00	DESCENDENTE
Total		254.41	76%	2.00		
Hato	12.700	8.139	64%	0.30	6.14	ESTABLE

Fecha: AGOSTO 25 de 2015 a las 7:00am

PRONÓSTICO DEL CLIMA PARA EL DÍA DE HOY

De acuerdo al IDEAM para el día de hoy, "Mañana nublada con predominio de tiempo seco, se espera que hacia las horas de la tarde se concentré la humedad en el Centro, Norte y riente de la Jurisdicción provocando lluvias de diferentes intensidades".

GRÁFICAS DE EMBALSES



GRÁFICAS DE NIVELES CUENCA DEL RÍO BOGOTÁ

