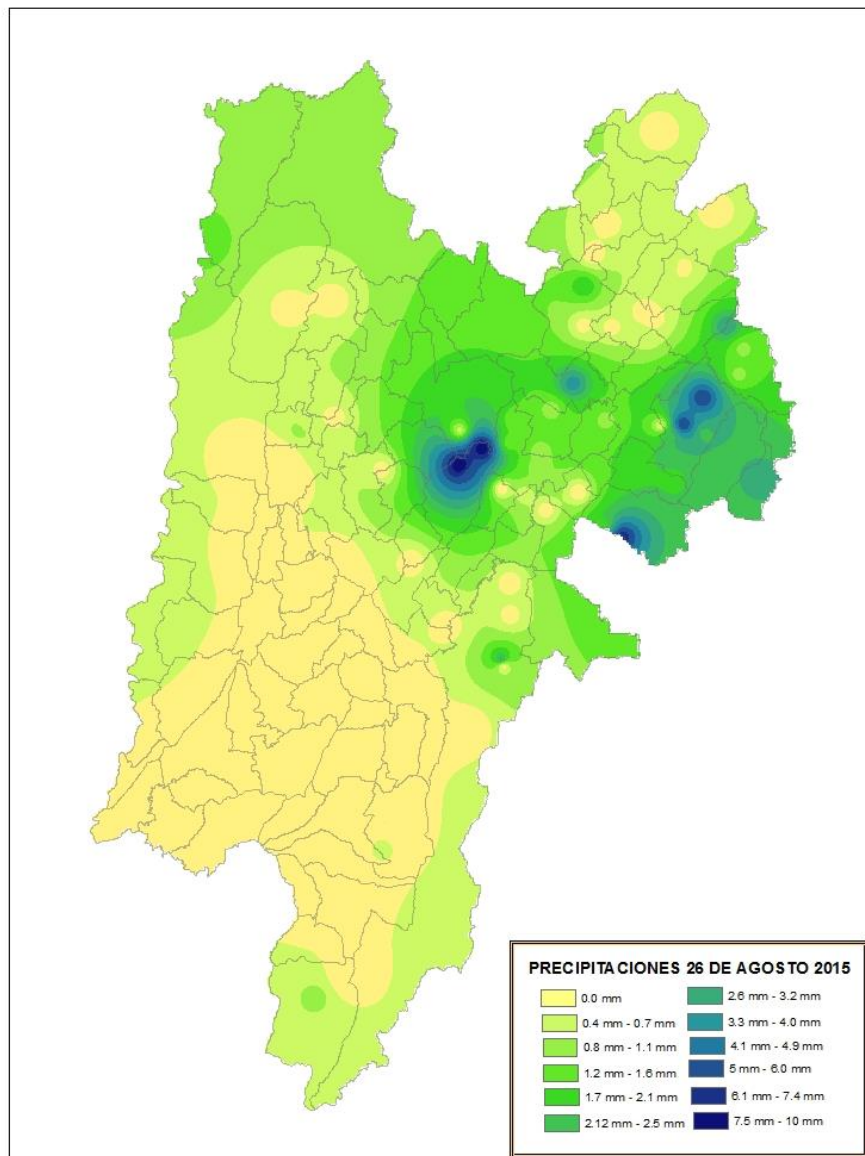


Boletín Diario de Hidrología y Meteorología, jurisdicción CAR

NÚMERO 176, 26 DE AGOSTO DE 2015

**Presencia de llluvias en las últimas 24 horas.
Mapa de la iurisdicción CAR**



Estado general de niveles y caudales últimas 24 horas.

ESTADO GENERAL DE LLUVIAS DE LAS ÚLTIMAS 24 HORAS

En la Jurisdicción CAR, cuenca del Río Bogotá, se registró un clima moderadamente seco.

Precipitaciones

Cuenca del Río Bogotá

Cuenca alta

Se registró clima moderadamente seco, con lluvias ligeras en los municipios de Medina (7.2mm), Guasca (6.7mm), Chocontá (6mm), Sesquilé (5.2mm), La Calera (2.8mm), Zipaquirá (1.2mm) y Nemocón (1mm).

Cuenca media

Lluvias Puntuales en el municipio de Subachoque (9.5mm), para los demás municipios predominó un clima seco.

Cuenca baja

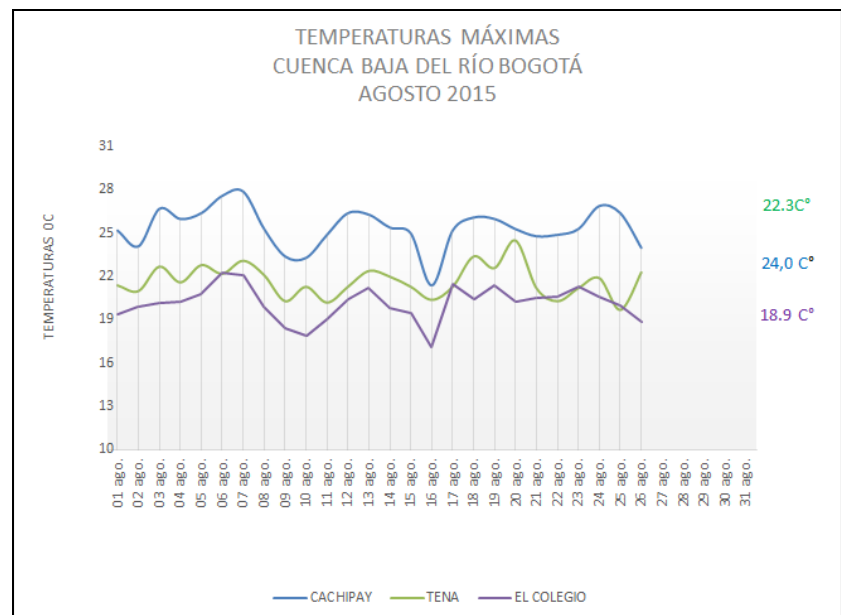
Austeridad de lluvias en la zona.

La Red CAR se permite informar que durante las últimas 24 horas se ha registrado un clima principalmente seco.

Cuenca del río Bogotá

Debido a las lluvias ligeras registradas en las últimas horas, se aprecia un ligero ascenso en el paso de nivel por los municipios de Chocontá, Suesca, Gachancipá y Tocancipá para los demás la tendencia a es al descenso moderado.

- **Saucio (Chocontá):** 0.75 m (Caudal 2.63 m³/s), al ascenso.
- **Puente Florencia (Gachancipá):** 2.97 m (Caudal 14.91 m³/s), al ascenso.
- **Tocancipá (Tocancipá):** 3 m (Caudal 12.39 m³/s), al ascenso.
- **Puente Cundinamarca (Funza):** 1.14 m (Caudal 17.97 m³/s), al descenso.



ESTADO GENERAL DE LLUVIAS DE LAS ÚLTIMAS 24 HORAS

Predominó el clima seco para la cuenca del Río Suárez y el Río Negros.

Precipitaciones

Cuenca del Río Suarez

Cuenca alta

Lluvias dispersas en los municipios de Lenguaque (3.1mm), Carmen de Carupa (2.1mm) y Ubaté (0.6mm).

Cuenca media

Precipitaciones moderadas en el municipio de Samacá (2.5mm).

Cuenca del Río Negro

Presencia módica de lloviznas en los municipios de Quebradanegra (1.5mm), Pacho (0.6mm) y Caparrapí (0.2mm).

Cuenca del Río Magdalena

Predominó el clima seco con leves precipitaciones en el municipio de Puerto Salgar (1.1 mm).

Cuenca de la laguna de Fúquene y río Suárez

Los niveles y caudales naturales de la cuenca muestran un ligero ascenso; mientras que la Laguna de Fúquene.

- **La Boyera, (Río Ubaté):** 0.37 m, (Caudal 0.44 m³/s), al ascenso.
- **Boquerón, (Lenguaque):** 1.35m (Caudal 0.71 m³/s), al ascenso.
- **Río Suárez (Saboyá):** 1.34 m (Caudal 2.20 m³/s), al ascenso.
- **Laguna de Fúquene:** 0.99 m (Cota 2538.71 m.s.n.m); estable.

Cuenca del río Sumapaz

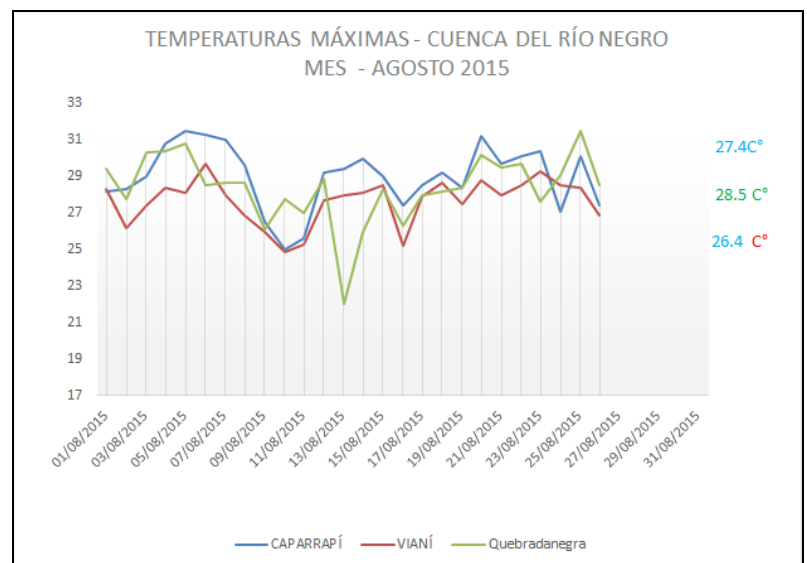
Predominó el tiempo seco con excepción de lluvias dispersas en el municipio de Cabrera (1.2mm) y Sumapaz (0.9mm).

Puente Rojo, río Cuja (Fusagasugá): 0.58 m (Caudal 1.139 m³/s), tuvo un descenso moderado.

El Profundo, Río Sumapaz (Cabrera): 2.19 m, al descenso.

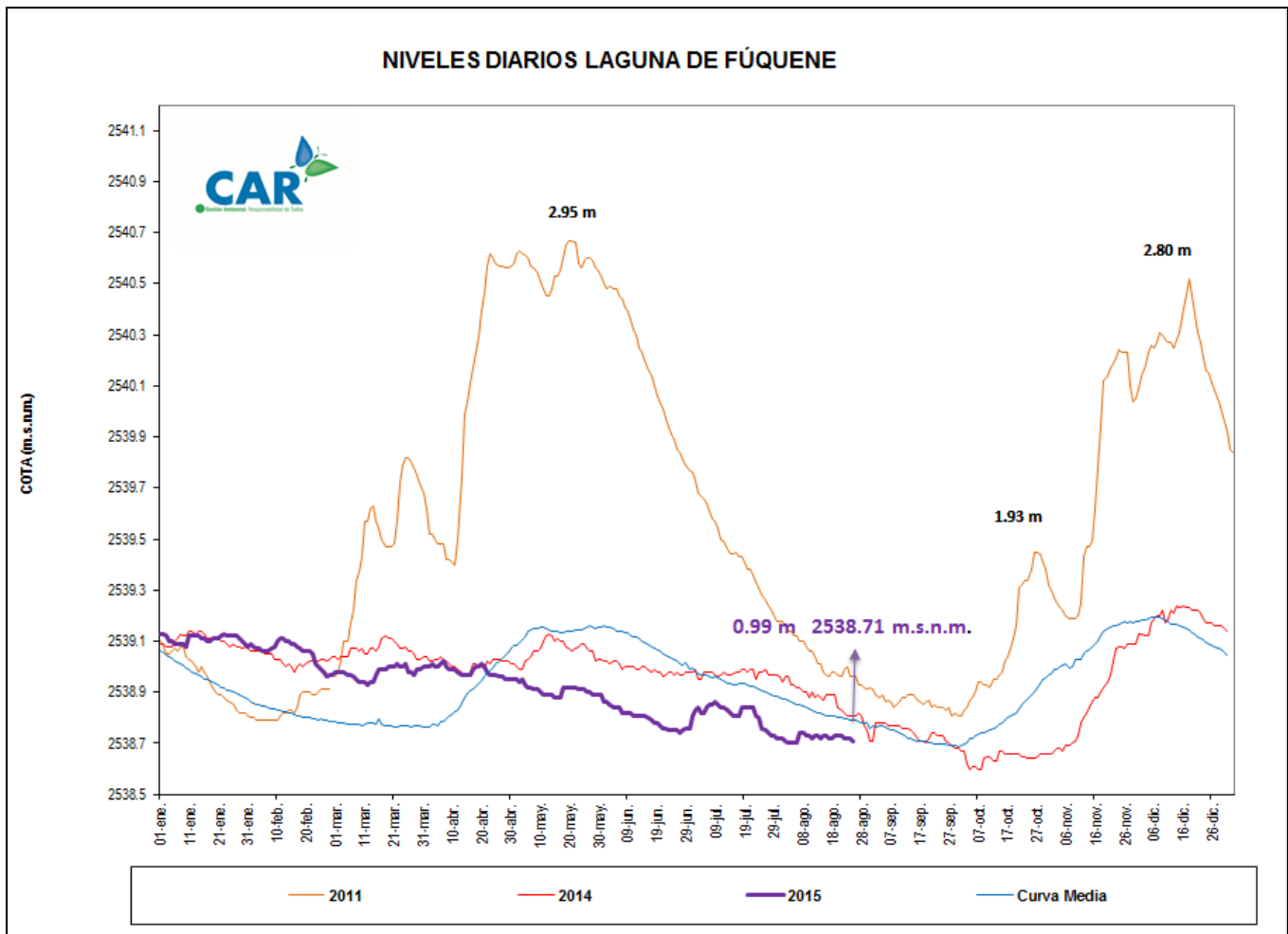
Cuenca del río Negro

Paso de Rejo, río Negro (Nimaima): 0.58 m (Caudal 4.65 m³/s), al descenso.



LAGUNAS

Para el día de hoy La Laguna de Fúquene muestra estabilidades en su nivel; está en 0.99 m.
(Cota 2538.71 m.s.n.m.)



ESTADO GENERAL DE LOS SISTEMAS REGULADOS

La descarga para el agregado norte no presenta novedad; está en 12.8 m³/S; el sistema Chingaza está estable en la apertura de su descarga quedó en 0.22 m³/S; se observa estabilidad en el embalse del Neusa, mientras que el embalse del Tominé, Chuza y Hato ascienden frugalmente; para los demás la tendencia es al descenso.

ESTADO GENERAL DE LOS SISTEMAS REGULADOS

EMBALSE	CAPACIDAD (Mm ³)	VOLUMEN A LA FECHA (Mm ³)	ESTADO (%)	DESCARGA (m ³ /s)	CAPACIDAD DE REGULACIÓN (Mm ³)	TENDENCIA
Neusa	117.0	82.384	70%	1.00	34.62	ESTABLE
Sisga	90.00	85.189	95%	9.80	4.81	DESCENDENTE
Tominé	658.0	369.790	56%	2.00	288.21	ASCENDENTE
Total		537.363	74%	12.8		
Chuza	218.6	220.430	101%	0.00	0.00	ASCENDENTE
San Rafael	67.620	33.560	50%	0.22	0.00	DESCENDENTE
Total		253.99	75%	0.22		
Hato	12.700	8.147	64%	0.30	6.15	ASCENDENTE

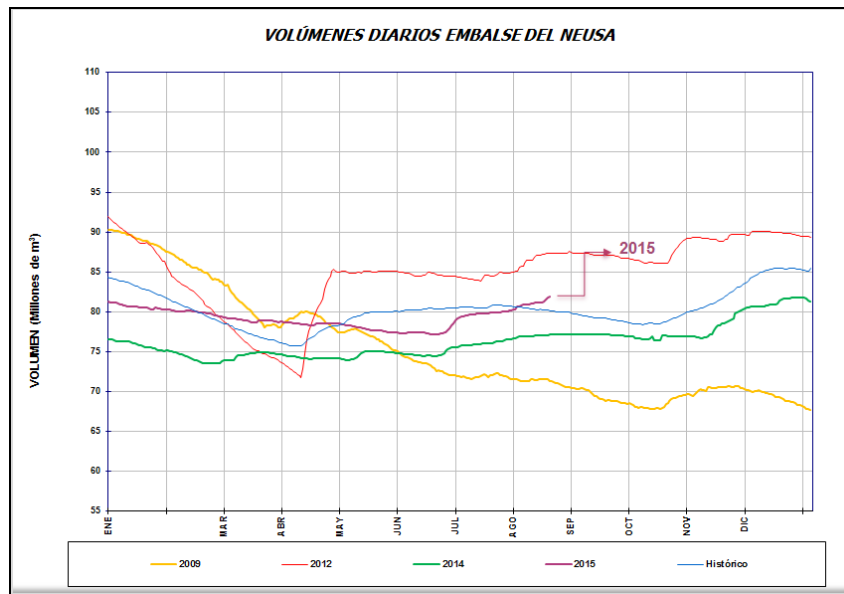
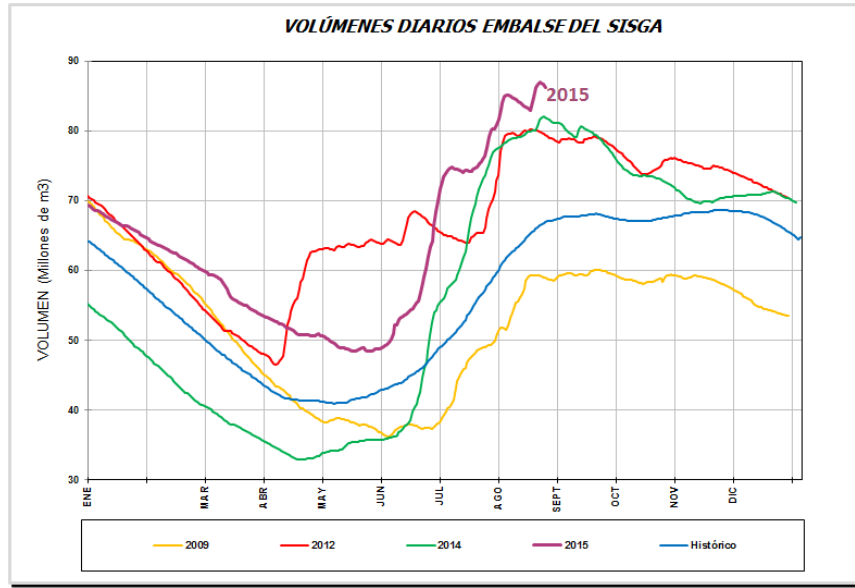
Fecha: AGOSTO 26 de 2015 a las 7:00am

PRONÓSTICO DEL CLIMA PARA EL DÍA DE HOY

De acuerdo al IDEAM para el día de hoy, "Clima moderadamente seco para la mañana de hoy, con cielo parcialmente cubierto, con posibilidad de lluvias en horas de la tarde en el Norte, centro y Oriente de la Jurisdicción.

Para la Ciudad e Bogotá día nublado con posibilidad de lluvias dispersas durante la jornada ".

GRÁFICAS DE EMBALSES



GRÁFICAS DE NIVELES CUENCA DEL RÍO BOGOTÁ

