

# Boletín Diario de Hidrología y Meteorología, jurisdicción CAR

Número 193, 13 de Septiembre de 2015

## Estado general de niveles y caudales últimas 24 horas.

### ESTADO GENERAL DE LLUVIAS DE LAS ÚLTIMAS 24 HORAS

**Clima mayormente  
Seco en la cuenca  
del río Bogotá.**

### Precipitaciones

#### Cuenca del Río Bogotá

##### Cuenca alta

Predominó el tiempo seco tan solo se registraron lluvias en el municipio de Medina (1.4mm).

##### Cuenca media

Predominó el tiempo seco en los municipios monitoreados, con lluvias dispersas en Subachoque (1.8mm).

##### Cuenca baja

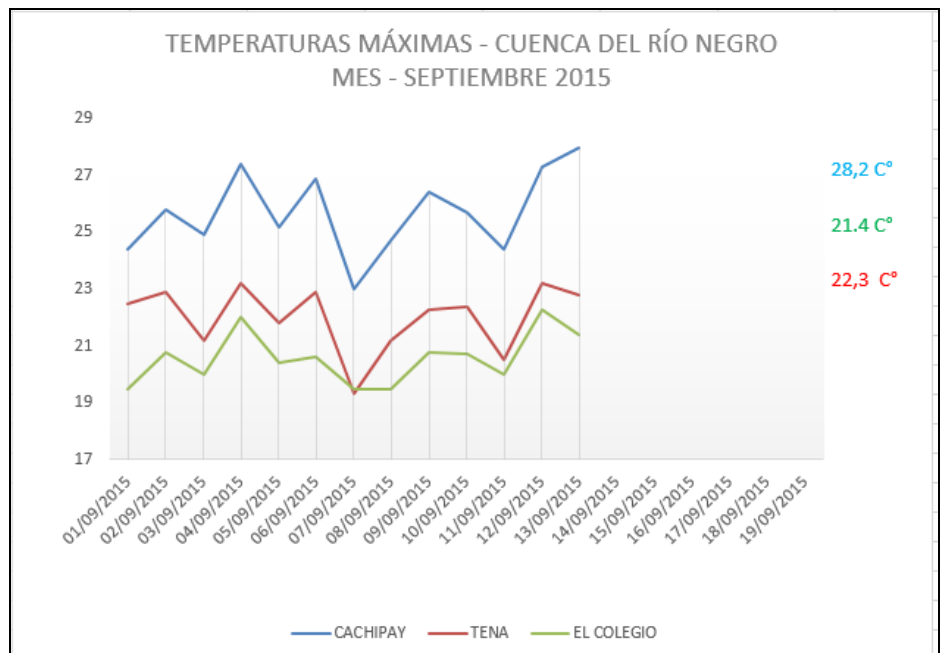
No hubo lluvias en la zona.

El estado de las cuencas de la Jurisdicción CAR es el siguiente:

#### Cuenca del río Bogotá

Los niveles y caudales naturales tienden al descenso.

- **Saucio (Chocontá): 0.44m** (Caudal 0.69 m<sup>3</sup>/s), al descenso.
- **Puente Florencia (Gachancipá): 2.43 m** (Caudal 8.69 m<sup>3</sup>/s), al descenso.
- **Tocancipá (Tocancipá): 2.70 m** (Caudal 6.96 m<sup>3</sup>/s), al descenso.
- **Puente Cundinamarca (Funza): 1.09 m** (Caudal 18,46 m<sup>3</sup>/s), al descenso.



## ESTADO GENERAL DE LLUVIAS DE LAS ÚLTIMAS 24 HORAS

**Clima mayormente seco para la cuenca del Río Suárez y para la cuenca del Río Negro.**

### Precipitaciones

#### Cuenca del Río Suárez

##### Cuenca alta

Ligeras lloviznas en el municipio de Lenguaque (0.5mm).

##### Cuenca media

Predominó el tiempo seco en los municipios monitoreados.

#### Cuenca del Río Negro

Clima predominantemente seco en la zona

### Cuenca de la laguna de Fúquene y río Suárez

Los niveles y caudales naturales tienden al ascenso con excepción del paso por el municipio de Saboyá donde su paso de nivel muestra estabilidad.

- **La Boyera, (Río Ubaté):** 0.37 m, (Caudal 0.44 m<sup>3</sup>/s), al descenso.
- **Boquerón, (Lenguazaque):** 1.10 m (Caudal 0.31 m<sup>3</sup>/s), al descenso.
- **Río Suárez (Saboyá):** 1.31 m (Caudal 2.07 m<sup>3</sup>/s), al descenso.
- **Laguna de Fúquene:** 0.88 m (Cota 2538.59 m.s.n.m); al descenso.

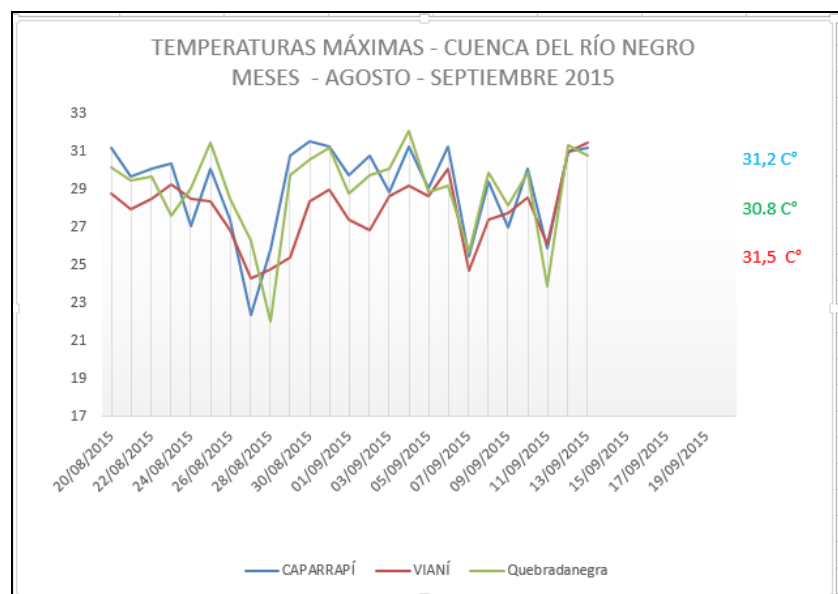
### Cuenca del río Sumapaz

**Puente Rojo, río Cuja (Fusagasugá):** 0.61 m (Caudal 1.52 m<sup>3</sup>/s), al descenso.

**El Profundo, Río Sumapaz (Cabrera):** 1.72 m, al descenso moderado.

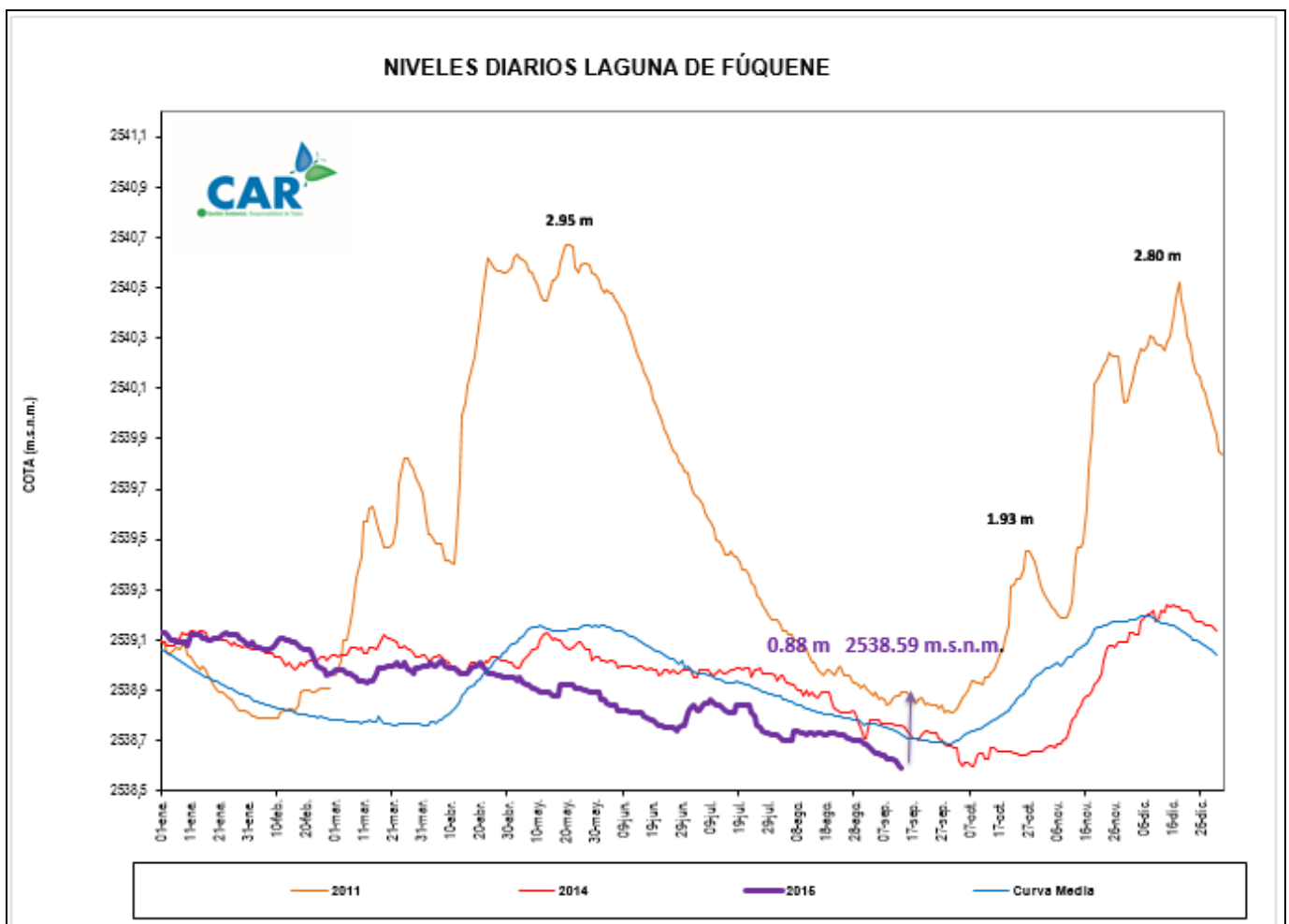
### Cuenca del río Negro

**Paso de Rejo, río Negro (Nimaima):** 0.64 m (Caudal 5,79 m<sup>3</sup>/s), al descenso.



## LAGUNAS

Para el día de hoy la Laguna de Fúquene registra un leve descenso, está en 0.88 m de nivel, Cota de (2538.59 m.s.n.m.)



## ESTADO GENERAL DE LOS SISTEMAS REGULADOS

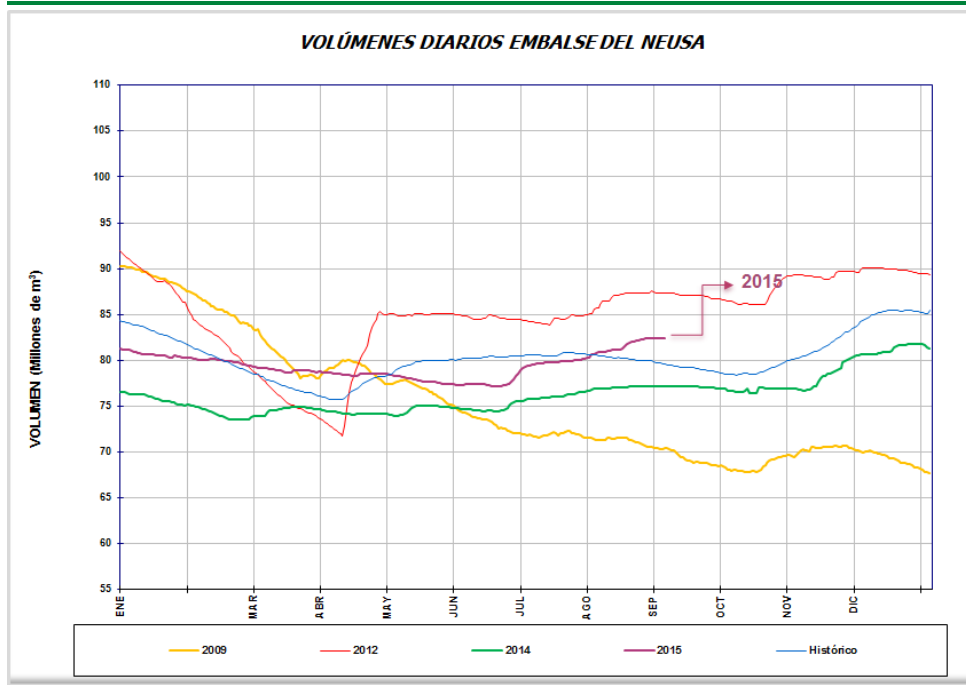
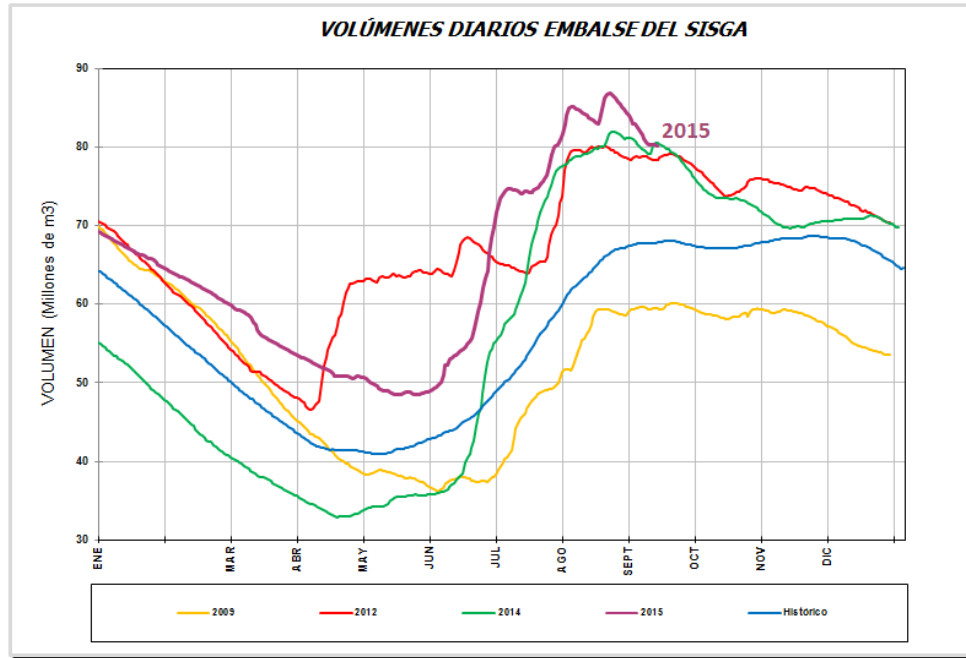
la descarga para el agregado norte no cambió y está en 10 m<sup>3</sup>/s; Los embalses en general muestran tendencia al descenso.

### ESTADO GENERAL DE LOS SISTEMAS REGULADOS

EMBALS E	CAPACIDA D (Mm <sup>3</sup> )	VOLUME N A LA FECHA (Mm <sup>3</sup> )	ESTAD O (%)	DESCARG A (m <sup>3</sup> /s)	CAPACIDAD DE REGULACIÓ N (Mm <sup>3</sup> )	TENDENCI A
<b>Neusa</b>	117,0	82,452	70%	1,00	34,55	ESTABLE
<b>Sisga</b>	90,00	79,885	89%	3,00	10,12	DESCENDENTE
<b>Tominé</b>	658,0	366,594	56%	6,00	291,41	DESCENDENTE
<b>Total</b>		528,931	72%	10,0		
<b>Chuza</b>	218,6	221,430	101%	0,00	0,00	DESCENDENTE
<b>San Rafael</b>	67,620	20,910	31%	1,92	0,00	DESCENDENTE
<b>Total</b>		242,34	66%	1,92		
<b>Hato</b>	12,700	8,009	63%	0,30	6,01	DESCENDENTE

*Fecha: SEPTIEMBRE 13 de 2015 a las 7:00am*

## GRÁFICAS DE EMBALSES



## GRÁFICAS DE CAUDALES RÍO BOGOTÁ.

