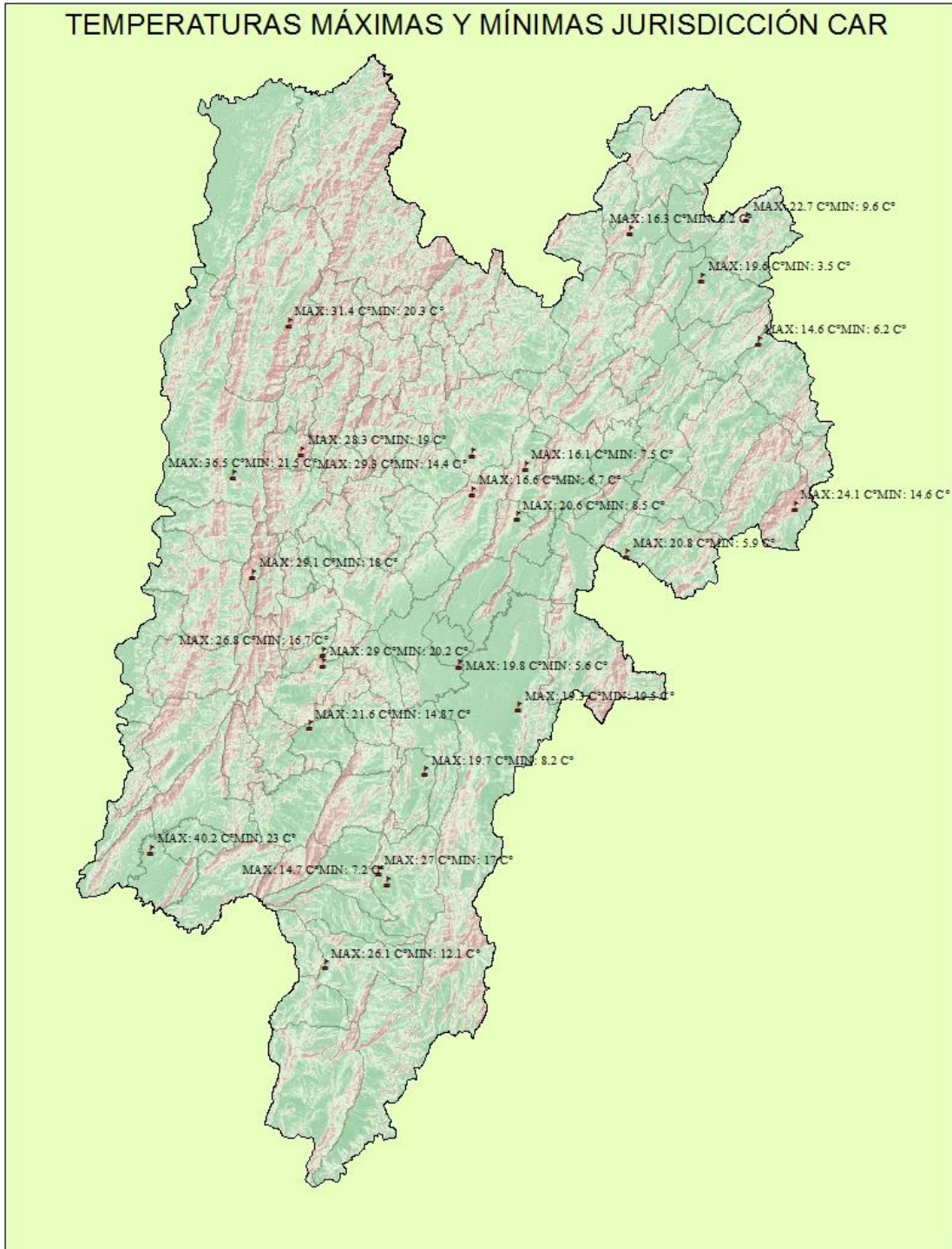


# Boletín Diario de Hidrología y Meteorología, jurisdicción CAR

*NÚMERO 194, 14 DE SEPTIEMBRE DE 2015*

Presencia de lluvias en las últimas 24 horas.  
Mapa de la jurisdicción CAR

## Temperaturas máximas y mínimas en las últimas 24 horas. Mapa de la jurisdicción CAR



Estado general de niveles y caudales última 24 horas.

**ESTADO GENERAL DE LLUVIAS DE LAS ÚLTIMAS 24 HORAS**

**Clima predominantemente seco en la cuenca del Río Bogotá.**

**Precipitaciones**

**Cuenca del Río Bogotá**

**Cuenca alta**

Predominó el tiempo seco con cielo despejado en los municipios de la cuenca, con lluvias ligeras en los municipios de Medina (1.1mm), La Calera (1.8 mm) y Guasca (0.9mm).

**Cuenca media**

Clima predominantemente seco, tan solo hubo lloviznas muy ligeras en el municipio de Subachoque (1.5 mm).

**Cuenca baja**

Sin lluvias registradas en la zona.

La Red de monitoreo de niveles y caudales de la cuenca del río Bogotá...

**Cuenca del río Bogotá**

Red de monitoreo de niveles y caudales...

- Saucio (Chocontá): 0.4 m<sup>3</sup>/s a las 08:00 h.
- Puente Florencia (Gachancipá): 2.3 m<sup>3</sup>/s a las 08:00 h.
- Tocancipá (Tocancipá): 2.62 m<sup>3</sup>/s a las 08:00 h.
- Puente Cundinamarca (Funza): 1.9 m<sup>3</sup>/s a las 08:00 h.

**ESTADO GENERAL DE LLUVIAS DE LAS ÚLTIMAS 24 HORAS**

**Predominó el clima seco para la cuenca del Río Suárez y el Río Negros.**

**Precipitaciones**

**Cuenca del Río Suarez**

**Cuenca alta**  
Sin registro de lluvias en la zona.

**Cuenca media**  
Predominó el tiempo seco

**Cuenca del Río Negro**  
Sin presencia de lluvias en la zona.

**Cuenca del Río Magdalena**  
No hubo registro de lluvias en los municipios.

**Cuenca de la laguna de Fúquene y río Suárez**

Saboyá: 0.37 m<sup>3</sup>/s

Ubaté: 4 m<sup>3</sup>/s

Boquerón, (Lenguazaque): 1.2 m<sup>3</sup>/s

50 m<sup>3</sup>/s

Río Suárez (Saboyá): 1.32 m<sup>3</sup>/s

2.2 m<sup>3</sup>/s

Laguna de Fúquene: 0.8 m<sup>3</sup>/s

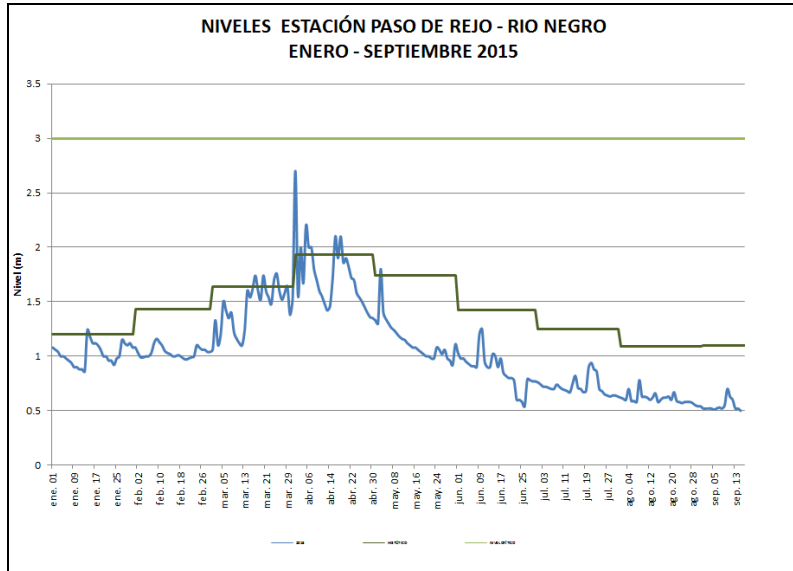
**Cuenca del río Sumapaz**

Puente Rojo, río Cuja (Fusagasugá): 0.5 m<sup>3</sup>/s

El Profundo, Río Sumapaz (Cabrerá): 1.6 m<sup>3</sup>/s

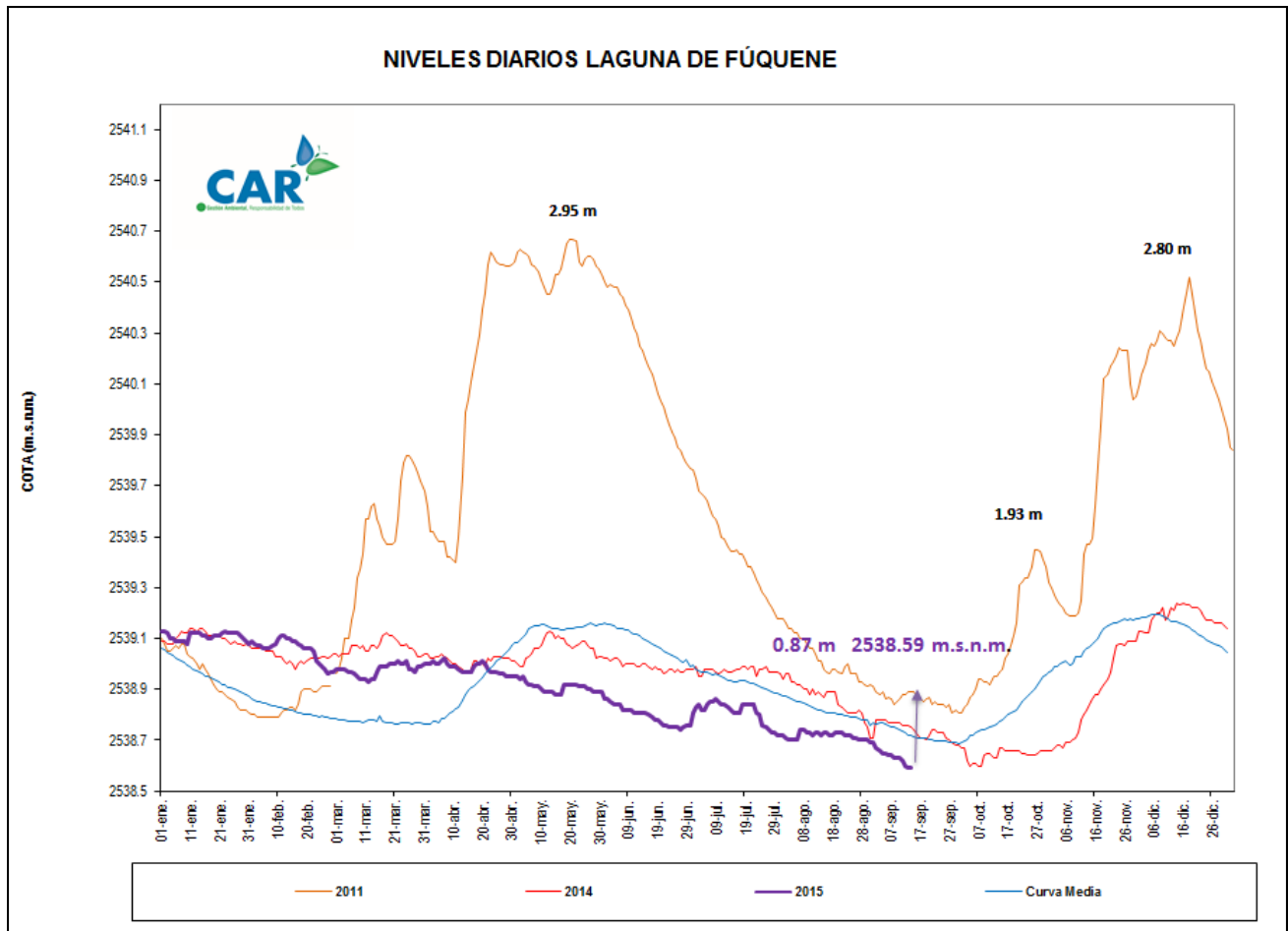
**Cuenca del río Negro**

Paso de Rejo, río Negro (Nimaima): 0 m<sup>3</sup>/s



## LAGUNAS

La Laguna de Fúquene se encuentra a una altura de 2538.59 m.s.n.m.



## ESTADO GENERAL DE LOS SISTEMAS REGULADOS

La capacidad de regulación de los sistemas regulados es de 10 m<sup>3</sup>/s; esto significa que el sistema puede regular un caudal de 10 m<sup>3</sup>/s.

### ESTADO GENERAL DE LOS SISTEMAS REGULADOS

EMBALSE	CAPACIDAD (Mm <sup>3</sup> )	VOLUMEN A LA FECHA (Mm <sup>3</sup> )	ESTADO (%)	DESCARGA (m <sup>3</sup> /s)	CAPACIDAD DE REGULACIÓN (Mm <sup>3</sup> )	TENDENCIA
Neusa	117.0	82.364	70%	1.00	34.64	ESTABLE
Sisga	90.00	79.470	88%	3.00	10.53	DESCENDENTE
Tominé	658.0	366.313	56%	6.00	291.69	DESCENDENTE
<b>Total</b>		528.147	71%	10.0		
Chuza	218.6	220.840	101%	0.00	0.00	DESCENDENTE
San Rafael	67.620	19.440	29%	0.22	0.00	DESCENDENTE
<b>Total</b>		240.28	65%	0.22		
Hato	12.700	7.994	63%	0.30	5.99	DESCENDENTE

Fecha: SEPTIEMBRE 15 de 2015 a las 7:00am

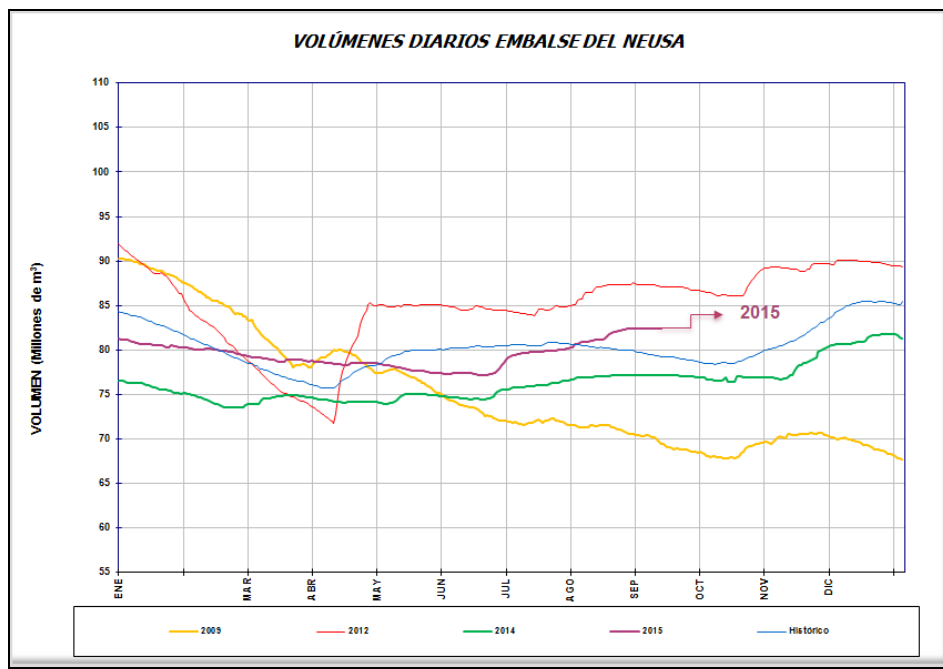
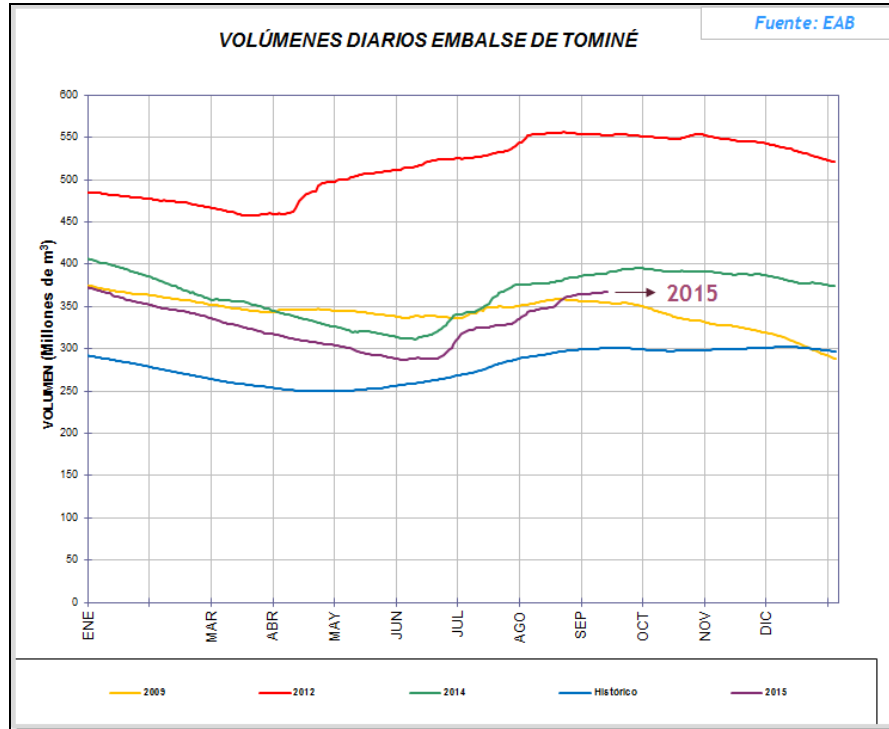
## PRONÓSTICO DEL CLIMA PARA EL DÍA DE HOY

De DA IDEAM

"Cielo parcialmente nublado, pero

predominará el clima seco en los municipios de la Jurisdicción CAR".

## GRÁFICAS DE EMBALSES



## GRÁFICAS DE NIVELES CUENCA DEL RÍO BOGOTÁ

