

Boletín Diario de Hidrología y Meteorología, jurisdicción CAR

Número 243, 07 de Octubre de 2014

ESTADO GENERAL DE LLUVIAS ULTIMAS 24 HORAS

Predominó el tiempo seco; se presentaron algunas lloviznas aisladas en la Jurisdicción CAR.

Precipitaciones

Cuenca del Río Bogotá

Cuenca alta

Predominó el tiempo seco, se presentaron lloviznas dispersas en los municipios de Guasca (4,2mm) y Zipaquirá (4,0mm).

Cuenca media

Se presentaron lluvias en el municipio de La Calera (7,8mm) y lloviznas aisladas en los municipios de Cota (6,1mm) y Bogotá D.C. (5,8mm).

Cuenca baja

Predominó el tiempo seco, se presentaron lloviznas en el municipio de Mesitas del Colegio (8,4mm)

Estado general de niveles y caudales últimas 24 horas

Debido al receso de lluvias de los últimos días, los niveles se mantienen bajos en la jurisdicción CAR y con tendencia al descenso. La situación por cuenca es la siguiente:

Cuenca del río Bogotá

Los caudales naturales se mantienen estables, con leves fluctuaciones.

- **Saucio (Chocontá):** 0.40 m (Caudal 0.52 m³/s), al descenso.
- **Puente Florencia (Gachancipá):** 2.42m (Caudal 8.59m³/s), al descenso.
- **Puente Tocancipá (Tocancipá):** 2.64m (Caudal 8.35m³/s), al descenso.
- **La Balsa (Chía):** 0.39 m (Caudal 1.93 m³/s), al descenso.
- **Puente Cundinamarca (Funza):** 1.05 m (Caudal 6.08 m³/s), al descenso.

ESTADO GENERAL DE LLUVIAS ULTIMAS 24 HORAS

Predominó el tiempo seco en la cuenca del Río Suárez, en la Jurisdicción CAR.

Precipitaciones

Cuenca del Río Suarez

Cuenca alta

Predominó el tiempo seco.

Cuenca media

Predominó el tiempo seco

Precipitaciones

Cuenca del Río Negro

Se presentaron Lluvias en el municipio de Vianí (7,1mm) y lloviznas sectorizadas.

Cuenca de la laguna de Fúquene y río Suárez

Los niveles se mantienen bajos con fluctuaciones.

- **La Boyera, (Río Ubaté):** 0.43m , (Caudal 0.66 m³/s)
- **Boquerón, (Lenguazaque):** 1.17m (Caudal 0.39m³/s), al descenso
- **Río Suárez (Saboyá):** 1.37m (Caudal 2.33m³/s), al descenso.
- **Laguna Fúquene:** 0,88m (Cota 2538.60 m.s.n.m), al descenso.

Cuenca del río Sumapaz

Los niveles mantienen bajos con fluctuaciones.

Puente Rojo, río Cuja (Fusagasugá): 0.61m (Caudal 1,38 m³/s).

Cuenca del río Negro

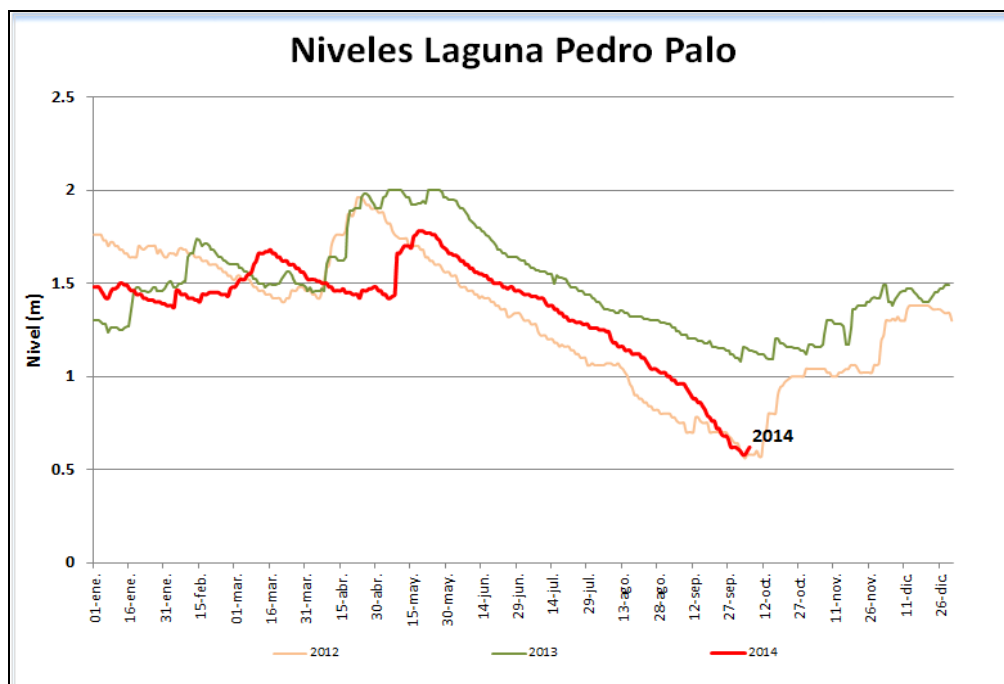
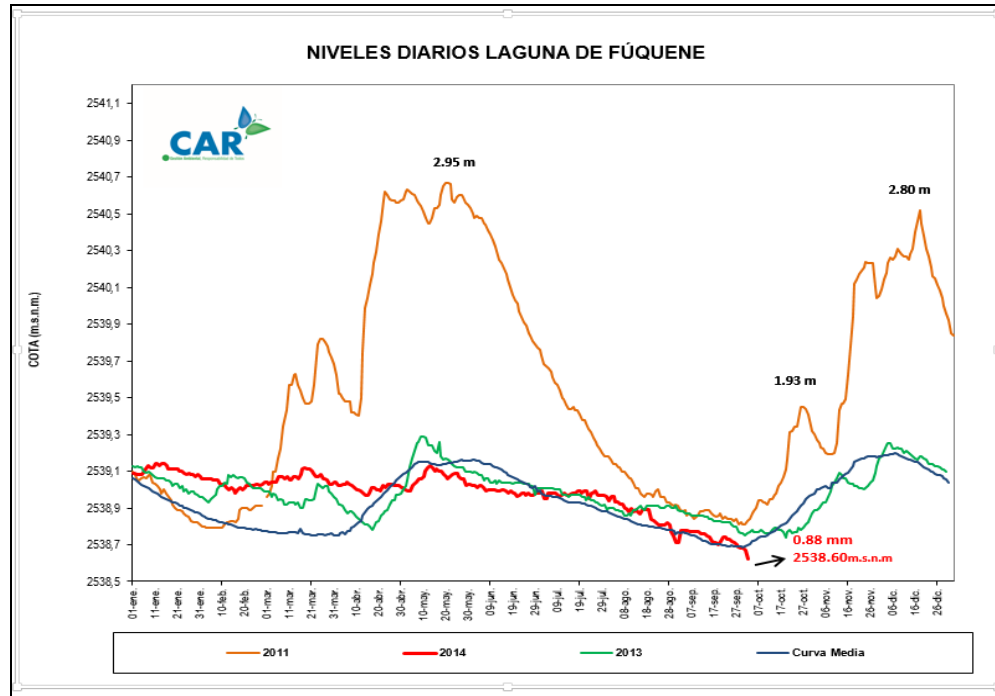
Los niveles del Río Negro se incrementaron.

Paso de Rejo, Río Negro (Nimaima): 1,10 m (Caudal 7.20 m³/s), se incrementó.

“Según pronósticos del IDEAM para hoy, en la jurisdicción CAR, predominará el tiempo seco, se esperan lluvias aisladas en horas de la tarde y noche”.

LAGUNAS Y HUMEDALES

La Laguna de Fúquene, pasó su nivel crítico de 0,90mm.



SISTEMAS REGULADOS

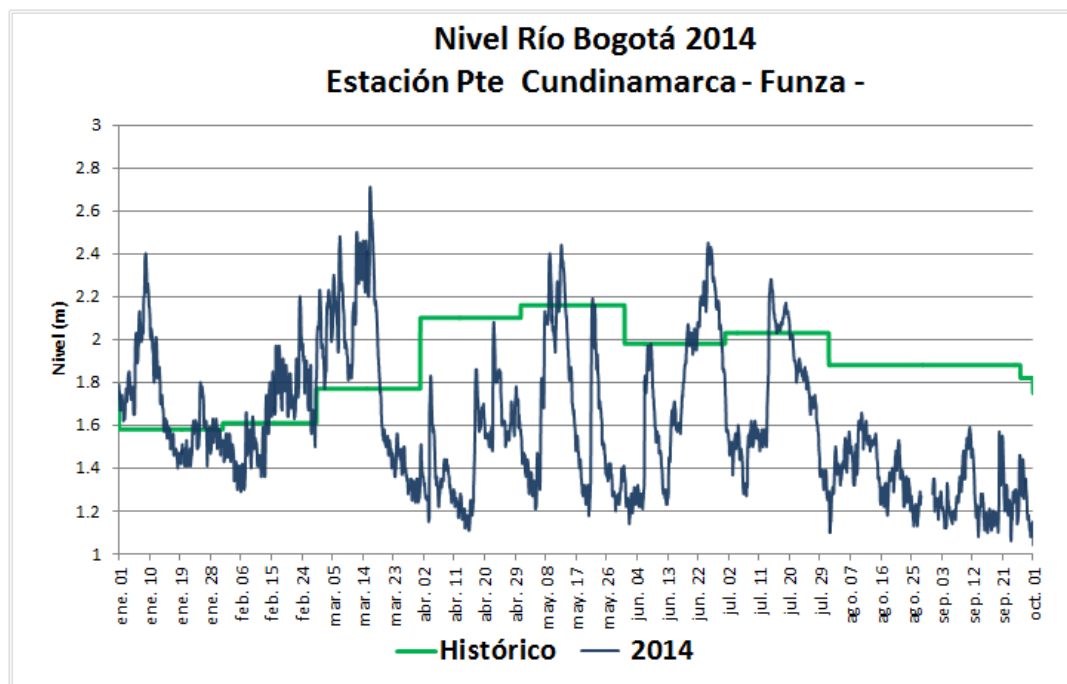
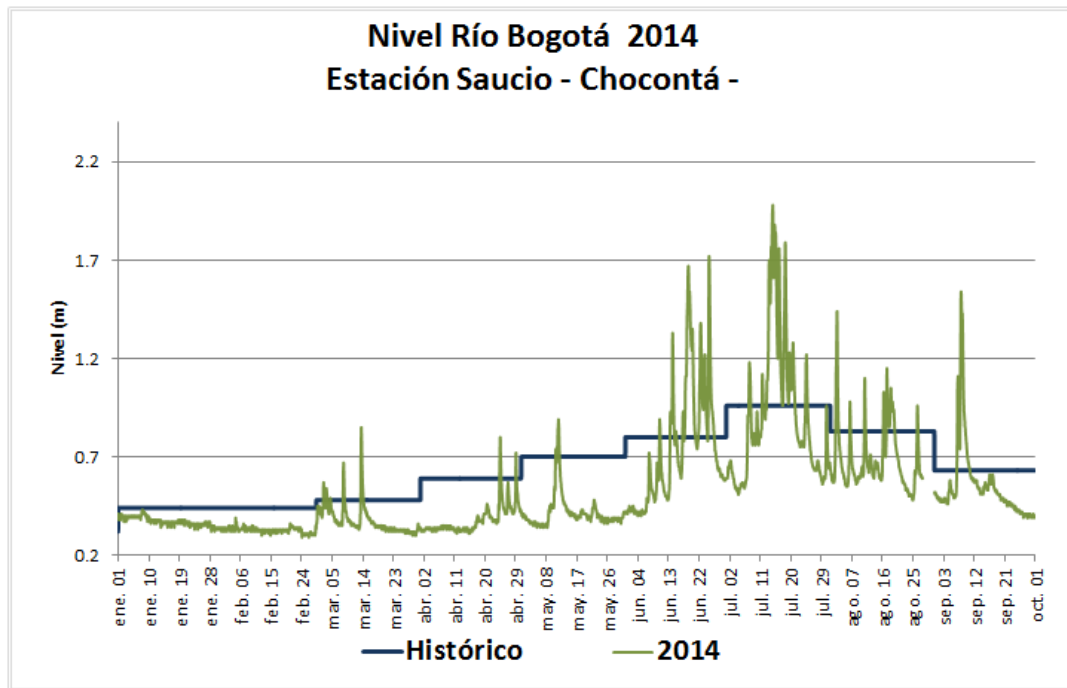
Las descargas se han mantenido estables en 12 m³/s para el agregado norte, en el sistema Chingaza se abrió la descarga en 17.26 m³/s, disminuyen los niveles de los embalse Sisga, Hato, Neusa y Tominé; mientras que Chuza está estable.

ESTADO GENERAL DE LOS SISTEMAS REGULADOS

EMBALSE	VOLUMEN UTIL (Mm ³)	VOLUMEN A LA FECHA (Mm ³)	ESTADO (%)	DESCARGA (m ³ /s)	VOLUMEN DISPONIBLE (Mm ³)
Neusa	117,0	76,505	65%	1,00	75,51
Sisga	90,0	73,606	82%	3,00	68,61
Tominé	658,0	391,429	59%	8,00	376,43
Total		541,540	69%	12,0	520,54
Chuza	220,0	219,900	100%	17,26	174,50
San Rafael	64,3	11,960	19%	0,25	5,46
Total		231,860	59%	17,51	179,96
Hato	12,7	8,424	66%	0,30	6,42

Fecha: 07/10/2014 a las 07:00 am.

GRÁFICAS DE NIVELES Y CAUDALES



GRÁFICAS DE EMBALSES

