

Boletín Diario de Hidrología y Meteorología, jurisdicción CAR

Número 215, 10 de Septiembre de 2016

ESTADO GENERAL DE NIVELES Y CAUDALES ÚLTIMAS 24 HORAS.

El siguiente es el resumen de los principales registro de niveles y precipitaciones de la Jurisdicción CAR.

ESTADO GENERAL DE LLUVIAS ULTIMAS 24 HORAS.

En la cuenca del Río Bogotá se registraron lloviznas de variada intensidad, predominando el tiempo seco.

Precipitaciones Cuenca del Río Bogotá:

Cuenca alta:

Se registraron lloviznas en Chocontá (6.4 mm), Zipaquirá (2.0 mm). Predominando el tiempo seco en la cuenca.

Cuenca media:

Se registraron lloviznas en La Calera (3.6mm) y Subachoque (2.1 mm) Predominando el tiempo seco en la cuenca.

Cuenca baja:

Se registraron lloviznas en Mesitas del Colegio (3.0 mm). Predominando el tiempo seco en la cuenca.

Cuenca del río Bogotá

Para el día de hoy se observa:

- **Saucio (Chocontá):** 0.46 m (Caudal 0.78 m³/s), Descendente.
- **Santa Rosita (Suesca):** 0.56 m (Caudal 3.48 m³/s), Descendente.
- **Puente Florencia (Gachancipá):** 1.92 m (Caudal 4.61 m³/s), Descendente.
- **Puente Tocancipá (Tocancipá):** 2.23 m (Caudal 7.97 m³/s), Descendente.
- **Puente Vargas (Cajicá):** 2.92 m (Caudal 8.13 m³/s), Estable.
- **Puente Virgen (Cota):** 1.90 m (Caudal 9.09 m³/s), Ascendente.
- **Puente Cundinamarca (Funza):** 1.15 m (Caudal 22.14m³/s), Ascendente.
- **Alicachín (Soacha):** Caudal 39.48 m³/s, Ascendente.

ESTADO GENERAL DE LLUVIAS ULTIMAS 24 HORAS.

En la cuenca del Río Suarez se registraron lloviznas de baja intensidad predominando el tiempo seco. En la cuenca del Río Negro se registraron lluvias aisladas, predominando el tiempo húmedo.

Precipitaciones Cuenca del Río Suarez:

Cuenca alta:

Predominio de tiempo seco en la cuenca.

Cuenca media:

Se registraron lloviznas en el municipio de Guachetá (2.6 mm). Predominio de tiempo seco en la cuenca.

Precipitaciones Cuenca del Río Negro:

Se registraron lluvias en los municipios de: Villeta (1.6 mm), Quebrada Negra (1.8 mm). Predominio de tiempo seco en la cuenca.

Cuenca de la laguna de Fúquene y Río Suárez

Para el día de hoy se observa:

- **La Boyera, (Río Ubaté):** 0.20 m, (Caudal 0.09 m³/s), Estable.
- **La Balsa, (Río Lenguaque):** 1.45 m (Caudal 0.94 m³/s), Descendente.
- **Puente Merchán (Saboya):** 1.35 m (Caudal 2.25 m³/s), Descendente.
- **Ticha María (Guachetá):** 0.47 m (Caudal 0.28 m³/s), Ascendente.
- **Laguna de Fúquene:** 0.26 m (Cota 2537.99 m.s.n.m); Descendente.

Cuenca del río Sumapaz:

Se evidencia un nivel descendente en la cuenca.

Puente Rojo: 0.56 Caudal (0.993 m³/s), Descendente.

ESTADO GENERAL DE LLUVIAS ÚLTIMAS 24 HORAS

En la cuenca del Río Sumapaz se registraron lluvias predominando el tiempo húmedo. En la cuenca del Río Garagoa se registraron lloviznas aisladas y de baja intensidad, predominando el tiempo seco en la cuenca.

Precipitaciones Cuenca Río Sumapaz:

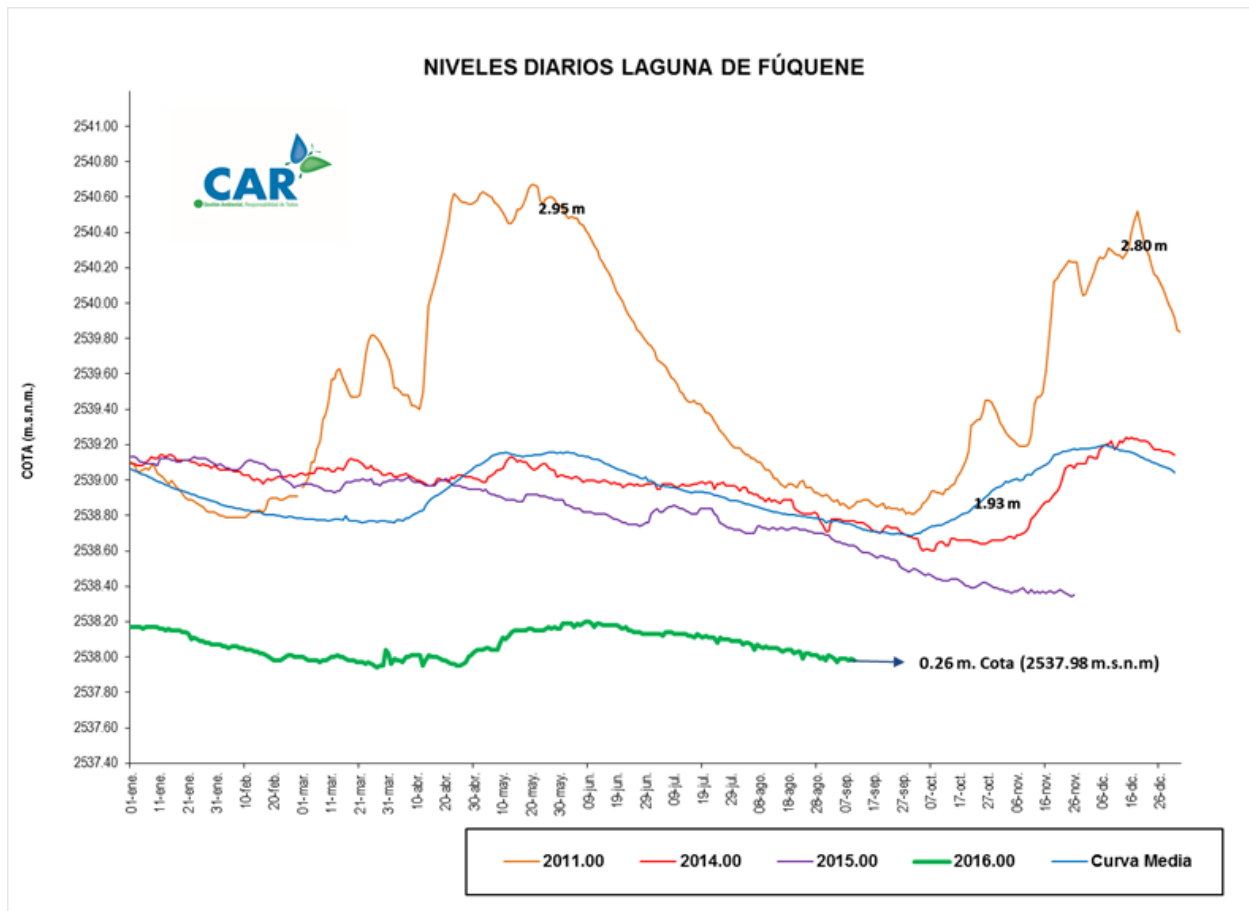
Se registraron lluvias en: Cabrera (14.6 mm). San Bernardo (3.8 mm), Pasca (2.0 mm) y Fusagasugá (2.0 mm), Predominio de tiempo húmedo en la cuenca.

Precipitaciones Cuenca Río Garagoa:

Se registraron lloviznas aisladas y de baja intensidad en Manta (0.3 mm). Predominio de tiempo seco en la cuenca.

LAGUNA FUQUENE

La Laguna de Fúquene registra nivel descendente con respecto al día de ayer; su nivel es 0.26 m, su Cota es de 2537.98 (m.s.n.m.).



SISTEMAS REGULADOS

El día de hoy para el agregado norte la descarga se presenta con un valor de 8.00 (m³/s); mientras que la apertura del sistema Chingaza se encuentra en 10.78 (m³/s).

ESTADO GENERAL DE LOS SISTEMAS REGULADOS

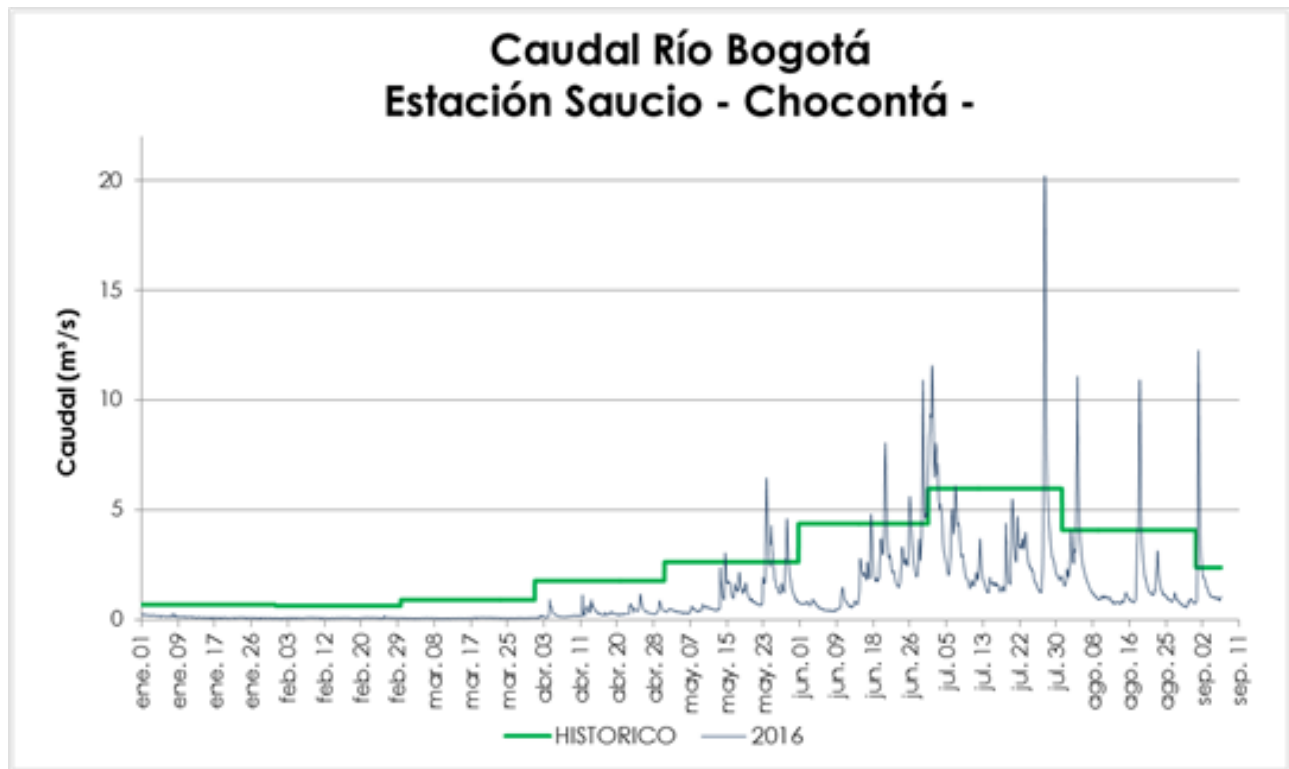
EMBALSE	CAPACIDAD (Mm ³)	VOLUMEN A LA FECHA (Mm ³)	ESTADO (%)	DESCARGA (m ³ /s)	CAPACIDAD DE REGULACIÓN (Mm ³)	TENDENCIA
Neusa	117.0	78.322	67%	1.00	38.68	ESTABLE
Sisga	90.00	61.647	68%	3.00	28.35	ESTABLE
Tominé	658.0	231.754	35%	4.00	426.25	ESTABLE
TOTAL AGREGADO NORTE	865.0	371.723	43%	8.00		ESTABLE
Chuza	218.6	205.050	94%	10.56	13.50	ASCENDENTE
San Rafael	67.620	60.560	90%	0.22	7.06	ESTABLE
TOTAL SISTEMA CHINGAZA	286.2	265.610	93%	10.78		ASCENDENTE
Hato	12.700	7.065	56%	0.20	5.07	DESCENDENTE

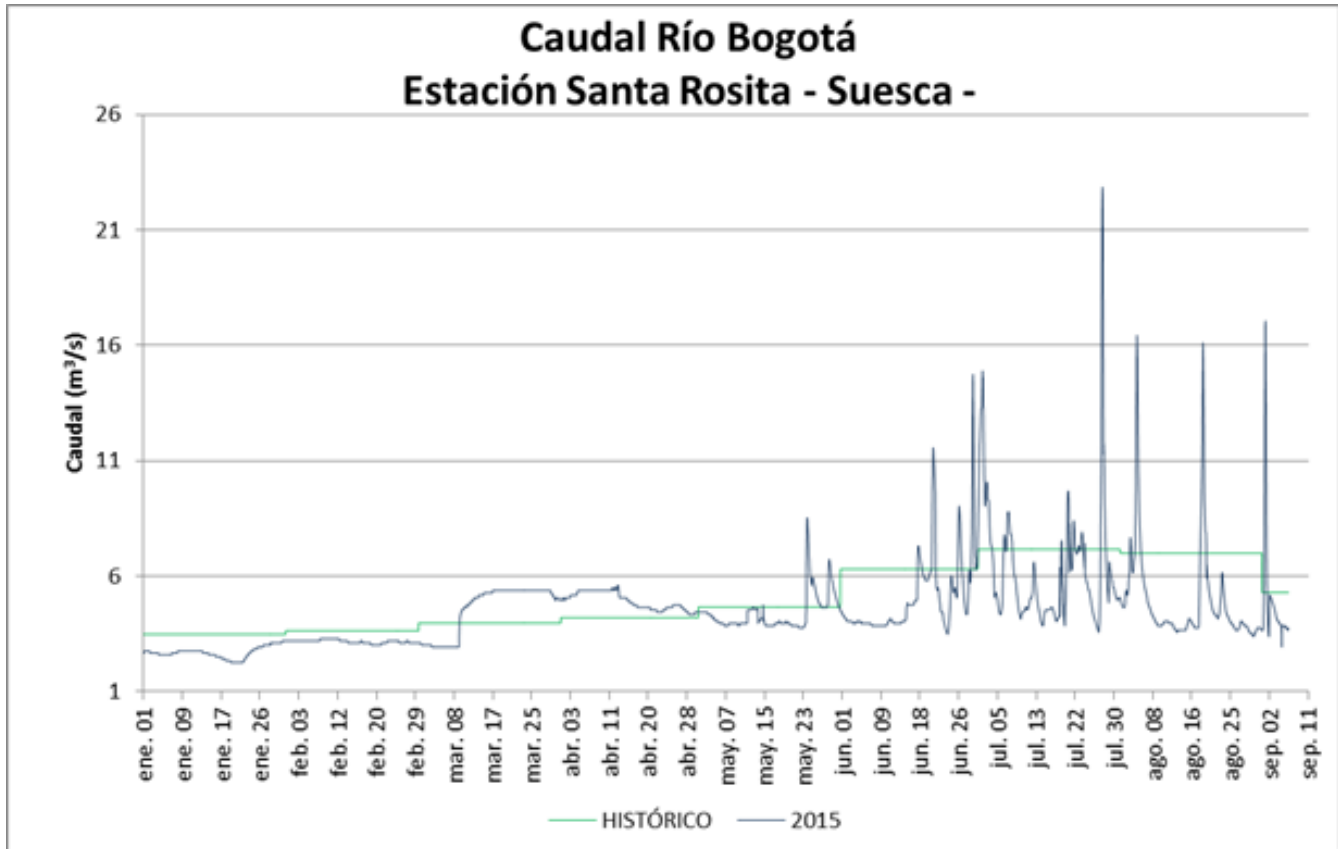
Fecha: 10 de Septiembre de 2016 a las 12:00 Pm.

PRONÓSTICO PARA EL DÍA DE HOY

De acuerdo con el IDEAM: “En horas de la tarde nubosidad variada con lloviznas dispersas y ocasionales al occidente de la ciudad; lluvias de mayor intensidad se prevén en las localidades cercanas a los cerros orientales y norte de la ciudad y la Sabana. En la noche cielo entre parcial y mayormente cubierto en gran parte del área con probabilidad de lloviznas intermitentes en el área.”

GRÁFICAS DE NIVELES Y CAUDALES





GRÁFICAS DE EMBALSES

