

CUADRO DE AREAS

	PERIMETRO	ESPEJO DE AGUA
HUMEDAL GUALI 1991	8.22 km	65.61 HA



027-FZ-FUNZA

121

IV	IV	III	II	I	REVISION	ORLANDO POVEDA ROJAS CONTRATISTA	TOPOGRAFIA RAUL ROMAN R. TOPOGRAFO	DIGITALIZACION C.EUSCATEGUI	REVISO ORLANDO POVEDA R. INGENIERO	CORPORACION AUTONOMA REGIONAL DE CUNDINAMARCA SUBDIRECCION DE OPERACIONES.
						RESTITUCION ESPEJO DE AGUA HUMEDAL "GUALI" AÑO 1991	INTERVENTOR Ing. RAFAEL FORERO	FOTOGRAMETRISTA C. LOPEZ	FECHA AGOSTO DE 1996 ESCALAS 1:5000	CONTIENE ESPEJO DE AGUA HUMEDAL GUALI AÑO 1991
					PREPARADO APROBADO FECHA					BLANCHA 2



CUADRO DE AREAS

	PERIMETRO	ESPEJO DE AGUA
HUMEDAL TRES ESQUINAS-1977	12.33 Km	79.53 HA



027-FZ-FUNZA

122

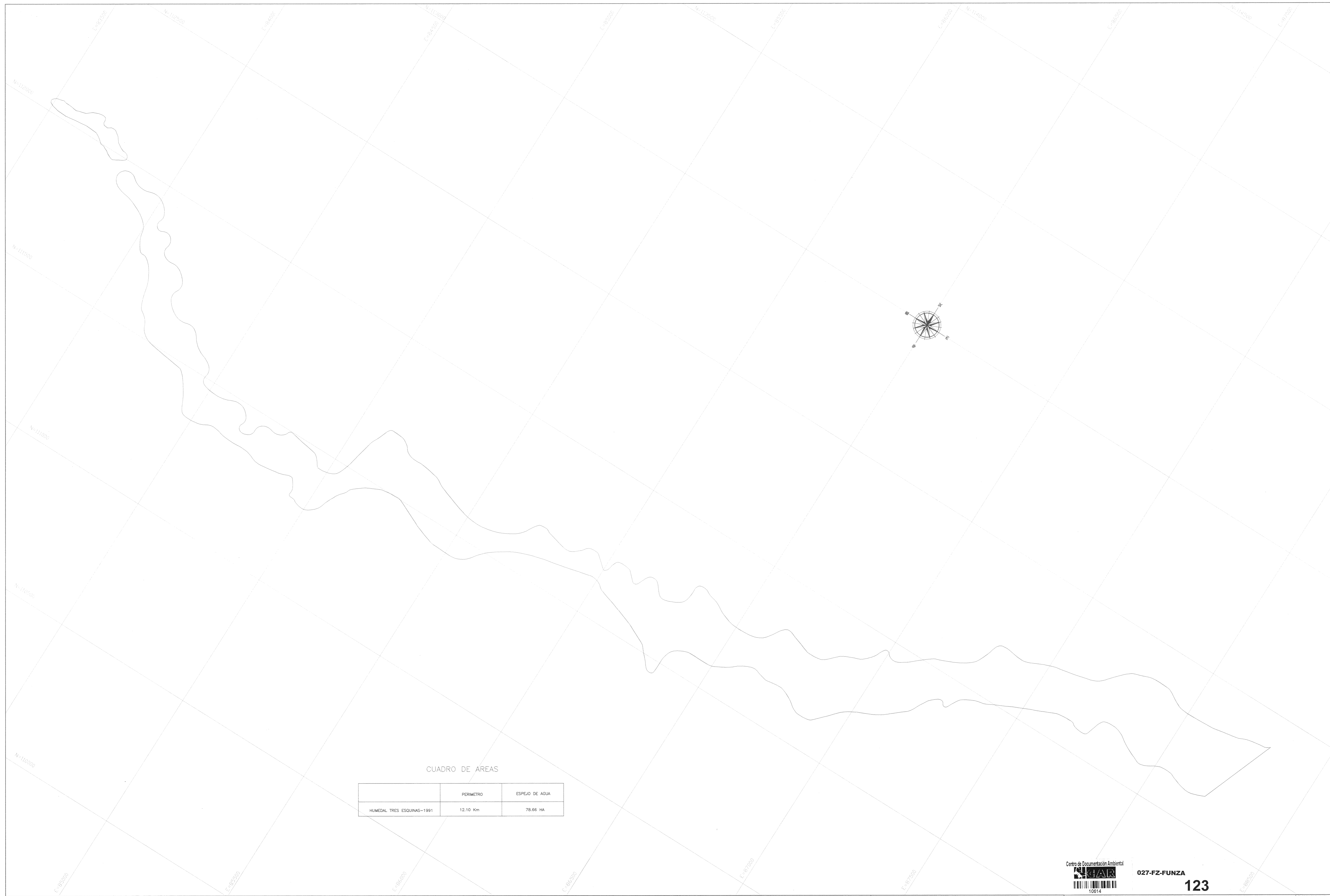
REVISION	
PREPARADO	REVISADO
APROBADO	FECHA

ORLANDO POVEDA ROJAS
CONTRATISTA
RESTITUCION ESPEJO DE AGUA
HUMEDAL "TRES ESQUINAS" AÑO 1977

TOPOGRAFIA	DIGITALIZACION	REVISO
RAUL ROMAN R TOPOGRAFO	C.EUSCATEGUI	ORLANDO POVEDA INGENIERO
INTERVENIENTOR	FOTOGRAMETRISTA	FECHA
Ing. RAFAEL FORERO	C. LOPEZ	AGOSTO 1996
		ESCALAS 1:5000

CORPORACION AUTONOMA REGIONAL DE CUNDINAMARCA
SUBDIRECCION DE OPERACIONES.
CONTIENE
ESPEJO DE AGUA HUMEDAL TRES ESQUINAS AÑO 1977

PLANCHA
3



CUADRO DE AREAS

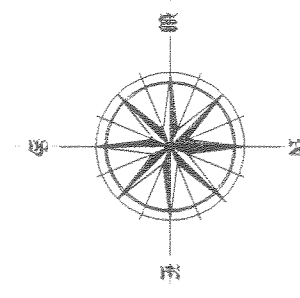
	PERIMETRO	ESPEJO DE AGUA
HUMEDAL TRES ESQUINAS-1991	12.10 Km	78.66 HA



027-FZ-FUNZA
123

V	IV	III	II	I	REVISION	ORLANDO POVEDA ROJAS CONTRATISTA RESTITUCION ESPEJO DE AGUA HUMEDAL "TRES ESQUINAS" AÑO 1991	TOPOGRAFIA RAUL ROMAN R TOPOGrafo	DIGITALIZACION C.EUSCATEGUI	REVISO ORLANDO POVEDA INGENIERO	CORPORACION AUTONOMA REGIONAL DE CUNDINAMARCA SUBDIRECCION DE OPERACIONES.			
					INTERVENTOR Ing. RAFAEL FORERO		FOTOGRAFOMETRISTA C. LOPEZ	FECHA AGOSTO 1996	ESCALAS 1:5000			CONTIENE ESPEJO DE AGUA HUMEDAL TRES ESQUINAS AÑO 1991	PLANCHA 4
					PREPARADO APROBADO FECHA								

Municipio : FUNZA



CUADRO DE AREAS

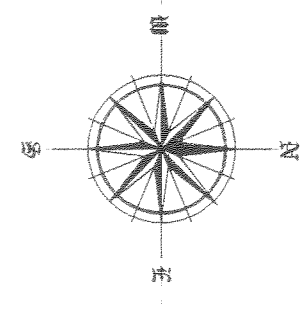
	PERIMETRO	AREA ESPEJO DE AGUA
HUMEDAL LA FLORIDA 1977	11,80 Km	82,38 HA



027-FZ-FUNZA

124

					REVISION	POFOGRAFIA RAUL ROMAN R TOPOGRAFIA	DIGITALIZACION C. EUSCATEGUI	REVISO ORLANDO POVEDA INGENIERO	CORPORACION AUTONOMA REGIONAL DE CUNDINAMARCA SUBDIRECCION DE OPERACIONES.	PLANCHA 5
					PREPARADO	INTERVENTOR Ing. RAFAEL FORERO	FOTODRAMETRISTA C. LOPEZ	FECHA AGOSTO DE 1996 ESCALAS 1:5000	CONTIENE ESPEJO DE AGUA HUMEDAL LA FLORIDA 1977	
					APROBADO	ORLANDO POVEDA ROJAS CONTRATISTA				
					FECHA	RESTITUCION ESPEJO DE AGUA HUMEDAL "LA FLORIDA" AÑO 1977				



CUADRO DE AREAS

	PERIMETRO	AREA ESPEJO DE AGUA
HUMEDAL LA FLORIDA 1991	11.89 Km	74.06 ha

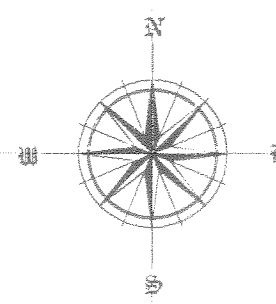


027-FZ-FUNZA

125

IV	IV	III	II	I	REVISION	TOPOGRAFIA RAUL ROMAN R TOPOGRAFICO	DIGITALIZACION C. EUSCATEGUI	REVISOR ORLANDO POVEDA INGENIERO	CORPORACION AUTONOMA REGIONAL DE CUNDINAMARCA SUBDIRECCION DE OPERACIONES.	
						INTERVENOR Ing. RAFAEL FORERO	FOTODRAMETRISTA C. LOPEZ	FECHA AGOSTO DE 1996 ESCALAS 1:5000	CONTIENE ESPEJO DE AGUA HUMEDAL LA FLORIDA 1991	PLANCHA 6

MUNICIPIO: FUNZA



CUADRO DE AREAS

	PERIMETRO	AREA ESPEJO DE AGUA
HUMEDAL LA FLORIDA AÑO 1977	11,80 Km	82,38 HA
HUMEDAL GUALI 1977	9,13 Km	65,08 HA
HUMEDAL TRES ESQUINAS 1977	12,33 Km	79,53 HA

HUMEDAL LA FLORIDA

HUMEDAL GUALI

HUMEDAL TRES ESQUINAS

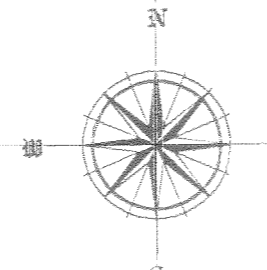


027-FZ-FUNZA

126

REVISION ORLANDO POVEDA ROJAS CONTRATISTA RESTITUCION ESPEJO DE AGUA AÑO 1977 HUMEDALES: LA FLORIDA, GUALI, TRES ESQUINAS		TOPOGRAFIA RAUL ROMAN R TOPOGRAFO INTERVENOR Ing. RAFAEL FORERO	DIGITALIZACION C.EUSCATEGUI FOTOGRAMETRISTA C. LOPEZ	REVISOR ORLANDO POVEDA INGENIERO FECHA AGOSTO DE 1996 ESCALAS 1:10000	CONTIENE ESPEJO DE AGUA HUMEDALES: LA FLORIDA, GUALI, TRES ESQUINAS AÑO 1977	PLANCHA 7
---	--	---	---	---	--	--------------

U.S. 10000 - T. 0000



CUADRO DE AREAS

	PERIMETRO	AREA ESPEJO DE AGUA
HUMEDAL LA FLORIDA AÑO 1991	11.89 Km	74.06 HA
HUMEDAL GUALI 1991	8.22 Km	65.61 HA
HUMEDAL TRES ESQUINAS 1991	12.10 Km	78.66 HA

HUMEDAL LA FLORIDA

HUMEDAL GUALI

HUMEDAL TRES ESQUINAS



027-FZ-FUNZA

127

CORPORACION AUTONOMA REGIONAL DE CUNDINAMARCA
SUBDIRECCION DE OPERACIONES.

CONTIENE ESPEJO DE AGUA HUMEDALES: LA FLORIDA, GUALI, TRES ESQUINAS
AÑO 1991

FLANCHA
8

ORLANDO POVEDA ROJAS
CONTRATISTA

RESTITUCION ESPEJO DE AGUA AÑO 1991
HUMEDALES: LA FLORIDA, GUALI, TRES ESQUINAS

TOPOGRAFIA RAUL ROMAN R TOPOGrafo	DIGITALIZACION C.EUSCATEGUI	REVISOR ORLANDO POVEDA INGENIERO
INTERVENTOR Ing. RAFAEL FORERO	FOTOGRAFIA C. LOPEZ	FECHA AGOSTO DE 1996 ESCALAS 1:10000

REVISION	
PREPARADO	REVISADO
APROBADO	FECHA

MUNICIPIO FUNZA