

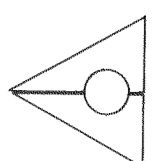














| ZONAS | USO                                 |
|-------|-------------------------------------|
| 1     | Acceso Etapas I-II                  |
| 2     | Disposición en invierno             |
| 3     | Almacenamiento material Etapas I-II |
| 4     | Disposición en invierno Etapas I II |
| 5     | Disposición en condiciones normales |
| 6     | Disposición en condiciones normales |

Centro de Documentación Ambiental  
**P - 00095**  
  
 82295

|  |   |   |   |   |   |   |  |
|--|---|---|---|---|---|---|--|
| <br>PROPIETARIO<br>CORPORACION AUTONOMA REGIONAL<br>DE LAS CUENCAS DE LOS RIOS<br>BOGOTA UBATE Y SUAREZ | PROYECTO<br>DISPOSICION FINAL DE LOS<br>RESIDUOS SOLIDOS<br>DE LAS AREAS URBANAS DEL<br>MUNICIPIO DE ANAPOIMA | CONSULTOR<br><br><b>ALVARO CAICEDO &amp; ASOCIADOS</b><br><small>INGENIERIA CIVIL, SANITARIA Y AMBIENTAL</small> | CONTENIDO<br>SECTORIZACION PARA UTILIZACION<br>DEL SITIO ESCOGIDO<br>PARA EL RELLENO SANITARIO<br><small>FECHA: OCTUBRE 1.989 ESCALA: 1:500</small> | LEVANTO: HECTOR E. PEREZ<br>DIBUJO: MARCELA R. de ROSAS<br>APROBO: ALVARO CAICEDO | CONVENCIONES<br> ESTACION<br> POLIGONAL<br> CERCA<br> INTERSECCION LINDEROS | ESTACION TRANSITO<br>POLIGONAL TRANSITO<br>CERCA<br>INTERSECCION LINDEROS |  |
|  |   |   |   | LEVANTO: HECTOR E. PEREZ<br>DIBUJO: MARCELA R. de ROSAS<br>APROBO: ALVARO CAICEDO | CONVENCIONES<br> ESTACION<br> POLIGONAL<br> CERCA<br> INTERSECCION LINDEROS | ESTACION TRANSITO<br>POLIGONAL TRANSITO<br>CERCA<br>INTERSECCION LINDEROS |  |