

Boletín Diario de Hidrología y Meteorología, jurisdicción CAR

Número 187, 13 de agosto de 2016

ESTADO GENERAL DE NIVELES Y CAUDALES ÚLTIMAS 24 HORAS.

El siguiente es el resumen de los principales registro de niveles y precipitaciones de la Jurisdicción CAR.

ESTADO GENERAL DE LLUVIAS ÚLTIMAS 24 HORAS

En la cuenca del Río Bogotá se registraron lloviznas sectorizadas de baja intensidad predominando el tiempo húmedo.

Precipitaciones Cuenca del Río Bogotá

Cuenca alta:

Se registraron lloviznas de baja intensidad en La Calera (Paramo de Chingaza 3.8 mm), Villapinzón (1.4 mm). Con predominio de tiempo húmedo.

Cuenca media:

No se registraron precipitaciones, predominando el tiempo seco en la cuenca.

Cuenca baja

No se registraron precipitaciones, predominando el tiempo seco en la cuenca.

Cuenca del río Bogotá

Para el día de hoy se observa:

- **Saucio (Chocontá):** 0.46 m (Caudal 0.78 m³/s), Descendente.
- **Santa Rosita (Suesca):** 0.58 m (Caudal 3.66 m³/s), Descendente
- **Puente Florencia (Gachancipá):** 2.04 m (Caudal 5.43 m³/s), Descendente.
- **Puente Tocancipá (Tocancipá):** 2.30 m (Caudal 5.47 m³/s), Descendente.
- **Puente Cundinamarca (Funza):** 0.89 m (Caudal 14.22 m³/s), Descendente.
- **Alicachín (Soacha):** Caudal 25.81 m³/s, Descendente.

ESTADO GENERAL DE LLUVIAS ÚLTIMAS 24 HORAS

En la cuenca del Río Suarez no se presentaron precipitaciones, predominando el tiempo seco. Y en la cuenca del Río Negro se presentaron lluvias aisladas predominando el tiempo seco.

Precipitaciones Cuenca del Río Suarez:

Cuenca alta:

No se registraron precipitaciones, predominando el tiempo seco en la cuenca.

Cuenca media:

No se registraron precipitaciones, predominando el tiempo seco en la cuenca.

Precipitaciones Cuenca del Río Negro:

Se registraron lluvias aisladas en Pacho (12.3 mm). Predominando el tiempo seco.

Cuenca de la laguna de Fúquene y Río Suárez

Para el día de hoy se observa:

- **La Boyera, (Río Ubaté):** 0.20 m, (Caudal 0.09 m³/s), Estable.
- **La Balsa, (Río Lenguaque):** 1.41 m (Caudal 0.87 m³/s), Descendente.
- **Puente Merchán (Saboya):** 1.32 m (Caudal 2.12 m³/s), Estable.
- **Ticha María (Guachetá):** 0.65 m (Caudal 0.56 m³/s), Descendente.
- **Laguna de Fúquene:** 0.33 m (Cota 2538.05 m.s.n.m); Estable.

Cuenca del río Sumapaz:

Se evidencia una tendencia ascendente en el nivel de la cuenca.

Puente Rojo: 0.65 Caudal (1.778 m³/s), Ascendente.

ESTADO GENERAL DE LLUVIAS ÚLTIMAS 24 HORAS

En las cuencas del Río Sumapaz y Río Garagoa se presentaron lloviznas aisladas de baja intensidad predominando el tiempo húmedo.

Precipitaciones Cuenca Río Sumapaz:

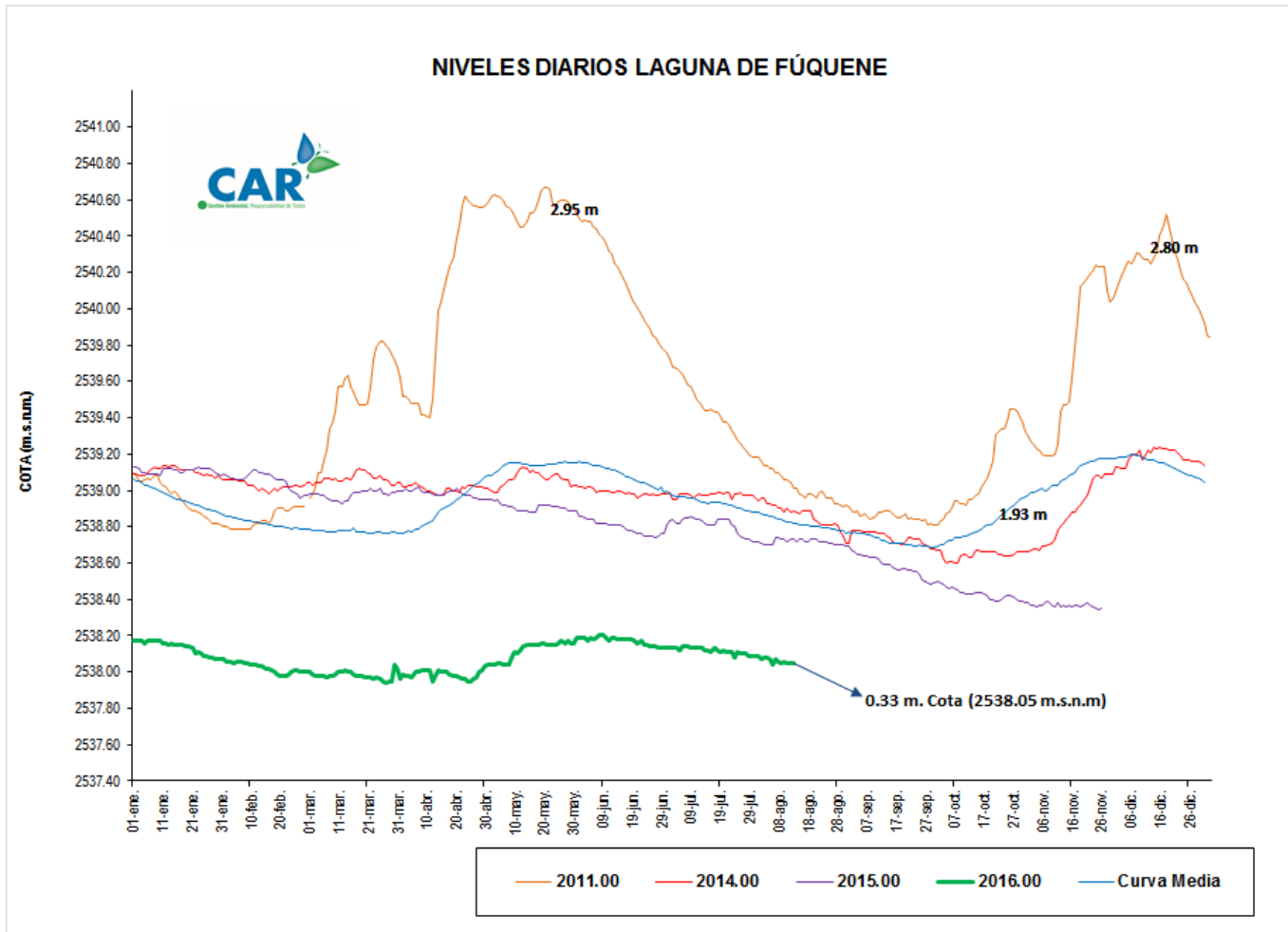
Se registraron lloviznas de baja intensidad en Cabrera (6.0 m), Pasca (3.0 mm). Predominando el tiempo húmedo.

Precipitaciones Cuenca Río Garagoa:

Se registraron lloviznas de baja intensidad en Manta (2.8 mm). Predominando el tiempo húmedo.

LAGUNA FUQUENE

La Laguna de Fúquene registra un nivel estable con respecto al día de ayer; su nivel es 0.33 m, su Cota es de 2538.05 (m.s.n.m.).



SISTEMAS REGULADOS

El día de hoy para el agregado norte la descarga se presenta con un valor de 9.00 (m³/s); mientras que la apertura del sistema Chingaza se encuentra en 10.21 (m³/s).

ESTADO GENERAL DE LOS SISTEMAS REGULADOS

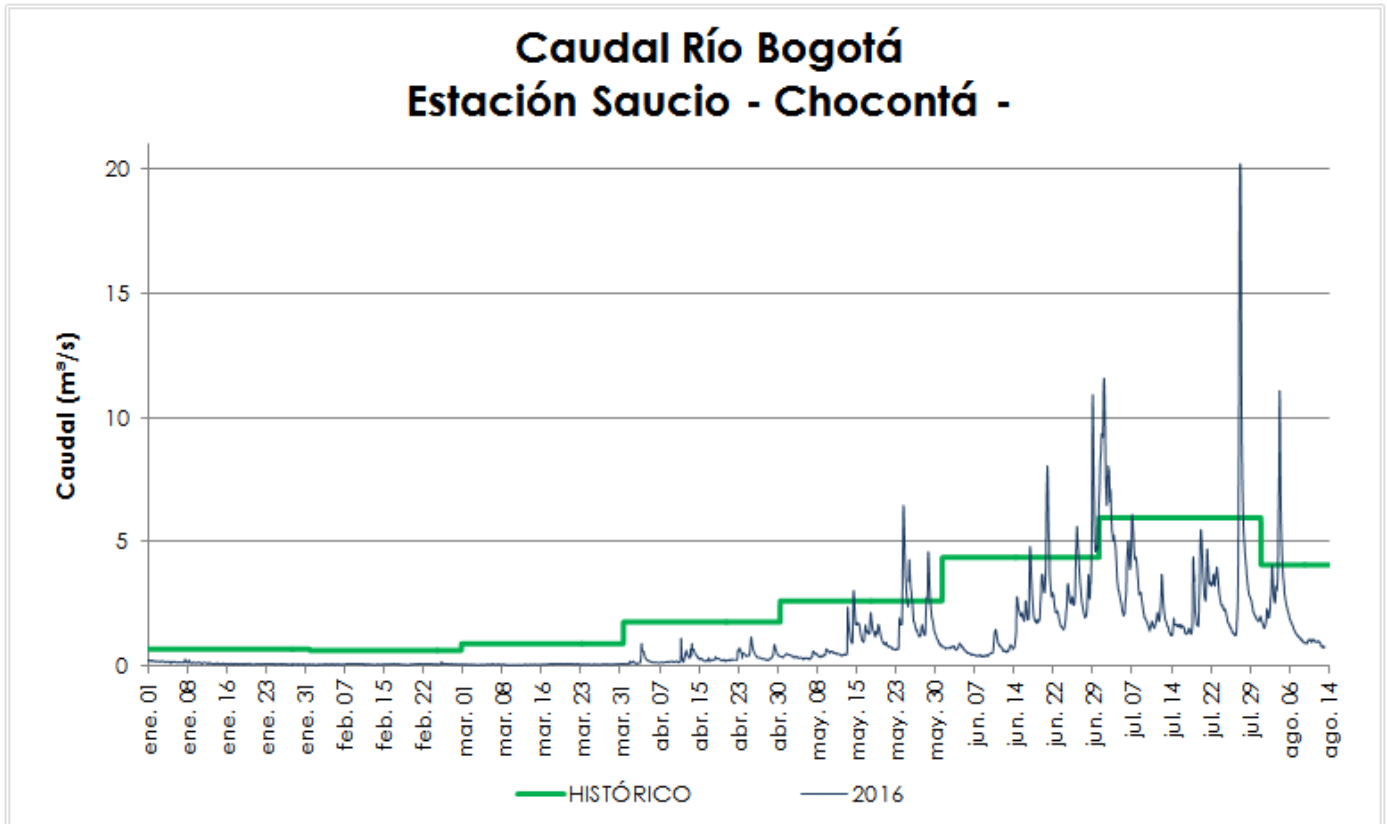
EMBALSE	CAPACIDAD (Mm ³)	VOLUMEN A LA FECHA (Mm ³)	ESTADO (%)	DESCARGA (m ³ /s)	CAPACIDAD DE REGULACIÓN (Mm ³)	TENDENCIA
Neusa	117.0	78.409	67%	1.00	38.59	ESTABLE
Sisga	90.00	58.515	65%	3.00	31.49	DESCENDENTE
Tominé	658.0	226.733	34%	5.00	431.23	ESTABLE
TOTAL AGREGADO NORTE	865.0	363.697	42%	9.00		DESCENDENTE
Chuza	218.6	185.470	85%	9.99	33.08	ESTABLE
San Rafael	67.620	60.160	89%	0.22	7.46	DESCENDENTE
TOTAL SISTEMA CHINGAZA	286.2	245.630	86%	10.21		DESCENDENTE
Hato	12.700	7.102	56%	0.20	5.10	ESTABLE

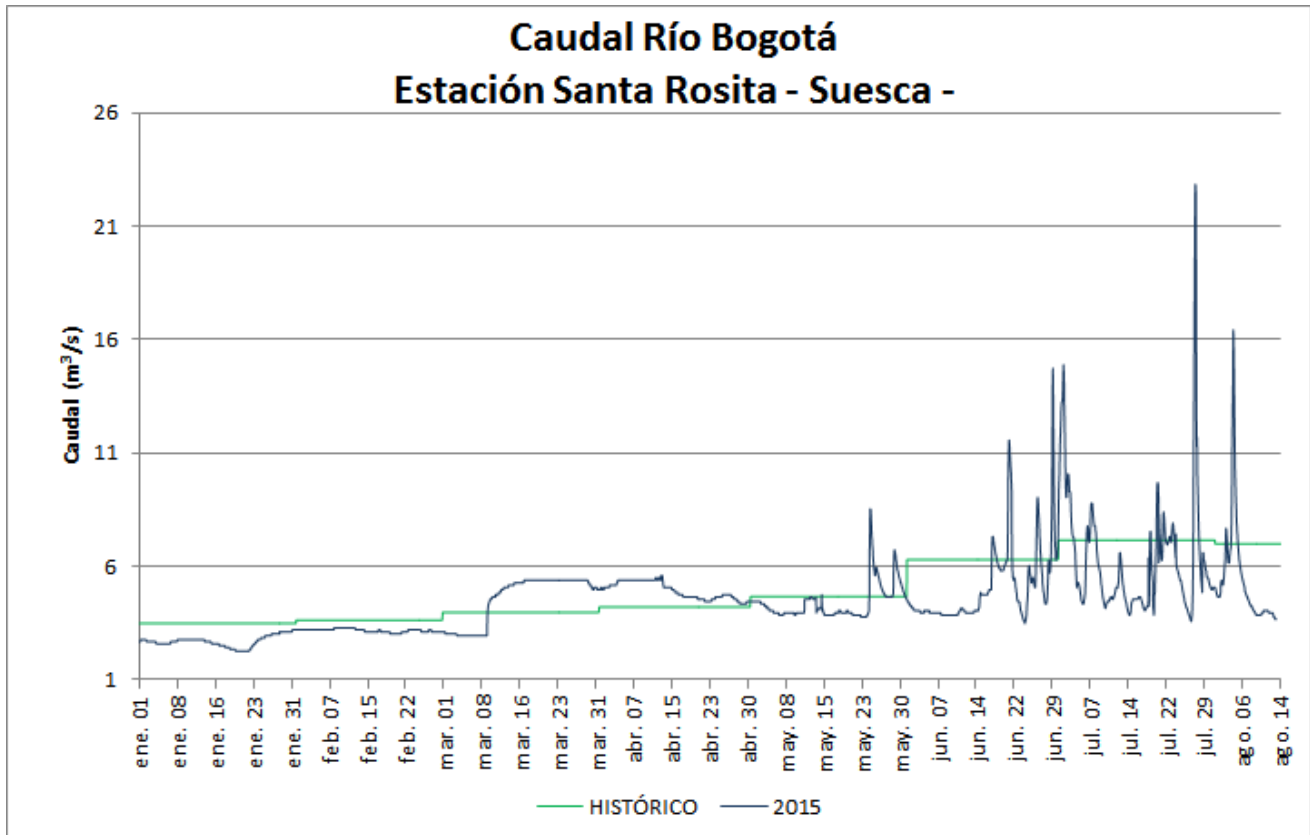
Fecha: AGOSTO 13 de 2016 a las 12:00 Pm.

PRONÓSTICO PARA EL DÍA DE HOY

De acuerdo con el IDEAM: *“En la mañana cielo entre parcial y mayormente cubierto, en sectores del oriente de y sur la capital y oriente de la Sabana se estima la presencia de lloviznas. En horas de la tarde se estima predominen condiciones secas con cielo mayormente nublado, salvo en áreas del oriente y norte donde se pronostican lloviznas dispersas. En la noche se pronostican lloviznas dispersas en el norte de la ciudad y de mayor intensidad en el centro de la Sabana, en el resto del área predomino de condiciones secas.”*

GRÁFICAS DE NIVELES Y CAUDALES





GRÁFICAS DE EMBALSES

