

Boletín Diario de Hidrología y Meteorología, jurisdicción CAR

Número 216, 11 de Septiembre de 2016

ESTADO GENERAL DE NIVELES Y CAUDALES ÚLTIMAS 24 HORAS.

El siguiente es el resumen de los principales registro de niveles y precipitaciones de la Jurisdicción CAR.

ESTADO GENERAL DE LLUVIAS ULTIMAS 24 HORAS.

En la cuenca del Río Bogotá se registraron lluvias y lloviznas de baja intensidad, predominando el tiempo húmedo.

Precipitaciones Cuenca del Río Bogotá:

Cuenca alta:

Se registraron lloviznas de baja intensidad en Chocontá (4.4 mm), Villapinzón (4.4 mm), La Calera (4.6 mm), Guasca (3.2 mm), Cogua (2.8 mm) y Guatavita (1.8 mm). Predominando el tiempo húmedo en la cuenca.

Cuenca media:

Se registraron lluvias en Facatativá (11.0 mm). Y lloviznas de baja intensidad en Bogotá (1.5 mm). Predominando el tiempo húmedo en la cuenca.

Cuenca baja:

Se registraron lloviznas en Viotá (4.2 mm), Zipacon (4.0 mm), Cachipay (3.3 mm), Apulo (3.1 mm), Mesitas del Colegio (2.7 mm). Predominando el tiempo húmedo en la cuenca.

Cuenca del río Bogotá

Para el día de hoy se observa:

- **Saucio (Chocontá):** 0.49 m (Caudal 0.92 m³/s), Estable.
- **Santa Rosita (Suesca):** 0.55 m (Caudal 3.38 m³/s), Descendente.
- **Puente Florencia (Gachancipá):** 1.96 m (Caudal 4.88 m³/s), Descendente.
- **Puente Tocancipá (Tocancipá):** 2.25 m (Caudal 5.11 m³/s), Descendente.
- **Puente Vargas (Cajicá):** 2.83 m (Caudal 7.36 m³/s), Descendente.
- **Puente Virgen (Cota):** 1.90 m (Caudal 9.09 m³/s), Estable.
- **Puente Cundinamarca (Funza):** 1.26 m (Caudal 22.38 m³/s), Ascendente.
- **Alicachín (Soacha):** Caudal 41.59 m³/s, Ascendente.

ESTADO GENERAL DE LLUVIAS ULTIMAS 24 HORAS.

En la cuenca del Río Suarez se registraron lloviznas de baja intensidad predominando el tiempo seco. En la cuenca del Río Negro se registraron lluvias y lloviznas aisladas, predominando el tiempo húmedo.

Precipitaciones Cuenca del Río Suarez:

Cuenca alta:

Predominio de tiempo seco en la cuenca.

Cuenca media:

Se registraron lloviznas de baja intensidad en Cucunubá (2.5 mm), Guachetá (2.4 mm). Predominando el tiempo seco en la cuenca.

Precipitaciones Cuenca del Río Negro:

Se registraron lluvias Quebrada Negra (11.1 mm). Y lloviznas en La Palma (6.3 mm), Caparrapí (5.0 mm), Viani (2.2 mm) y Villeta (1.2 mm). Predominando el tiempo húmedo en la cuenca.

Cuenca de la laguna de Fúquene y Río Suárez

Para el día de hoy se observa:

- **La Boyera, (Río Ubaté):** 0.19 m, (Caudal 0.07 m³/s), Descendente.
- **La Balsa, (Río Lenguaque):** 1.40 m (Caudal 0.82 m³/s), Descendente.
- **Puente Merchán (Saboya):** 1.31 m (Caudal 2.07 m³/s), Descendente.
- **Ticha María (Guachetá):** 0.44 m (Caudal 0.24 m³/s), Descendente.
- **Laguna de Fúquene:** 0.26 m (Cota 2537.98 m.s.n.m), Estable.

Cuenca del río Sumapaz:

Se evidencia un nivel descendente en la cuenca.

Puente Rojo: 0.56 Caudal (0.993 m³/s), Descendente.

ESTADO GENERAL DE LLUVIAS ÚLTIMAS 24 HORAS

En la cuenca del Río Sumapaz y Río Garagoa se registraron lluvias y lloviznas de variada intensidad, predominando el tiempo húmedo en la cuenca.

Precipitaciones Cuenca Río Sumapaz:

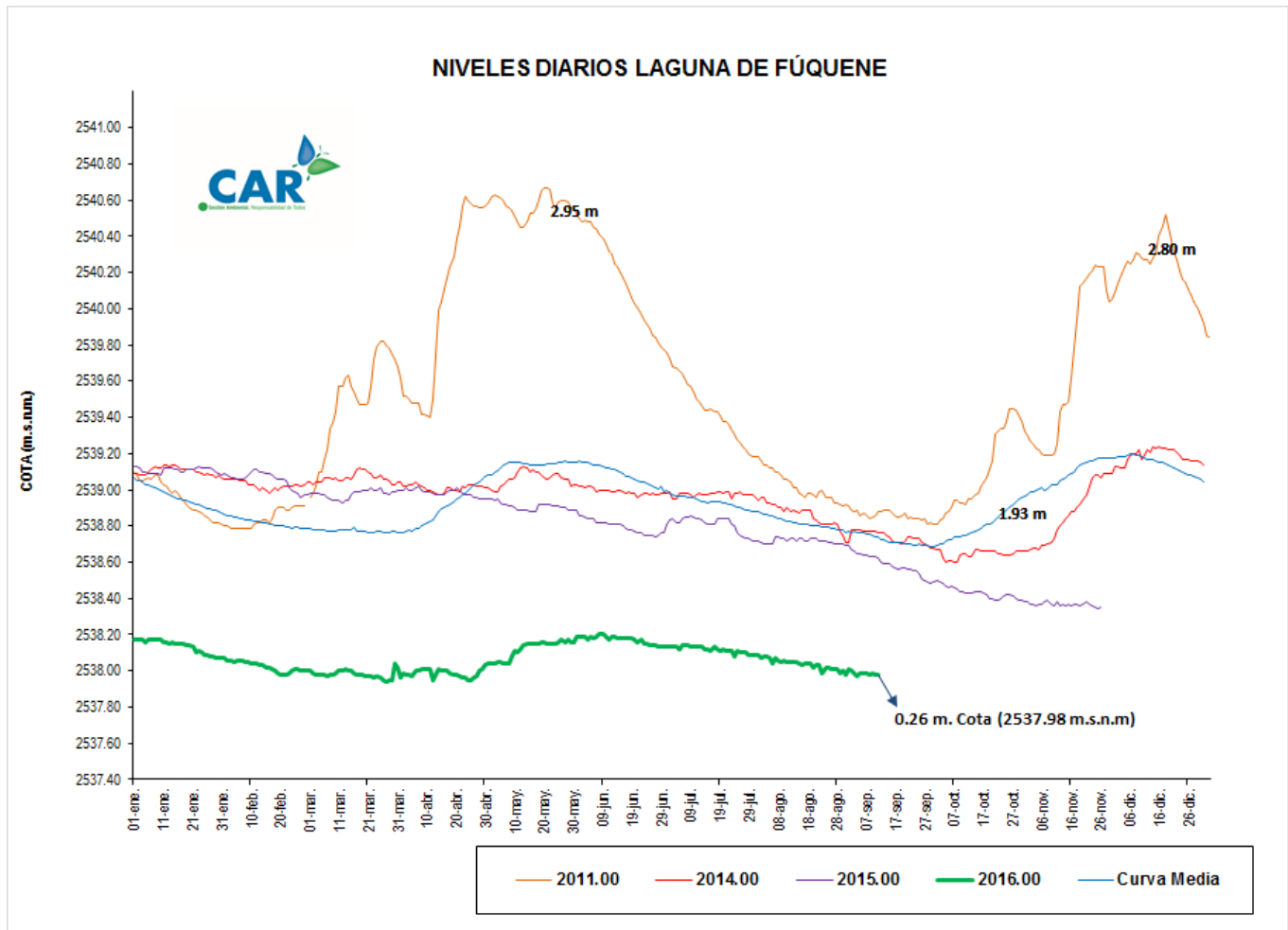
Se registraron lluvias en Fusagasugá (9.8 mm), Cabrera (9.1 mm). Y lloviznas en Pasca (7.2 mm), San Bernardo (6.5 mm), Sumapaz (2.4 mm) y Nilo (1.5 mm). Predominando el tiempo húmedo en la cuenca.

Precipitaciones Cuenca Río Garagoa:

Se registraron lloviznas en Manta (8.3 mm). Predominando el tiempo húmedo en la cuenca.

LAGUNA FUQUENE

La Laguna de Fúquene registra nivel estable con respecto al día de ayer; su nivel es 0.26 m, su Cota es de 2537.98 (m.s.n.m.).



SISTEMAS REGULADOS

El día de hoy para el agregado norte la descarga se presenta con un valor de 8.00 (m³/s); mientras que la apertura del sistema Chingaza se encuentra en 10.80 (m³/s).

ESTADO GENERAL DE LOS SISTEMAS REGULADOS

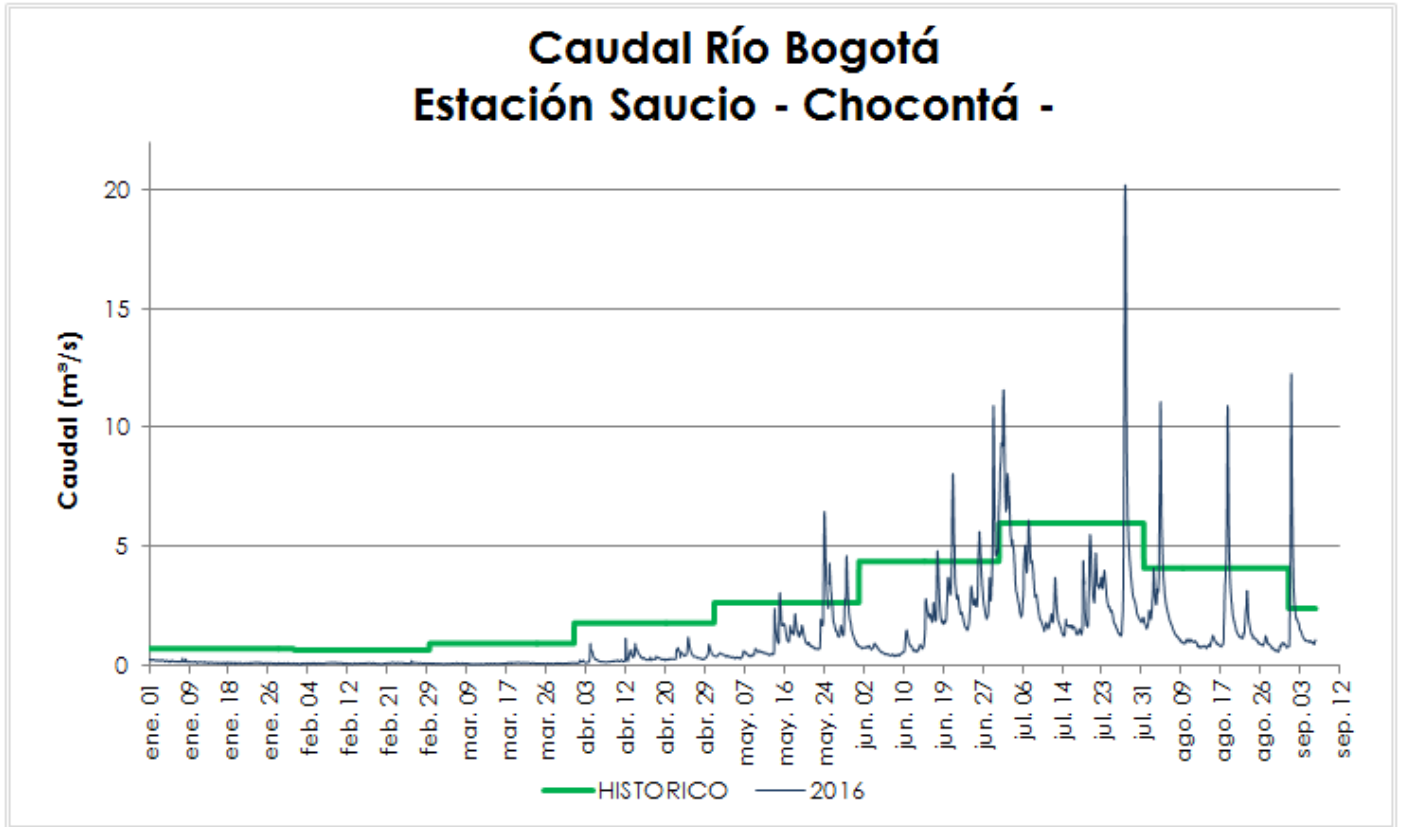
EMBALSE	CAPACIDAD (Mm ³)	VOLUMEN A LA FECHA (Mm ³)	ESTADO (%)	DESCARGA (m ³ /s)	CAPACIDAD DE REGULACIÓN (Mm ³)	TENDENCIA
Neusa	117.0	78.322	67%	1.00	38.68	ESTABLE
Sisga	90.00	61.647	68%	3.00	28.35	ESTABLE
Tominé	658.0	231.983	35%	4.00	426.02	ASCENDENTE
TOTAL AGREGADO NORTE	865.0	371.952	43%	8.00		ASCENDENTE
Chuza	218.6	204.940	94%	10.58	13.61	DESCENDENTE
San Rafael	67.620	60.530	90%	0.22	7.09	DESCENDENTE
TOTAL SISTEMA CHINGAZA	286.2	265.470	93%	10.80		DESCENDENTE
Hato	12.700	7.065	56%	0.20	5.07	DESCENDENTE

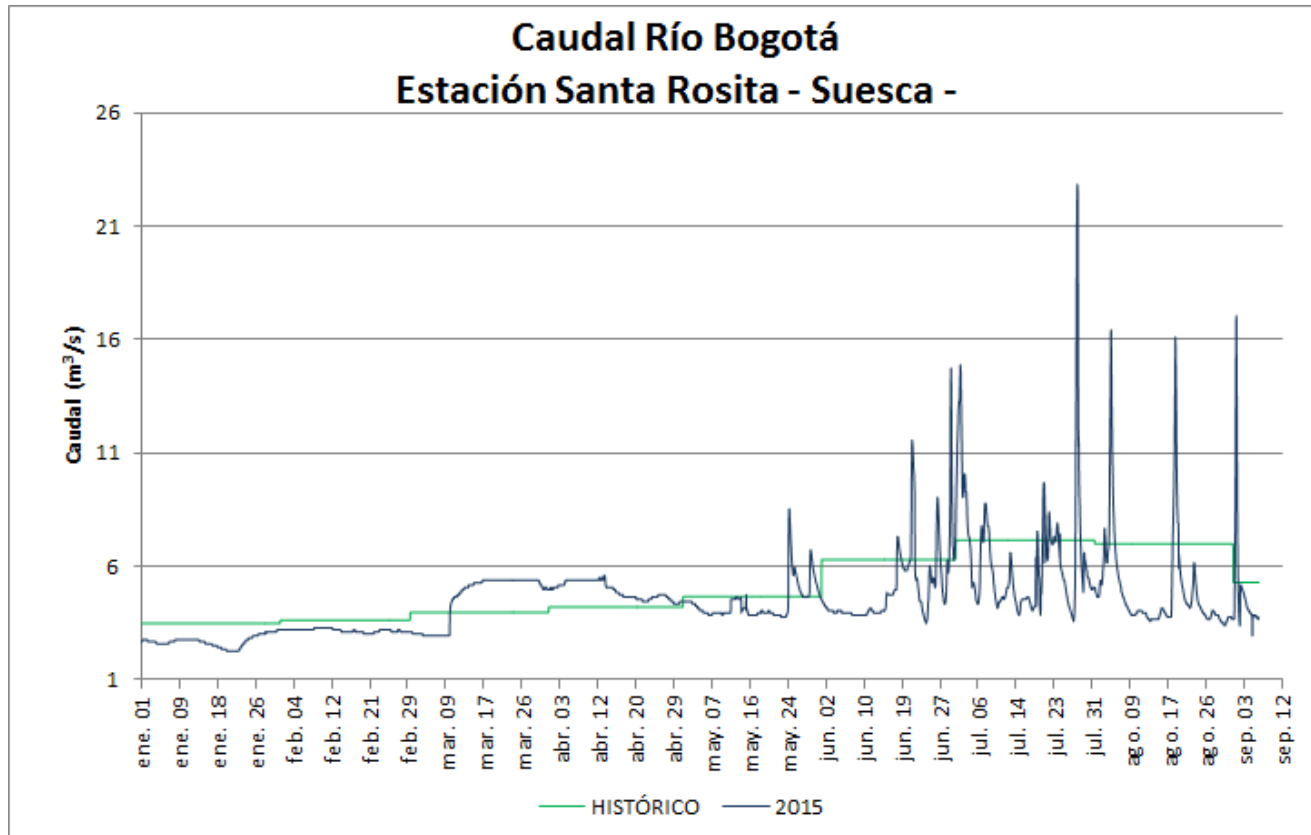
Fecha: 11 de Septiembre de 2016 a las 12:00 Pm.

PRONÓSTICO PARA EL DÍA DE HOY

De acuerdo con el IDEAM: “La jornada mantendrá cielo entre parcial y mayormente nublado con probabilidad de precipitaciones en el oriente y norte de la ciudad y de la sabana, especialmente en las horas de la tarde y noche. En el resto del área predominará tiempo seco.”

GRÁFICAS DE NIVELES Y CAUDALES





GRÁFICAS DE EMBALSES

