
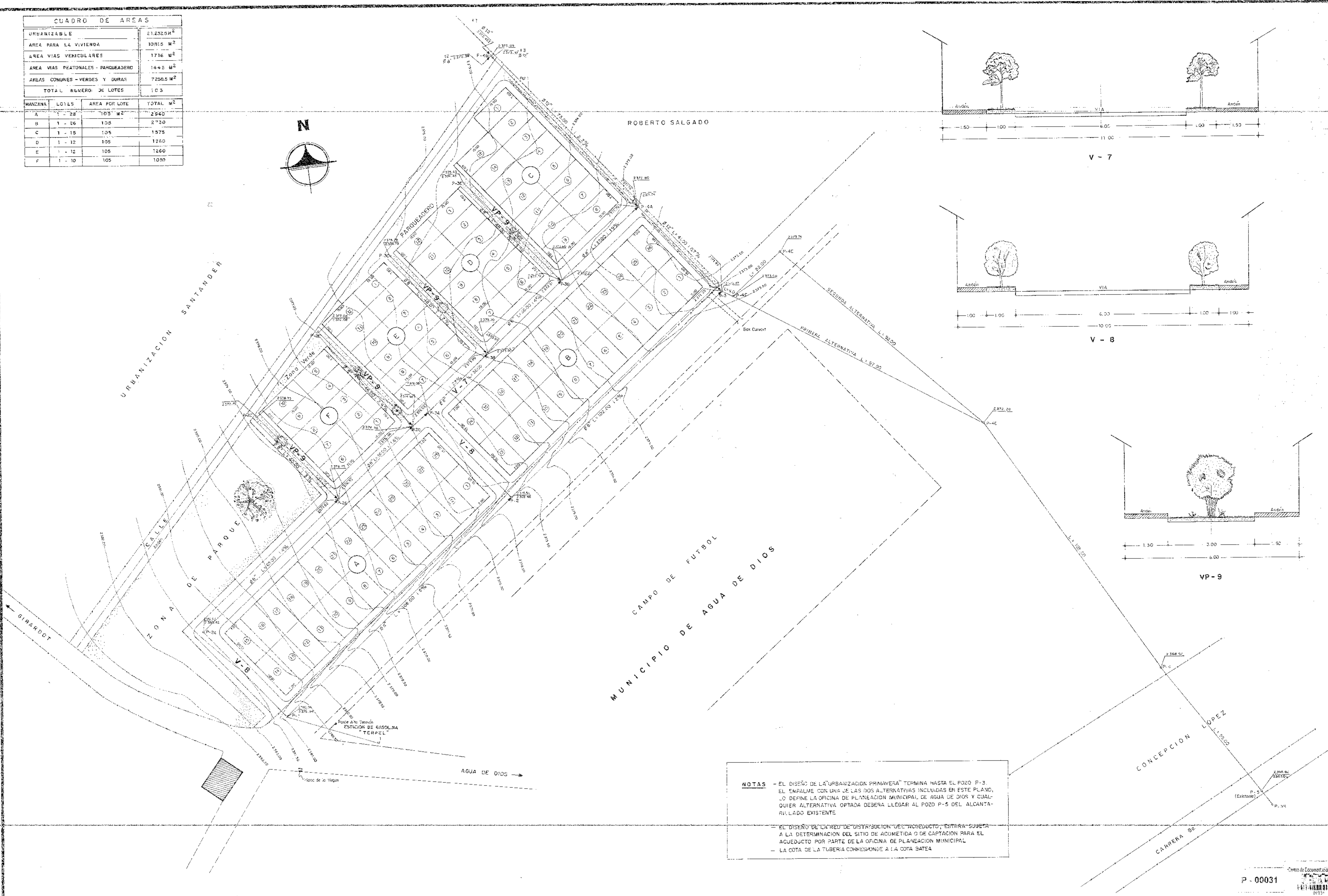
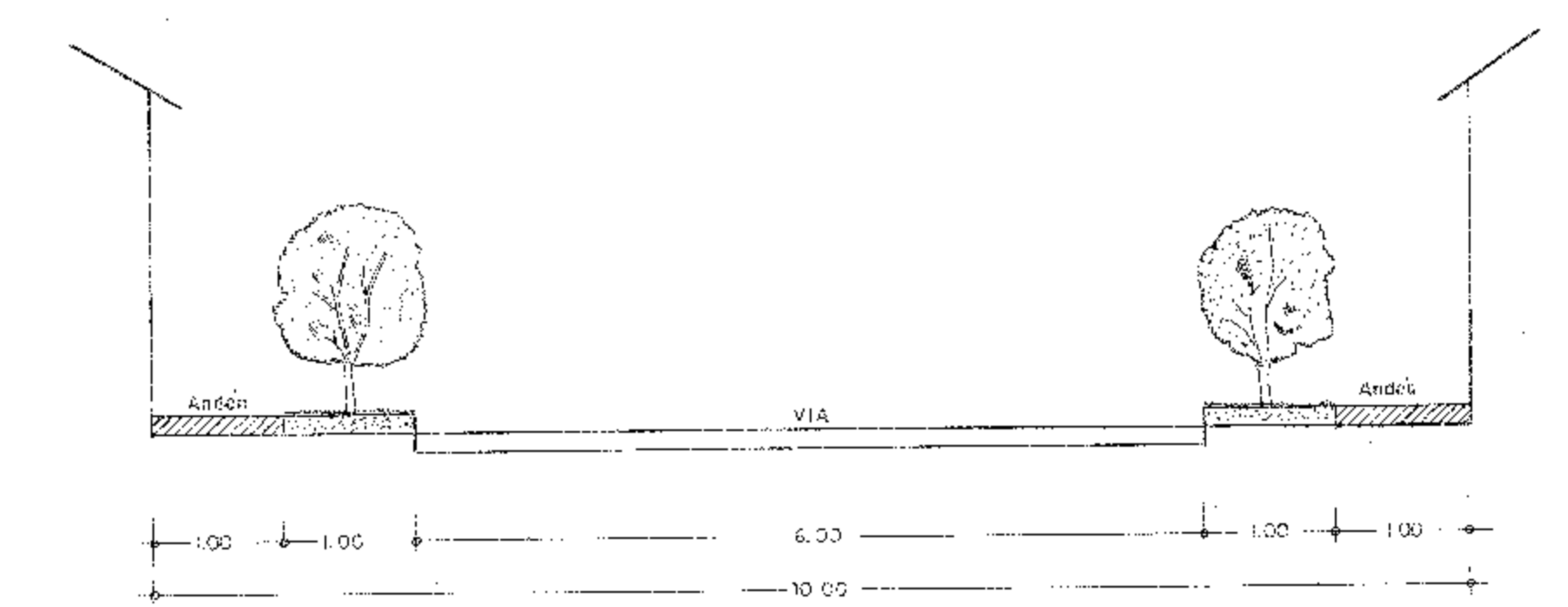


CUADRO DE AREAS	
URBANIZABLE	21.232,54 M ²
AREA PARA LA VIVIENDA	10.915 M ²
AREA VIAS VEHICULARES	1.716 M ²
AREA VIAS PEATONALES - PARQUEADERO	1.445 M ²
AREAS COMUNES - VERDES Y DURAS	7.255,5 M ²
TOTAL NUMERO DE LOTES	103

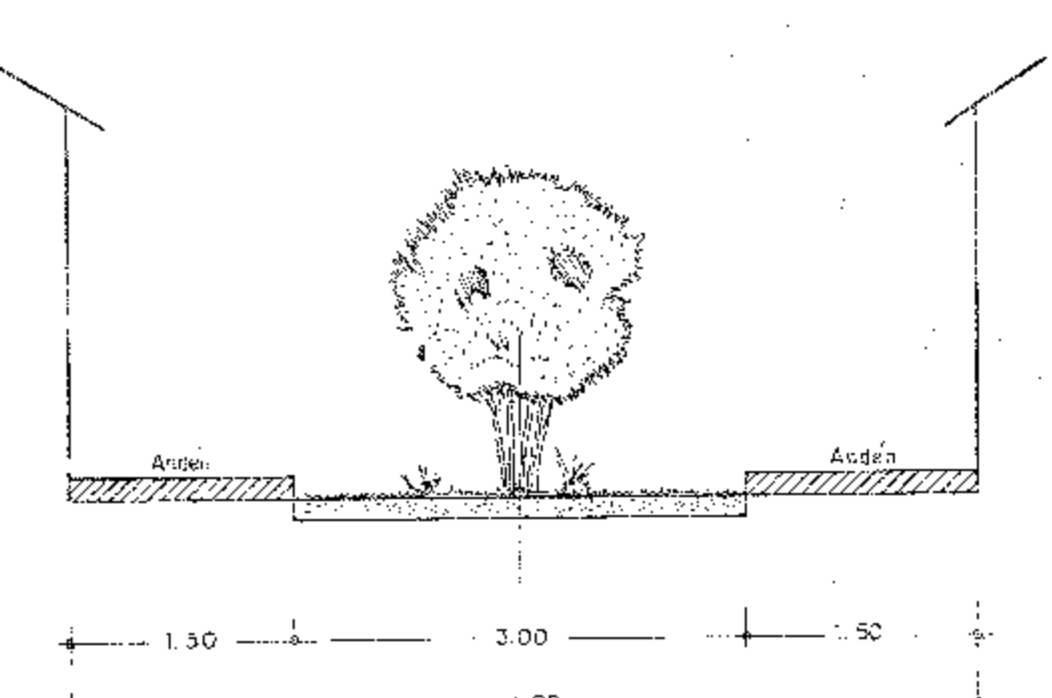
MANZANA	LOTES	AREA POR LOTE	TOTAL M ²
A	1 - 28	105 M ²	2.940
B	1 - 26	105	2.730
C	1 - 15	105	1.575
D	1 - 12	105	1.260
E	1 - 12	105	1.260
F	1 - 10	105	1.050



V - 7



V - 8



VP - 9

NOTAS

- EL DISEÑO DE LA "URBANIZACIÓN PRIMAVERA" TERMINA HASTA EL POZO P-3. EL EMPALME CON UNA DE LAS DOS ALTERNATIVAS INCLUIDAS EN ESTE PLANO, LO DEFINE LA OFICINA DE PLANEACION MUNICIPAL DE AGUA DE DIOS Y CUALQUIER ALTERNATIVA OPTADA DEBERA LLEGAR AL POZO P-5 DEL ALCANTARILLADO EXISTENTE
- EL DISEÑO DE LA RED DE DISTRIBUCION DEL ACUEDUCTO, ESTARA SUJETA A LA DETERMINACION DEL SITIO DE ACOMETIDA O DE CAPTACION PARA EL ACUEDUCTO POR PARTE DE LA OFICINA DE PLANEACION MUNICIPAL
- LA COTA DE LA TUBERIA CORRESPONDE A LA COTA BATEA

P - 00031

PROYECTO	ALCANTARILLADO URBANIZACION PRIMAVERA	FECHA	ENERO / 90
CLIENTE	MUNICIPIO DE AGUA DE DIOS	ESCALA	1:500
PROYECTISTA	ING. R. MANJERES M.	PROYECTADO POR	A.A.S.
REVISOR	ING. ROMULO CORDERO	APROBADO POR	
FECHA DE EMISION		FECHA DE APROBACION	

CORPORACION AUTONOMA REGIONAL DE LAS CUENCAS DE LOS RIOS SCOTA USATE Y SUAREZ

ALCANTARILLADO URBANIZACION PRIMAVERA
Municipio: Agua de Dios (Cund.)

