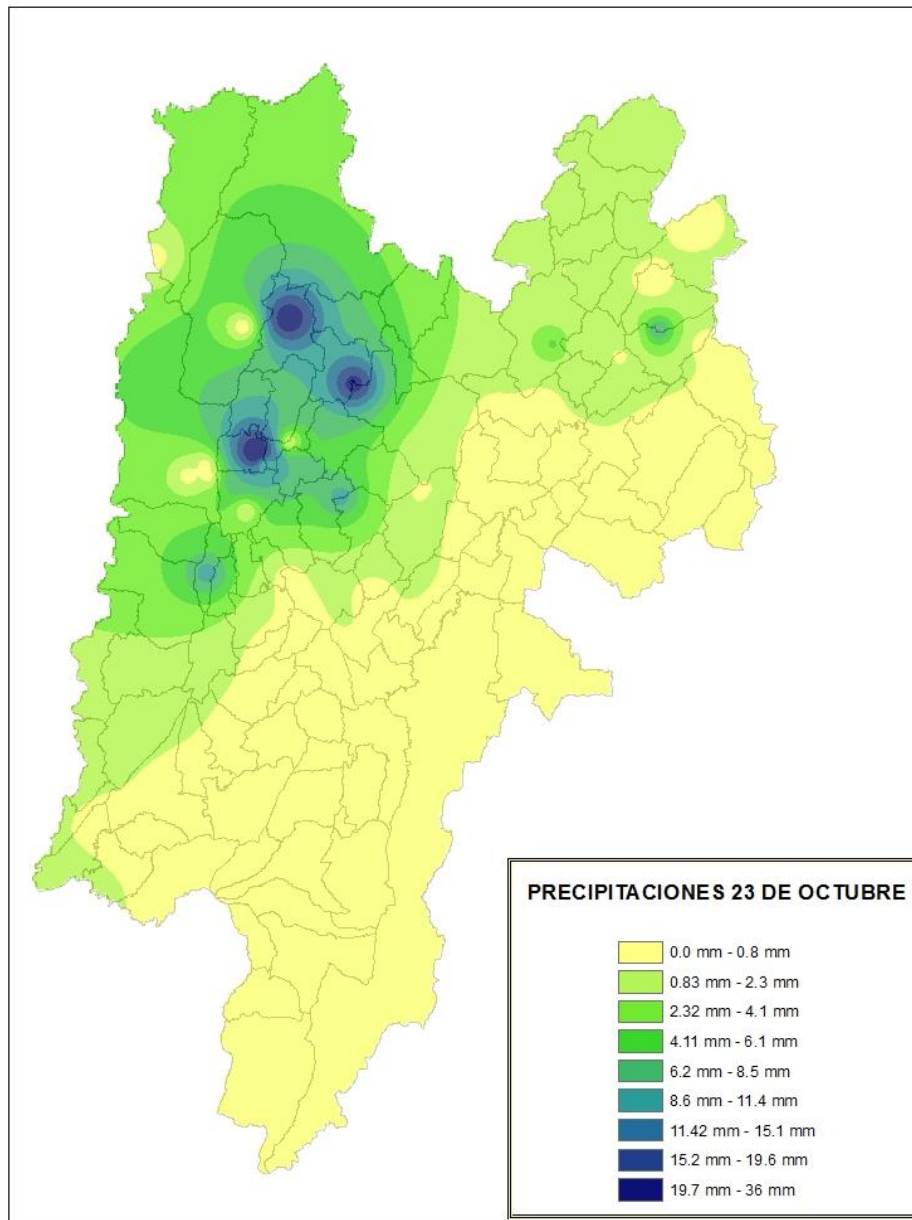


Boletín Diario de Hidrología y Meteorología, jurisdicción CAR

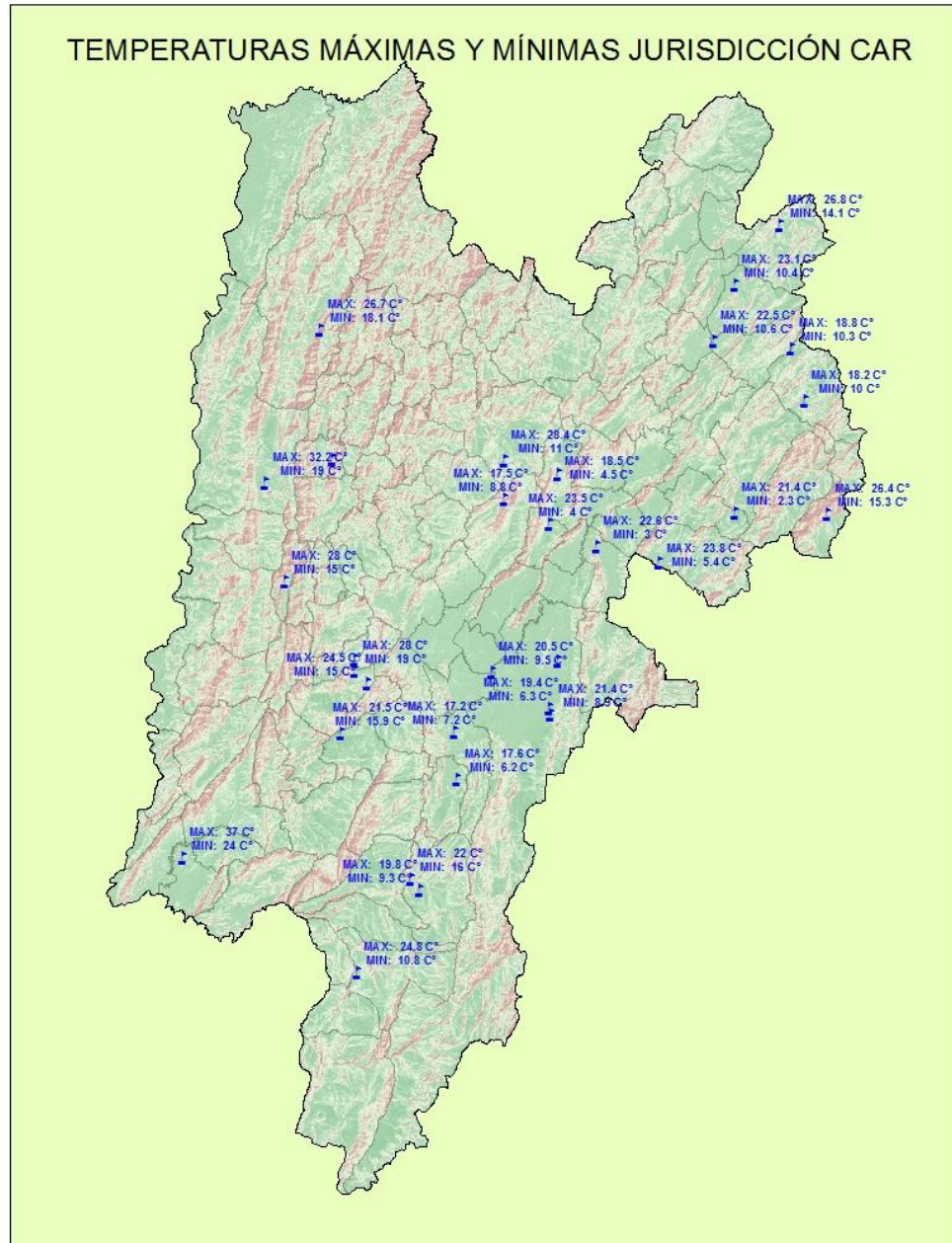
Número 233, 23 de Octubre de 2015.

Presencia de lluvias en las últimas 24 horas. Mapa de la jurisdicción CAR



DISTRIBUCIÓN DE TEMPERATURAS PARA EL DÍA 23 DE OCTUBRE

Mapa de la jurisdicción CAR



Para el día de hoy las temperaturas registradas están dentro de los promedios históricos registrados, Cielo despejado clima seco, se registraron altas temperaturas en los municipios de Girardot (37 C°), Ricaurte (37 C°) y Guaduas (32.2 C°). Así como bajas temperaturas en los municipios de Tocancipá (1.8 C°), Sesquilé (2.3 C°) y Sopo (3 C°).

Estado general de niveles y caudales últimas 24 horas

El estado de las cuencas de la Jurisdicción CAR es el siguiente:

ESTADO GENERAL DE LLUVIAS ÚLTIMAS 24 HORAS

Clima predominantemente seco en la cuenca del Río Bogotá.

Precipitaciones

Cuenca del Río Bogotá

Cuenca alta

Clima mayormente seco, con lloviznas muy ligeras en los municipios de Villapinzón (0.8mm) y La Calera (0.5mm).

Cuenca media

Aunque la mayor parte del día el clima fue seco, se registraron leves precipitaciones puntualmente en los municipios de Subachoque (1.7mm) y Sibaté (0.5mm).

Cuenca baja

Ligeras precipitaciones en el municipio de Girardot (1.5mm).

Cuenca del río Bogotá

Debido a la presencia de ligeras lluvias presentadas en algunos sectores los pasos de nivel de los municipios de Chocontá, Tocancipá y Gachancipá ascienden ligeramente, para los demás pasos de nivel van al descenso.

- **Saucio (Chocontá):** 0.28 m (Caudal 0.17 m³/s), al ascenso.
- **Puente Florencia (Gachancipá):** 2.14 m (Caudal 6.18 m³/s), al ascenso.
- **Tocancipá (Tocancipá):** 2.37 m (Caudal 6.0 m³/s), al descenso.
- **Puente Cundinamarca (Funza):** 0.75 m (Caudal 15.3 m³/s), al ascenso.

Cuenca del río Sumapaz

Leves precipitaciones en los municipios de Cabrera (1 mm) y en el páramo de Sumapaz (0.5mm).

- **Puente Rojo, río Cuja (Fusagasugá):** 0.45 m (Caudal 0,42 m³/s), estable.
- **La primavera, quebrada Honda (Fusagasugá):** 0.77 m (Caudal 0,11 m³/s), al ascenso.
- **El Profundo, Río Sumapaz (Cabrera):** 1.43 m, al descenso.

ESTADO GENERAL DE LLUVIAS ÚLTIMAS 24 HORAS

Clima predominantemente seco en las cuencas del Río Suárez y Río Negro.

Cuenca de la laguna de Fúquene y Río Suárez

Los niveles y caudales de la cuenca muestran ligeros ascensos.

- **La Boyera, (Río Ubaté):** 0.35 m, (Caudal 0.38 m³/s), al ascenso.
- **Boquerón, (Lenguazaque):** 0.70 m (Caudal 0.05 m³/s), al ascenso.
- **Ticha María (Guachetá):** 0.36 m (Caudal 0.16 m³/s), al ascenso.

Laguna Fúquene: 0.68 m (Cota 2538.40 m.s.n.m), al ascenso.

Cuenca del río Negro

Paso de Rejo, río Negro (Nimaima): 1.26 m (Caudal 30.08 m³/s), se registró un importante ascenso.

Precipitaciones

Cuenca del Río Suarez

Cuenca alta

Clima moderadamente húmedo en especial en la madrugada, donde se registraron lluvias dispersas en los municipios de Lenguazaque (8.8mm), Carmen de Carupa (4.5mm) y Ubaté (1.5mm).

Cuenca media

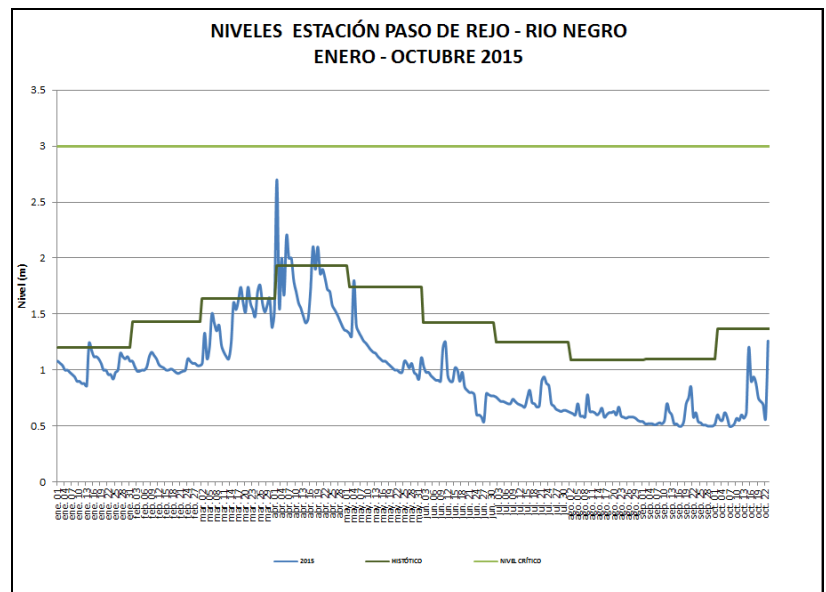
Ligeras precipitaciones en los municipios de Samacá (5mm) y Chiquinquirá (1.2mm).

Cuenca del Río Negro

Se registraron fuertes lluvias acompañadas con borrascas, principalmente en los municipios de Quebradanegra (63.5mm), la Palma (25 mm), Villa Gómez (22.2 mm) y Pacho (1.5mm).

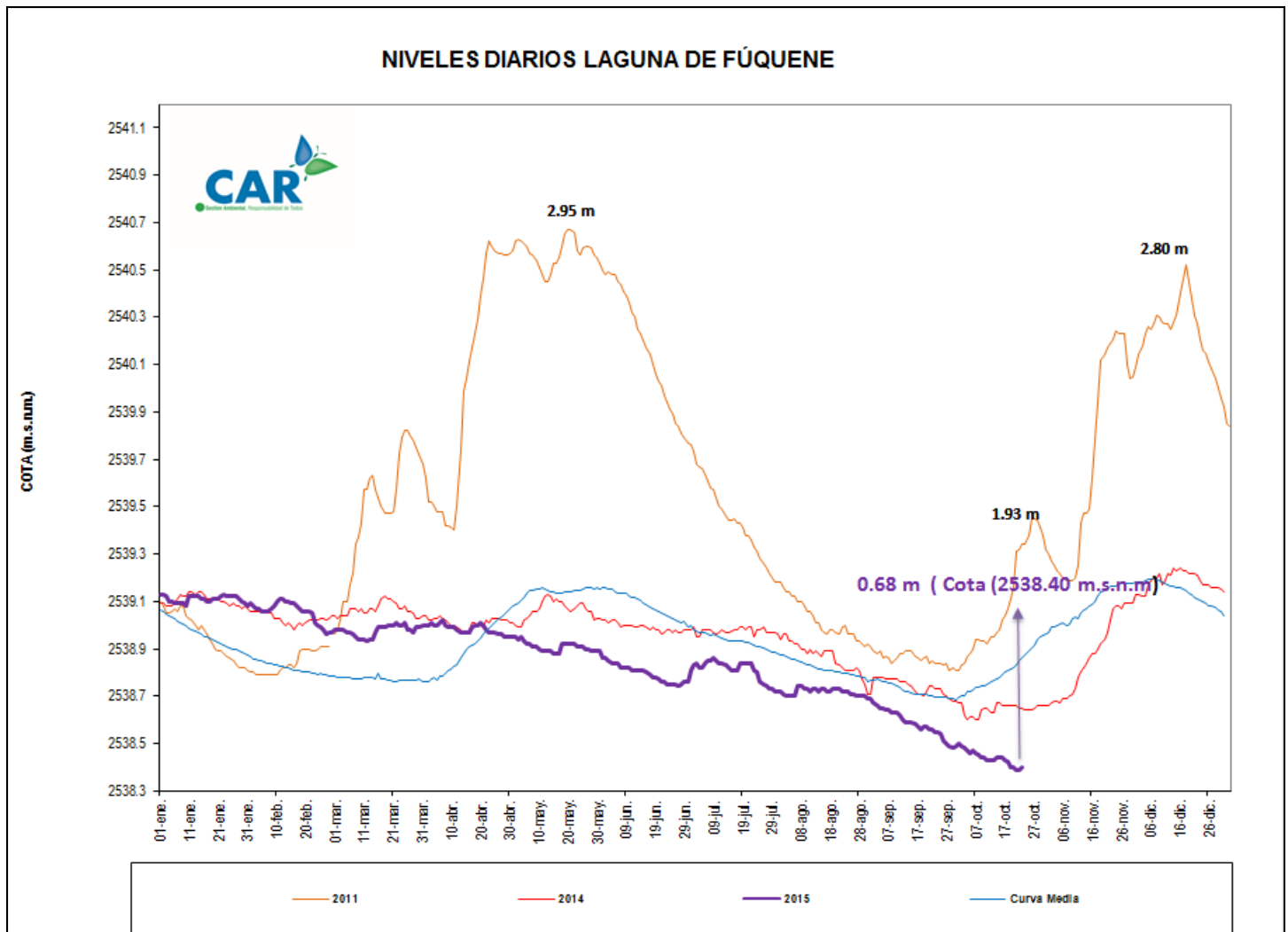
Cuenca del Río Magdalena

Sin novedad de lluvias en los municipios monitoreados



LAGUNA DE FÚQUENE.

La Laguna de Fúquene muestra un ligero ascenso con respecto al día de ayer; su nivel es 0.68 m, su Cota es de 2538.40 (m.s.n.m.).



SISTEMAS REGULADOS

Para el agregado norte no hubo cambios en su descarga y está en 11 (m³/s); la apertura del sistema Chingaza muestra un ligero descenso, está en 17,40 m³/s; San Rafael muestra un ligero ascenso; mientras que se muestra estabilidad en el embalse del Sisga.

Para los demás la tendencia es al descenso.

ESTADO GENERAL DE LOS SISTEMAS REGULADOS

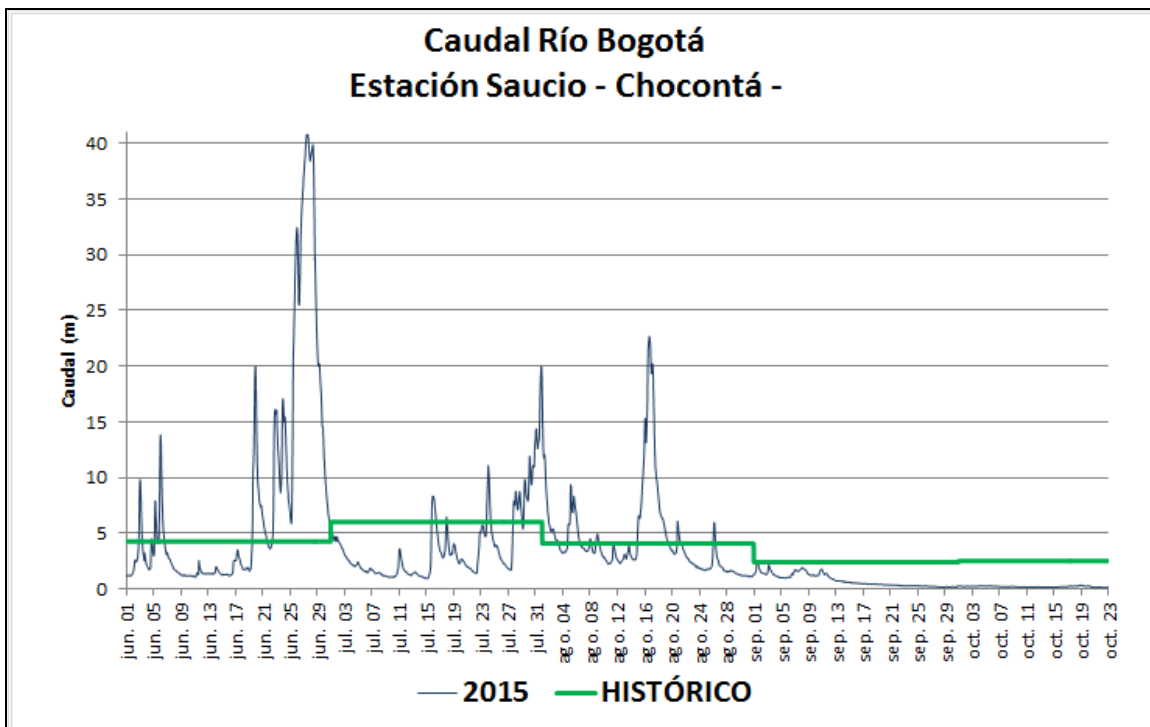
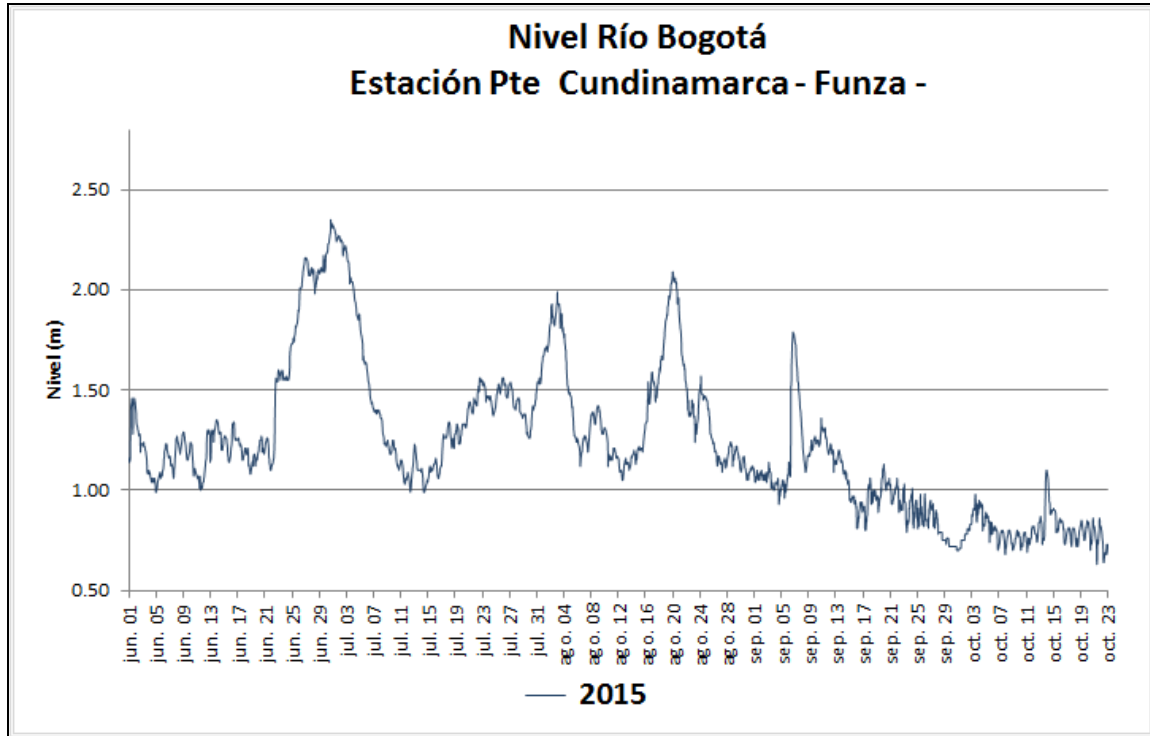
EMBALSE	CAPACIDAD (Mm ³)	VOLUMEN A LA FECHA (Mm ³)	ESTADO (%)	DESCARGA (m ³ /s)	CAPACIDAD DE REGULACIÓN (Mm ³)	TENDENCIA
Neusa	117.0	80.860	69%	1.00	36.14	DESCENDENTE
Sisga	90.00	76.888	85%	1.00	13.11	ESTABLE
Tominé	658.0	341.275	52%	9.00	316.73	DESCENDENTE
TOTAL AGREGADO NORTE	865.0	499.023	58%	11.00		DESCENDENTE
Chuza	218.6	197.620	90%	17.18	20.93	DESCENDENTE
San Rafael	67.620	22.580	33%	0.22	45.04	ASCENDENTE
TOTAL SISTEMA CHINGAZA	286.2	220.200	77%	17.40		ASCENDENTE
Hato	12.700	7.491	59%	0.30	5.49	DESCENDENTE

Fecha: 23/ 10 / 2015 a las 7:00am.

PRONÓSTICO DEL CLIMA PARA EL DÍA DE HOY.

De acuerdo al IDEAM para el día de hoy, "Cielo parcialmente nublado; con intervalos soleados; se esperan lluvias en el Norte, Occidente y Oriente de la Jurisdicción que se fortalecerán en horas de la noche"

GRÁFICAS DE CAUDALES CUENCA DEL RÍO BOGOTÁ



GRÁFICAS DE EMBALSES

