

Boletín Diario de Hidrología y Meteorología, jurisdicción CAR

Número 024, 15 de Marzo de 2015

ESTADO GENERAL DE LLUVIAS DE LAS ÚLTIMAS 24 HORAS

Se registró un clima mayormente seco, en la Jurisdicción CAR

Precipitaciones

Cuenca del Río Bogotá

Cuenca alta

Clima mayormente seco.

Cuenca media

No se registraron lluvias en los municipios monitoreados.

Cuenca baja:

Sin registro de lluvias en los municipios monitoreados.

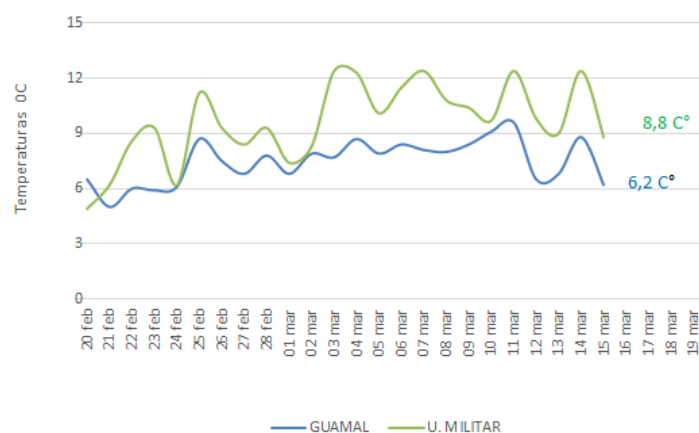
Estado general de niveles y caudales últimas 24 horas.

Cuenca del río Bogotá

Los niveles y caudales han mostrado intervalos entre ascensos y descensos muy dependientes al las lluvias que se registren en los municipios es el caso del paso del municipio de Gachancipá que muestra un ascenso.

- **Saucio (Chocontá):** 0.36 m (Caudal 0.39 m³/s), estable.
- **Puente Florencia (Gachancipá):** 2.42 m (Caudal 8,60 m³/s), al ascenso.
- **Tocancipá (Tocancipá):** 2.45 m (Caudal 6.64 m³/s), al descenso.
- **Puente Cundinamarca (Funza):** 1.07 m (pendiente por obras de mantenimiento del Río Bogotá), al ascenso.

TEMPERATURAS MINIMAS "HELADAS" SABANA DE BOGOTÁ- FEBRERO - MARZO 2015



ESTADO GENERAL DE LLUVIAS DE LAS ÚLTIMAS 24 HORAS

**Clima predominantemente
seco en la cuenca del Río
Suárez y el Río Negro.**

Precipitaciones

Cuenca del Río Suarez

Cuenca alta

Clima predominantemente seco en la cuenca.

Cuenca media

Con un tiempo mayormente seco; sin embargo en el municipio de Chiquinquirá se registró una leve llovizna (1,6mm).

Cuenca del Río Negro

Austeridad de lluvias.

Cuenca de la laguna de Fúquene y río Suárez

Los niveles de la cuenca del Río Ubaté presentan tendencia al descenso moderado

- **La Boyera, (Río Ubaté):** 0.43 m, (Caudal 0.67 m³/s), al descenso.
- **Boquerón, (Lenguazaque):** 0.63 m (Caudal 0.03 m³/s), al descenso.
- **Río Suárez (Saboyá):** 1.34 m (Caudal 2.20 m³/s), al descenso.
- **Laguna de Fúquene:** 1.22 m (Cota 2538.94 m.s.n.m); ascenso ligero.

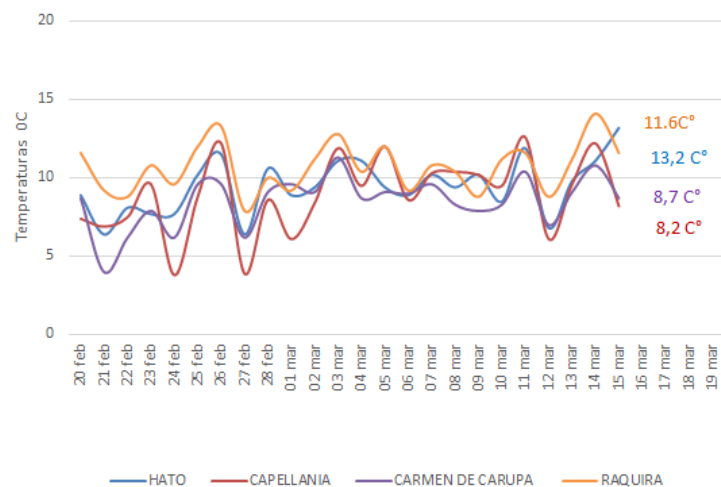
Cuenca del río Sumapaz

Puente Rojo, río Cuja (Fusagasugá): 0.49 m (Caudal 0.60 m³/s), al descenso.

Cuenca del río Negro

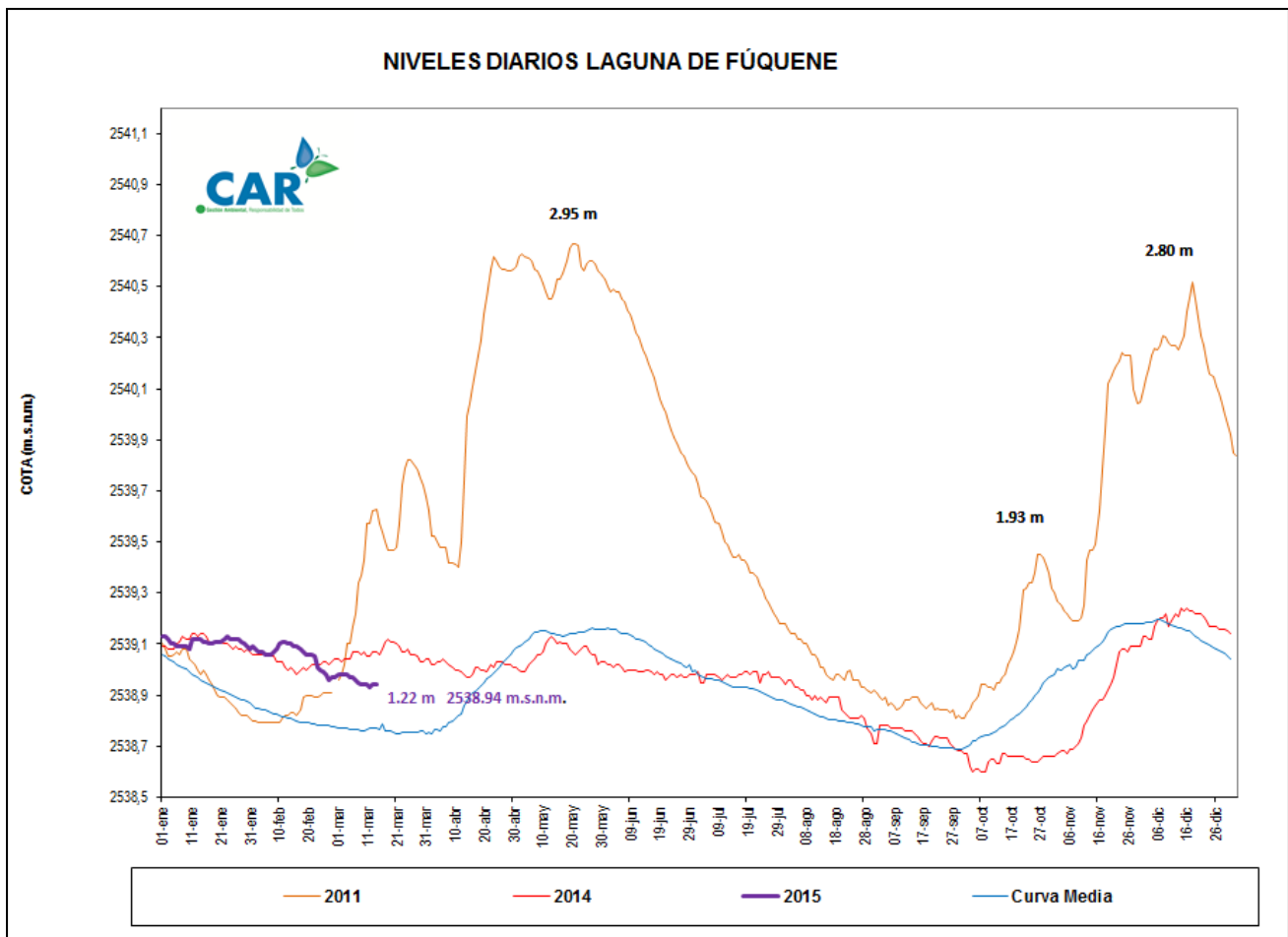
Paso de Rejo, río Negro (Nimaima): 1,21 m (Caudal 9.89 m³/s), Leve descenso.

TEMPERATURAS MINIMAS "HELADAS" CUENCA UBATE-SUAREZ /
FEBRERO-MARZO 2015



LAGUNAS

La Laguna de Fúquene muestra un ligero ascenso; está en 1.22 m.
Cota de (2538.94 m.s.n.m.)



ESTADO GENERAL DE LOS SISTEMAS REGULADOS

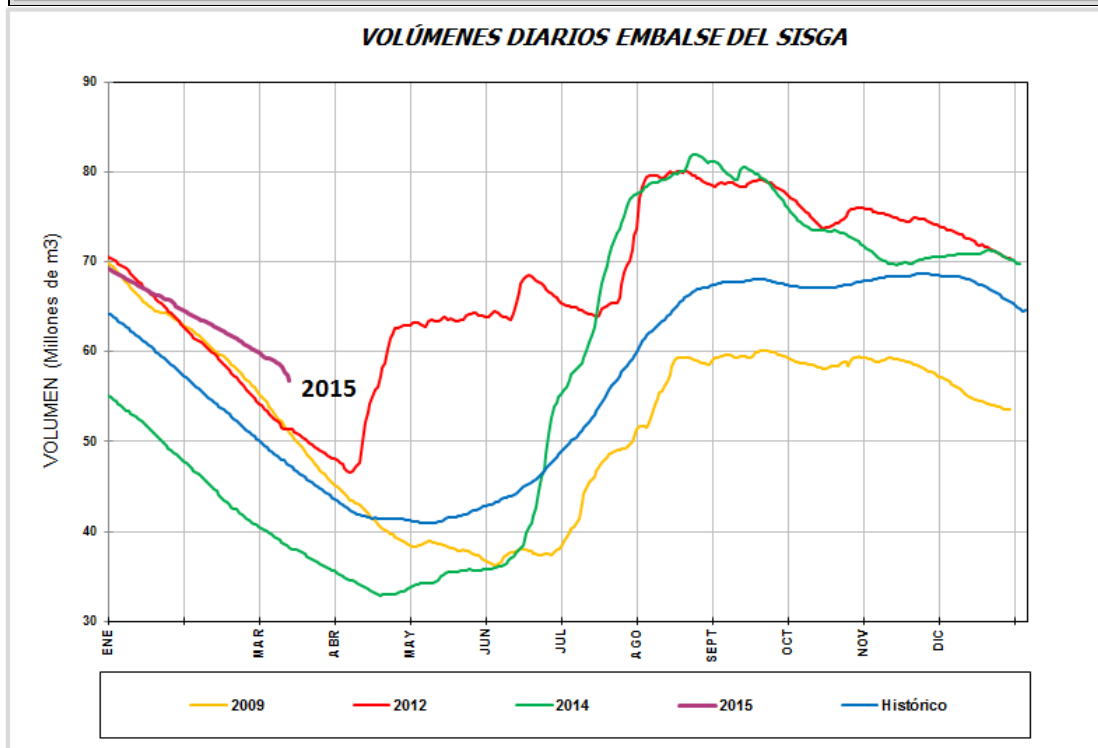
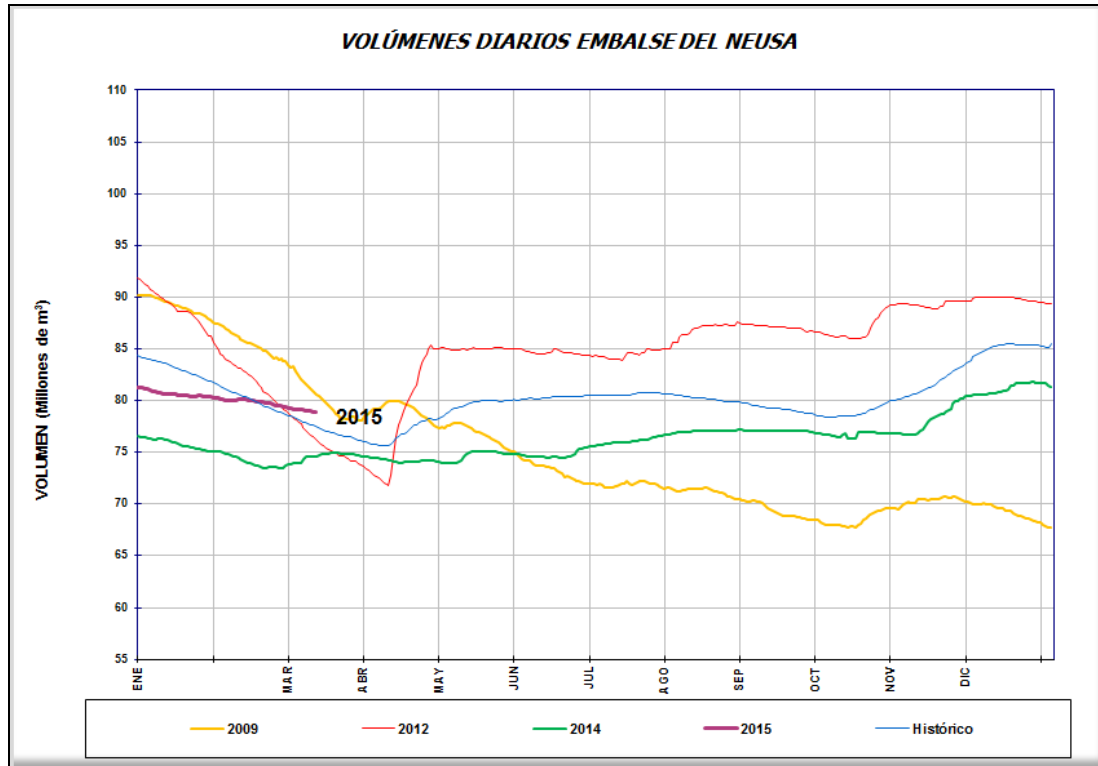
El nivel de apertura de descarga para el agregado norte quedó en 12 m³/s; debido a que en el embalse del Sisga hubo un cierre a 2 m³/s y Tominé tubo apertura a 9 m³/s; los embalses continúan con su tendencia al descenso.

ESTADO GENERAL DE LOS SISTEMAS REGULADOS

EMBALSE	VOLUMEN UTIL (Mm ³)	VOLUMEN A LA FECHA (Mm ³)	ESTADO (%)	DESCARGA (m ³ /s)	VOLUMEN DISPONIBLE (Mm ³)	TENDENCIA
Neusa	117,0	78,757	67%	1,00	77,76	DESCENDENTE
Sisga	90,0	55,961	62%	2,00	50,96	DESCENDENTE
Tominé	658,0	327,471	50%	9,00	312,47	DESCENDENTE
Total		462,189	60%	12,0	441,19	
Chuza	218,6	101,650	47%	11,48	56,25	DESCENDENTE
San Rafael	64,3	63,060	98%	1,00	56,56	DESCENDENTE
Total		164,710	72%	12,48	112,81	
Hato	12,7	8,246	65%	0,40	6,25	DESCENDENTE

Fecha: MARZO 15 de 2015 a las 7:00am

GRÁFICAS DE EMBALSES



GRÁFICAS DE NIVELES CUENCA DEL RÍO BOGOTÁ

