

Boletín Diario de Hidrología y Meteorología, jurisdicción CAR

Número 126, 13 de Junio de 2016

ESTADO GENERAL DE NIVELES Y CAUDALES ÚLTIMAS 24 HORAS.

ESTADO GENERAL DE LLUVIAS ÚLTIMAS 24 HORAS

En la cuenca del Río Bogotá se presentaron lloviznas aisladas con predominio de tiempo seco.

Precipitaciones Cuenca del Río Bogotá

Cuenca alta:

Se registraron lloviznas aisladas en Villapinzón (Paramo Guachaneque 4.6 mm), Chocontá (1.7 mm). Con predominio de tiempo seco en la cuenca.

Cuenca media:

No se presentaron precipitaciones en la cuenca, predominando así el tiempo seco.

Cuenca baja:

No se presentaron precipitaciones en la cuenca, predominando así el tiempo seco.

El siguiente es el resumen de los principales registro de niveles y precipitaciones de la Jurisdicción CAR.

Cuenca del río Bogotá

Para el día de hoy se observa:

- **Saucio (Chocontá):** 0.42 m (Caudal 0.61 m³/s), Descendente.
- **Santa Rosita (Suesca):** 0.61 m (Caudal 3.95 m³/s), Estable.
- **Puente Florencia (Gachancipá):** 1.98 m (Caudal 5.01 m³/s), Descendente.
- **Puente Tocancipá (Tocancipá):** 2.35 m (Caudal 5.84 m³/s), Descendente.
- **Puente Vargas (Cajicá):** 2.78 m (Caudal 6.96 m³/s), Ascendente.
- **Puente Virgen (Cota):** 1.70 m (Caudal 7.19 m³/s), Descendente.
- **Puente Cundinamarca (Funza):** 1.03 m (Caudal 17.20 m³/s), Descendente.
- **Alicachín (Soacha):** Caudal 18.38 m³/s, Descendente.

ESTADO GENERAL DE LLUVIAS ÚLTIMAS 24 HORAS

En la cuenca del Río Suarez se presentaron lloviznas aisladas de baja intensidad. Con predominio de tiempo seco en Cuenca del Río Suarez y Río Negro.

Precipitaciones Cuenca del Río Suarez:

Cuenca alta:

No se presentaron precipitaciones en la cuenca, predominando así el tiempo seco.

Cuenca media:

Se presentaron lloviznas aisladas en Cucunubá (2.5 mm). Con predominio de tiempo seco en la cuenca.

Precipitaciones Cuenca del Río Negro:

No se presentaron precipitaciones en la cuenca, predominando así el tiempo seco.

Cuenca de la laguna de Fúquene y Río Suárez

Para el día de hoy se observa:

- **La Boyera, (Río Ubaté):** 0.36 m, (Caudal 0.41 m³/s), Estable.
- **La Balsa, (Río Lenguaque):** 1.07 m (Caudal 0.28 m³/s), Descendente.
- **Puente Merchán (Saboya):** 1.82 m (Caudal 5.03 m³/s), Descendente.
- **Ticha María (Guachetá):** 0.66 m, (Caudal 0.57 m³/s), Estable.
- **Laguna de Fúquene:** 0.47 m (Cota 2538.19 m.s.n.m); Estable.

Cuenca del río Sumapaz:

Se evidencia una tendencia Descendente en el nivel de la cuenca.

Puente Rojo: 0.61 Caudal (1.38 m³/s), Descendente.

ESTADO GENERAL DE LLUVIAS ÚLTIMAS 24 HORAS

En las cuencas del Río Sumapaz y Río Garagoa se presentaron lloviznas, con un predominio de tiempo seco.

Precipitaciones Cuenca Río Sumapaz:

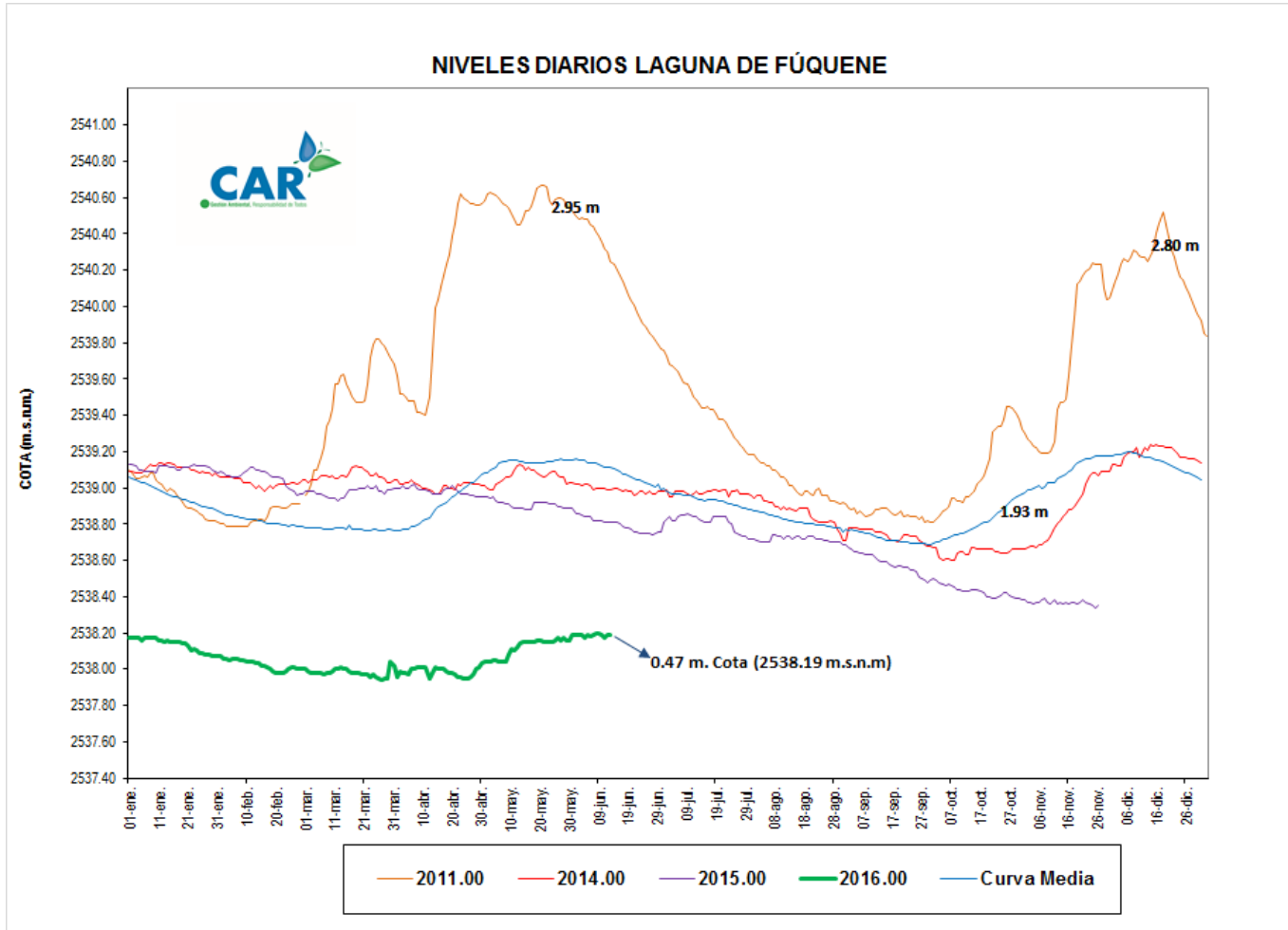
No se presentaron precipitaciones en la cuenca, predominando así el tiempo seco.

Precipitaciones Cuenca Río Garagoa:

Se presentaron lloviznas en Manta (2.4 mm).

LAGUNA DE FÚQUENE.

La Laguna de Fúquene presenta un nivel estable con respecto al día de ayer; su nivel es 0.47 m, su Cota es de 2538.19 (m.s.n.m.).



SISTEMAS REGULADOS

Para el agregado norte la descarga se presenta con un valor de 9.00 (m³/s); mientras que la apertura del sistema Chingaza se encuentra en 18.50 (m³/s).

ESTADO GENERAL DE LOS SISTEMAS REGULADOS

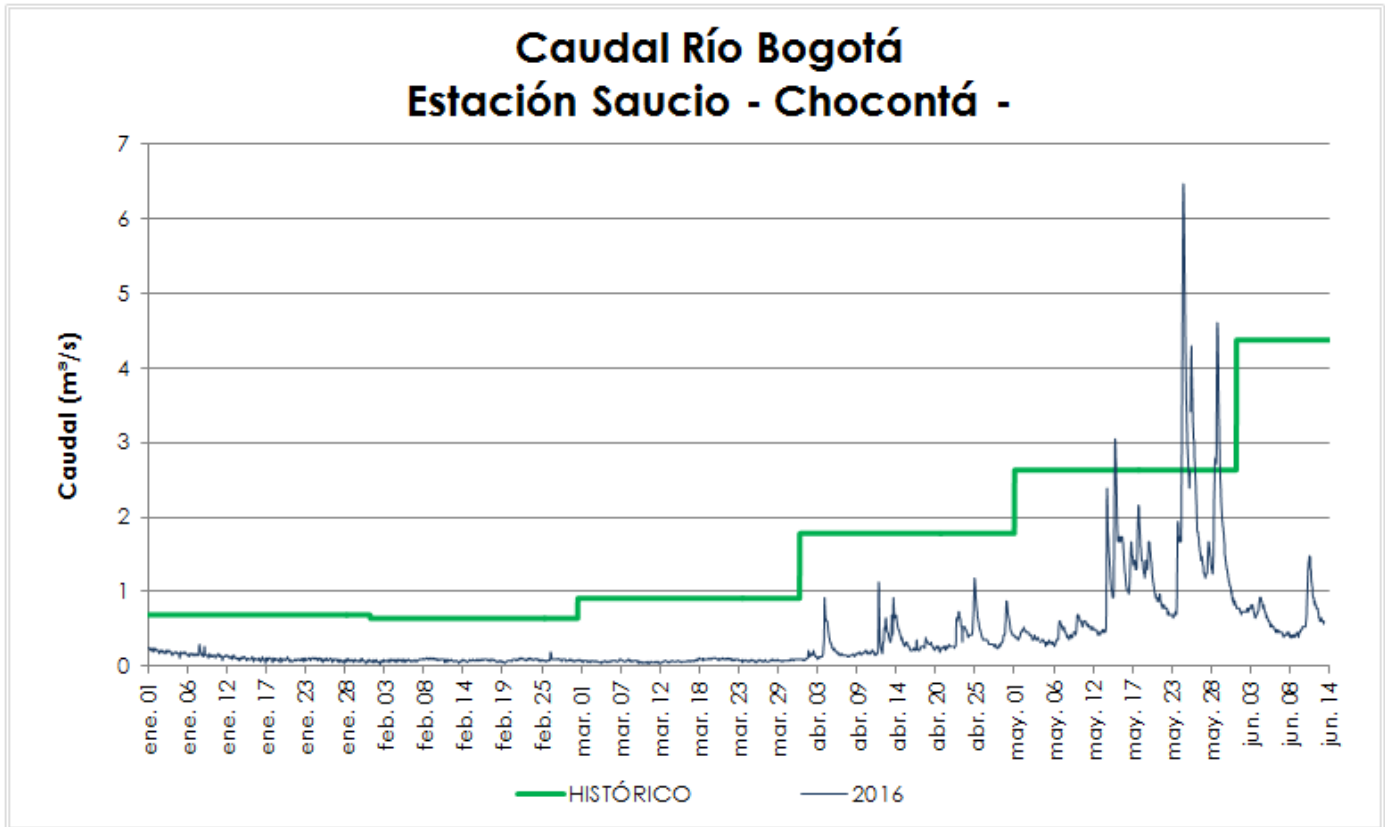
EMBALSE	CAPACIDAD (Mm ³)	VOLUMEN A LA FECHA (Mm ³)	ESTADO (%)	DESCARGA (m ³ /s)	CAPACIDAD DE RELUACIÓN (Mm ³)	TENDENCIA
Neusa	117.0	77.454	66%	1.00	39.55	ESTABLE
Sisga	90.00	36.323	40%	3.00	53.28	DESCENDENTE
Tominé	658.0	197.541	30%	5.00	460.46	ESTABLE
TOTAL AGREGADO NORTE	865.0	311.318	36%	9.00		DESCENDENTE
Chuza	218.6	137.490	63%	18.28	81.06	DESCENDENTE
San Rafael	67.620	47.260	70%	0.22	20.36	ASCENDENTE
TOTAL SISTEMA CHINGAZA	286.2	184.750	65%	18.50		DESCENDENTE
Hato	12.700	6.663	52%	0.20	4.66	ASCENDENTE

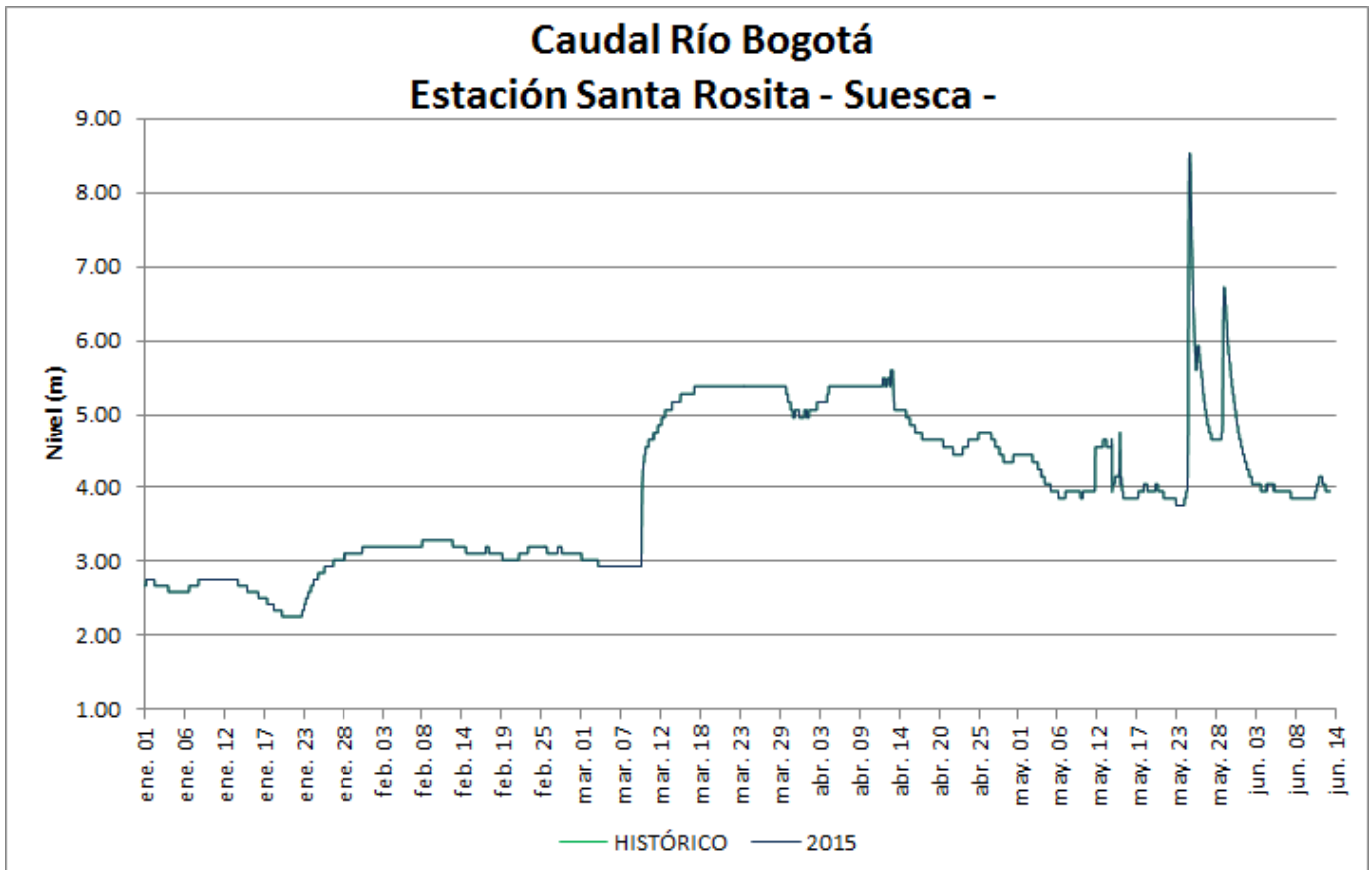
Fecha: JUNIO 13 de 2016 a las 12:00 Pm.

PRONÓSTICO PARA EL DÍA DE HOY

De acuerdo al IDEAM: "En horas de la mañana cielo parcialmente cubierto con predominio de tiempo seco. A mediados de la tarde predominará el tiempo seco en amplios sectores, sin descartar lluvias ligeras o lloviznas en sectores dispersos del oriente ciudad como de la Sabana. En la noche condiciones secas con nubosidad variada."

GRÁFICAS DE NIVELES Y CAUDALES





GRÁFICAS DE EMBALSES

