

Boletín Diario de Hidrología y Meteorología, jurisdicción CAR

Número 065, 25 de Abril de 2015

ESTADO GENERAL DE LLUVIAS ÚLTIMAS 24 HORAS

Para la cuenca del Río Bogotá, hubo un registro módico de lluvias.

Estado general de niveles y caudales últimas 24 horas.

La RED CAR se permite dar un resumen del estado general de lluvias y niveles en la jurisdicción durante las últimas 24 horas.

Cuenca del río Bogotá

Los niveles y caudales han sido afectados acorde al registro de lluvias y también a la apertura de 1 M más en la descarga del embalse del Sigsa

- **Saucio (Chocontá):** 0,42 m (Caudal 0,61 m³/s), estable.
- **Puente Florencia (Gachancipá):** 2,14 m (Caudal 6,18 m³/s), ascendiendo.
- **Tocancipá (Tocancipá):** 2,29 m (Caudal 5,40 m³/s), al descenso.
- **Puente Cundinamarca (Funza):** 1.03 m (Pendiente por adecuación del Río Bogotá), al descenso.

Precipitaciones

Cuenca del Río Bogotá

Cuenca alta

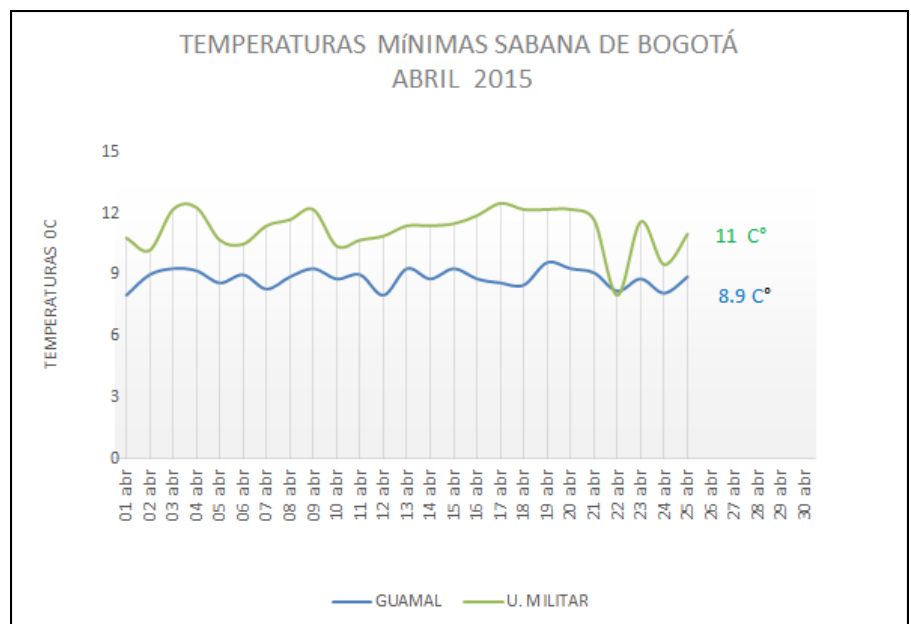
Con presencia escasa de lluvias en la zona, se registraron lluvias en los municipios de La Calera (12,3mm), Villapinzón (10,4mm), Chocontá (3,4mm), Nemocón (1,2mm) y Guasca (1,2mm).

Cuenca media

Lluvias ligeras en los municipios de Cajicá (1mm) y Bogotá D.C.(0,8mm).

Cuenca baja

No hubo registro de lluvias en los municipios monitoreados.



ESTADO GENERAL DE LLUVIAS ÚLTIMAS 24 HORAS

En las cuencas del Río Suarez y Río Negro; no se registraron mayores precipitaciones, clima mayormente seco.

Precipitaciones

Cuenca del Río Suarez

Cuenca alta

Austeridad de lluvias en la mayoría de municipios monitoreados; con excepción de las lluvias ligeras en el municipio de Lenguazaque (3,5mm).

Cuenca media

Clima predominantemente seco, con excepción de las lloviznas registradas en los municipios de Ubaté (3mm) y Guachetá (2,7mm).

Cuenca del Río Negro

Clima principalmente seco, en los municipios monitoreados.

Cuenca de la laguna de Fúquene y Río Suárez

Los niveles y caudales naturales muestran tendencia al descenso; La Laguna de Fúquene está estable.

- **La Boyera, (Río Ubaté):** 0,42m, (Caudal 0,63 m³/s), al ascenso.
- **Boquerón, (Lenguazaque):** 0.72 m (Caudal 0.06 m³/s), al descenso.
- **Río Suárez (Saboyá):** 1,98 m (Caudal 6,31 m³/s), descendiendo.
- **Laguna de Fúquene:** 1.25 m (Cota 2538.97 m.s.n.m); estable.

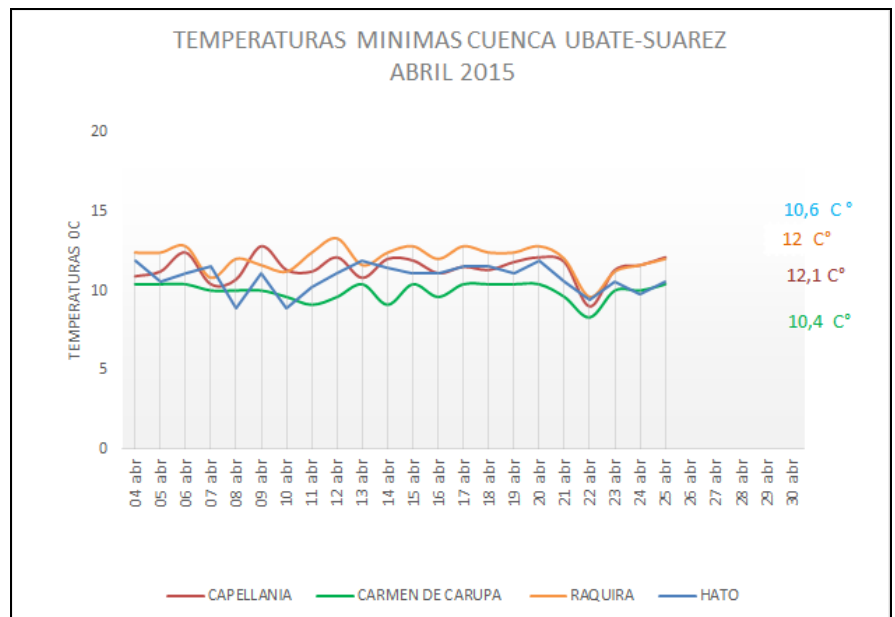
Cuenca del río Sumapaz

Puente Rojo, río Cuja (Fusagasugá): 0.53 m (Caudal 0.87 m³/s), con tendencia al descenso.

Puente Rojo, río Sumapaz (Fusagasugá): 1.72 m; descendiendo.

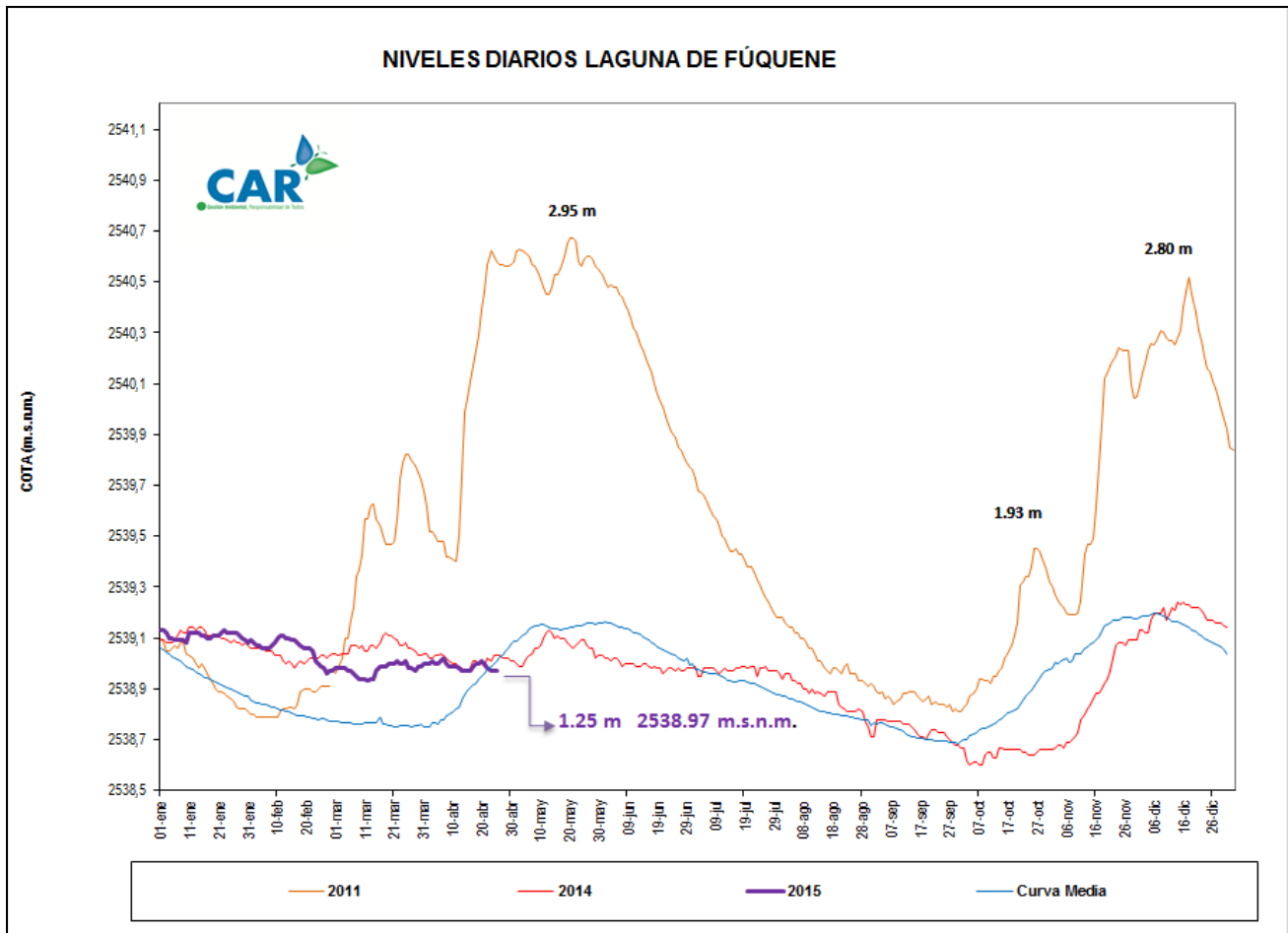
Cuenca del río Negro

Paso de Rejo, río Negro (Nimaima): 1.56 m (Caudal 29.3 m³/s), al descenso.



LAGUNA DE FÚQUENE.

Con tendencia a la estabilidad amaneció La Laguna de Fúquene su nivel que está en 1.25 m con una Cota de (2538,97 m.s.n.m).



SISTEMAS REGULADOS

En el embalse del Sisga se generó la apertura de 1 m³/s en su descarga ampliando la descarga general del agregado norte; Disminuyó la apertura del sistema Chingaza está en 11.78 m³/s; Se ha recuperado frugalmente el embalse del Hato, están estables Neusa y San Rafael, mientras que los demás continúan al descenso; no tenemos información de Tominé continúan el mantenimiento de equipos.

ESTADO GENERAL DE LOS SISTEMAS REGULADOS

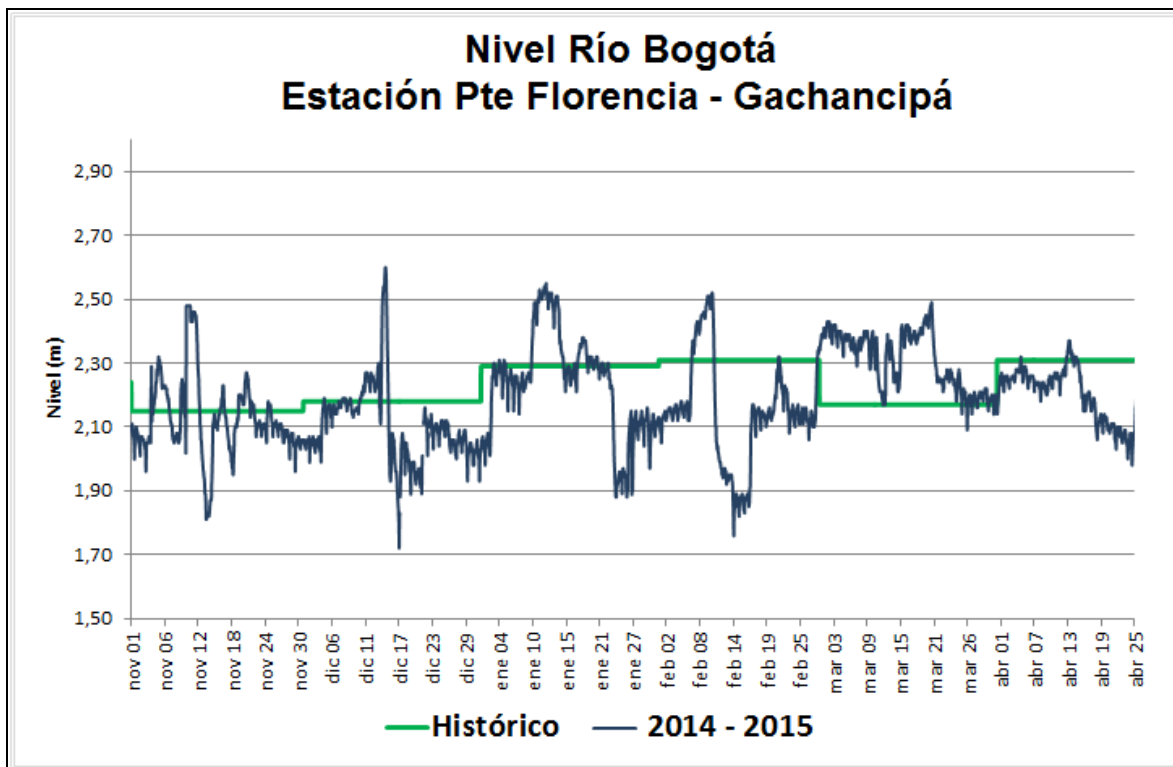
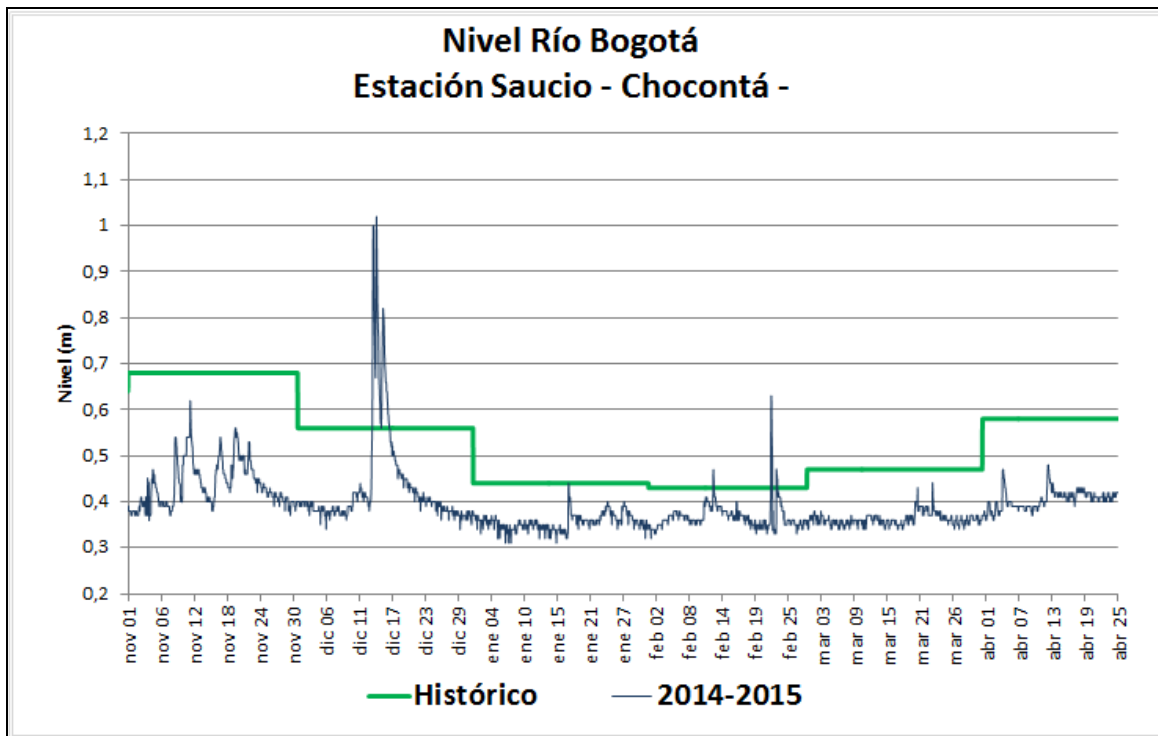
EMBALSE	VOLUMEN UTIL (Mm ³)	VOLUMEN A LA FECHA (Mm ³)	ESTADO (%)	DESCARGA (m ³ /s)	VOLUMEN DISPONIBLE (Mm ³)	TENDENCIA
Neusa	117,0	78,583	67%	1,00	77,58	ESTABLE
Sisga	90,0	50,704	56%	2,00	45,70	DESCENDENTE
Tominé	658,0	306,482	47%	7,00	291,48	PENDIENTE
Total		435,769	57%	10,0	414,77	
Chuza	218,6	86,554	40%	11,67	41,15	DESCENDENTE
San Rafael	64,3	61,360	95%	0,22	54,86	ESTABLE
Total		147,914	68%	11,89	96,01	DESCENDENTE
Hato	12,7	8,200	65%	0,20	6,20	ASCENDENTE

Fecha: ABRIL 25 de 2015 a las 7:00am

PRONÓSTICO PARA EL DÍA DE HOY

De acuerdo al IDEAM para el día de hoy, "Cielo parcialmente nublado para la gran parte del día, con presencia de lluvia intermitentes en el norte, oriente y Sur oriente de la sabana; se prevé que entrada la tarde el clima sea más húmedo."

GRÁFICAS DE NIVELES Y CAUDALES



GRÁFICAS DE EMBALSES

