

Boletín Diario de Hidrología y Meteorología, jurisdicción CAR

Número 079, 10 de Mayo de 2015.

ESTADO GENERAL DE LLUVIAS ÚLTIMAS 24 HORAS

Clima predominantemente seco en las cuencas del Río Bogotá.

Precipitaciones

Cuenca del Río Bogotá

Cuenca alta

Bajo registro de lluvias en particular en los municipios de Medina (7.5mm), Chocontá (3.2mm), Cogua (1.5mm) y Chocontá (1.1mm).

Cuenca media

Clima seco con cielo parcialmente nublado; presencia de lluvias en los municipios de Subachoque (1.9mm) y Zipaquirá (0.8mm).

Cuenca baja

Mayormente tiempo seco; con excepción de lloviznas Cachipay (0.8mm).

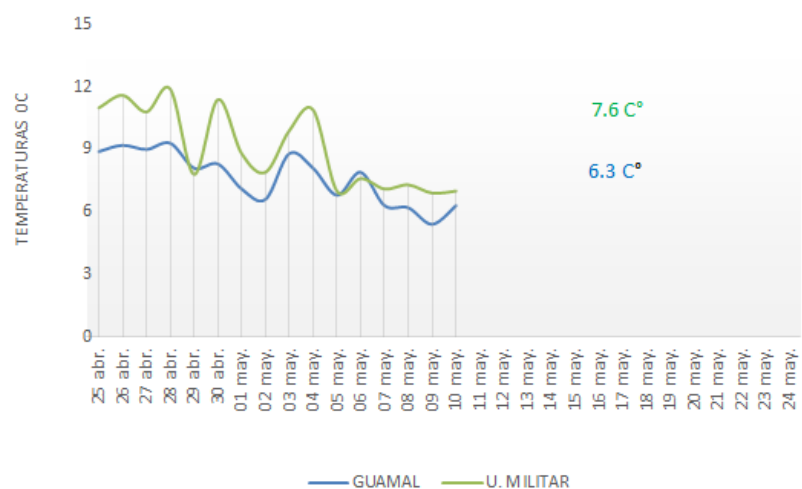
Estado general de niveles y caudales últimas 24 horas

Cuenca del río Bogotá

Los niveles y caudales naturales muestran tendencia al descenso excepto por el paso de Chocontá donde debido a las lloviznas registradas el nivel se mantiene estable.

- **Saucio (Chocontá):** 0.42 m (Caudal 0,61m³/s), estable.
- **Puente Florencia (Gachancipá):** 2,76 m (Caudal 12.24 m³/s), al descenso.
- **Puente Tocancipá (Tocancipá):** 2.79 m (Caudal 9.91 m³/s), al descenso.
- **Puente Cundinamarca (Funza):** 0.88 m (Caudal pendiente por obras en Río Bogotá), al descenso.

TEMPERATURAS MÍNIMAS SABANA DE BOGOTÁ
ABRIL - MAYO 2015



ESTADO GENERAL DE LLUVIAS ÚLTIMAS 24 HORAS

No hubo mayor registro de lluvias en la cuenca del Río Suárez y Río Negro; seco.

Cuenca de la laguna de Fúquene y Río Suárez

- **La Boyera, (Río Ubaté):** 0.34 m, (Caudal 0.35 m³/s), al ascenso.
 - **Boquerón, (Lenguazaque):** 0.71 m (Caudal 0,05 m³/s), al ascenso.
 - **Río Suárez (Saboyá):** 1.55 m (Caudal 3.26 m³/s), al ascenso.
 - **Ticha María (Guachetá):** 0.37 m (Caudal 0.17 m³/s), al descenso.
- Laguna Fúquene:** 1.18 m (Cota 2538.9 m.s.n.m), descendiendo.

Cuenca del río Sumapaz

Puente Rojo, río Cuja (Fusagasugá): 0.50 m (Caudal 0.638 m³/s), descenso moderado.

El Profundo, Río Sumapaz (Cabrera): 1.52 m, descendió levemente.

Cuenca del río Negro

Paso de Rejo, río Negro (Nimaima): 1.18 m (Caudal 8.34 m³/s), descenso frugal.

Precipitaciones

Cuenca del Río Suarez

Cuenca alta

Moderadas lloviznas en el municipio de Carmen de Carupa (1 mm).

Cuenca media

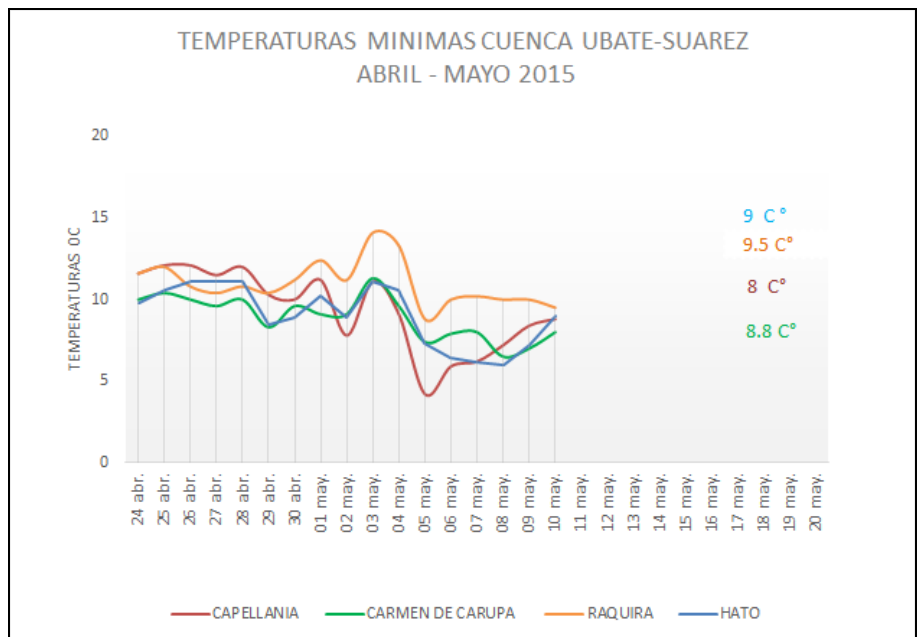
Austeridad de lluvias.

Cuenca del Río Negro

Sin registro de lluvias.

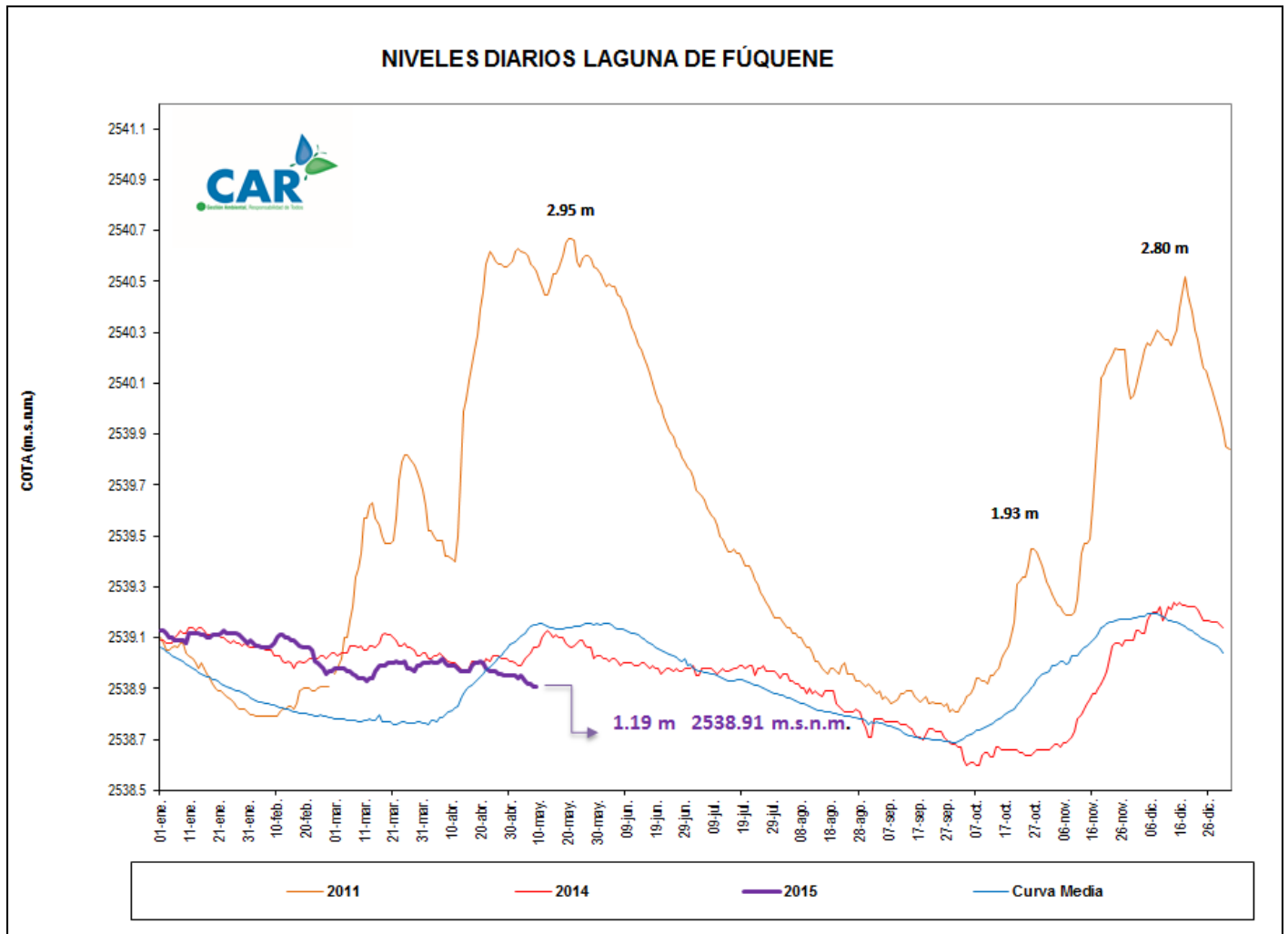
Cuenca del Río Macheta

Moderado registro de lloviznas en el municipio de Manta (3.8 mm).



LAGUNA DE FÚQUENE.

La Laguna de Fúquene muestra tendencia al descenso; su nivel es 1.19 m, su Cota es de 2538.91 (m.s.n.m.).



SISTEMAS REGULADOS

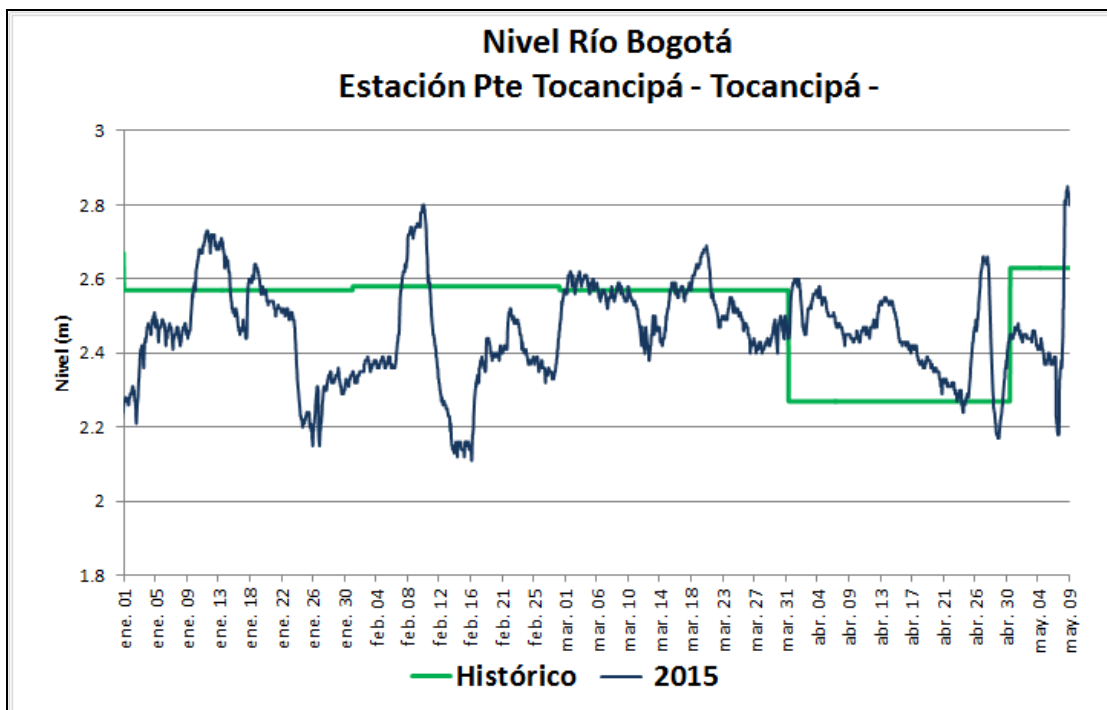
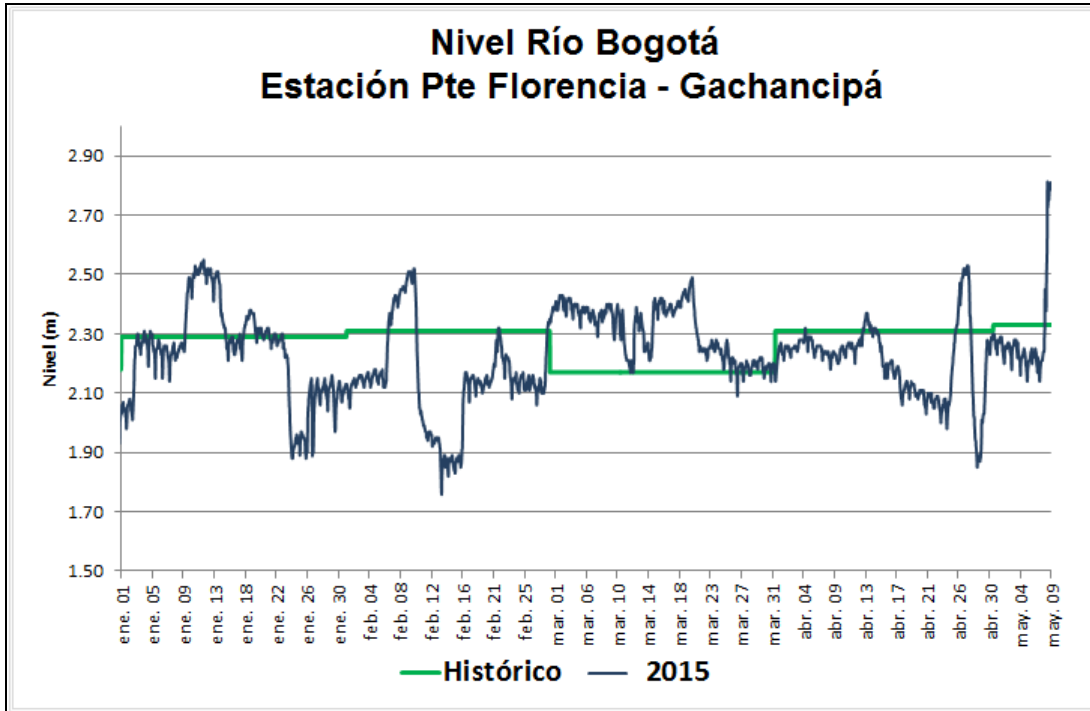
Hubo apertura en la descarga del Embalse Tominé quedando en 12 (m³/s); así que el agregado norte aumenta la descarga entre 15 m³/s; el sistema Chingaza cerró mínimamente la descarga a (11.42 m³/s); el embalse de San Rafael muestra ligeras recuperación; para el caso del embalse del Neusa muestra estabilidad, mientras que los demás continúan al descenso moderado.

ESTADO GENERAL DE LOS SISTEMAS REGULADOS

EMBALSE	VOLUMEN UTIL (Mm ³)	VOLUMEN A LA FECHA (Mm ³)	ESTADO (%)	DESCARGA (m ³ /s)	VOLUMEN DISPONIBLE (Mm ³)	TENDENCIA
Neusa	117.0	78.148	67%	1.00	77.15	ESTABLE
Sisga	90.0	49.016	54%	2.00	44.02	DESCENDENTE
Tominé	658.0	299.289	45%	12.00	284.29	DESCENDENTE
Total		426.453	56%	15.0	405.45	
Chuza	218.6	80.760	37%	11.20	35.36	DESCENDENTE
San Rafael	64.3	62.140	97%	0.22	55.64	ASCENDENTE
Total		142.900	67%	11.42	91.00	
Hato	12.7	8.101	64%	0.20	6.10	DESCENDENTE

Fecha: 09/ 05 / 2015 a las 7:00am.

GRÁFICAS DE NIVELES CUENCA DEL RÍO BOGOTÁ



GRÁFICAS DE EMBALSES

