

BOLETÍN METEOROLÓGICO JURISDICCIÓN - CAR DIRECCIÓN DE RECURSOS NATURALES

08 Marzo 2023
02:00 p. m.

CONDICIONES MARZO

Durante marzo, bajo condiciones normales, se presenta la transición entre la temporada de menos lluvias y el inicio del primer periodo de precipitaciones. Por esta condición, se prevén condiciones climatológicas dentro de los promedios históricos de los últimos 30 años; aunque no se descartan en el oriente de Cundinamarca lluvias por debajo del 10% de estos promedios.



No. 067



CONTENIDO



Condiciones meteorológicas.



Estado del tiempo y precipitaciones últimas 24 horas Jurisdicción CAR

Río Bogotá

Complejo Lagunar Fúquene, Cucunubá y Palacio

Río Negro

Río Garagoa

Río Minero

Cuenca vertiente río Magdalena

Río Sumapaz

Río Balsillas



Temperaturas máximas Jurisdicción CAR últimas 24 horas

Para consultar los boletines e informes hidrológicos anteriores lo puede hacer directamente aquí:



<https://www.car.gov.co/vercontenido/3687>

Condiciones meteorológicas

Para la evaluación del comportamiento de las lluvias monitoreadas durante las últimas **24 horas** y teniendo en cuenta potenciales afectaciones a la comunidad y sus bienes, con la siguiente referencia de niveles de aviso se hace la respectiva clasificación:

Nivel Verde

No existe ningún riesgo meteorológico ni se espera que el tiempo cause impactos significativos, aunque pueden tener un carácter menor o aislado.

Nivel Amarillo

No existe riesgo meteorológico para la población en general, aunque sí para alguna actividad concreta.

Recomendación: ESTÉ ATENTO. Manténgase informado de la predicción meteorológica del IDEAM más actualizada. Algunas actividades al aire libre pueden verse alteradas.

Nivel Naranja

Existe un riesgo meteorológico importante (fenómenos meteorológicos no habituales y con cierto grado de peligro para las actividades usuales).

Recomendación: ESTÉ PREPARADO. Tome precauciones y manténgase informado de la predicción meteorológica del IDEAM más actualizada. Las actividades habituales al aire libre pueden verse alteradas.

Nivel Rojo

El riesgo meteorológico es extremo (fenómenos meteorológicos no habituales de intensidad excepcional y con un nivel de riesgo para la población muy alto).

Recomendación: tome medidas preventivas y ACTÚE según las indicaciones de las autoridades. Manténgase informado de la predicción meteorológica del IDEAM más actualizada. Las actividades habituales pueden verse gravemente alteradas. No viaje salvo que sea estrictamente necesario.

Dato sin referencia de comparación.

Para consultar los boletines e informes hidrológicos anteriores lo puede hacer directamente aquí:

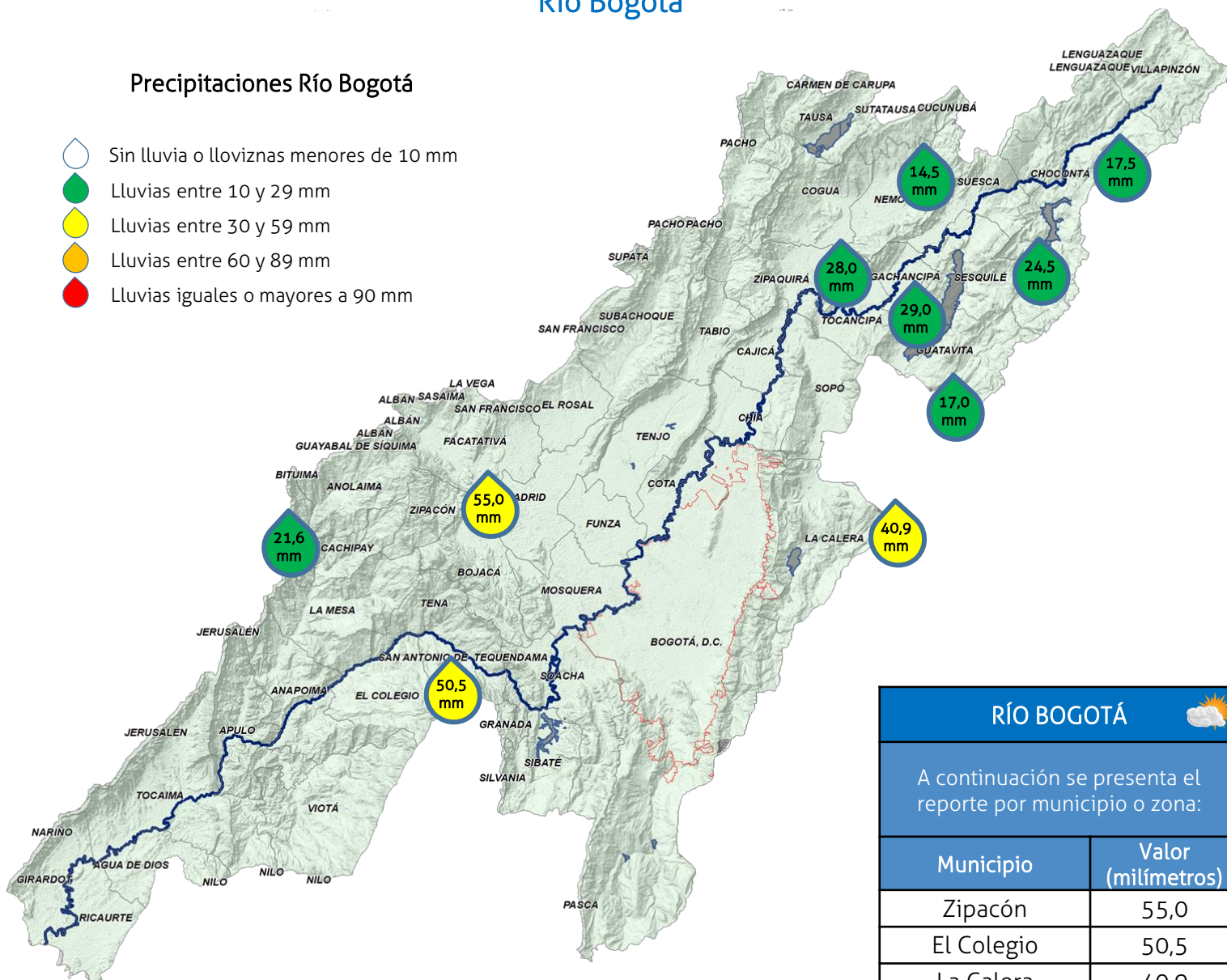


https://www.car.gov.co/monitoreo_hidrometeorologico

Río Bogotá

Precipitaciones Río Bogotá

- Sin lluvia o lloviznas menores de 10 mm
- Lluvias entre 10 y 29 mm
- Lluvias entre 30 y 59 mm
- Lluvias entre 60 y 89 mm
- Lluvias iguales o mayores a 90 mm



¿QUÉ PASÓ?:

Predominó el tiempo seco a lo largo de la cuenca, con presencia de lluvias, intensas en la parte baja y media del río, y moderadas en la parte media, alta y baja del mismo.

AHORA: En este momento no se reportan precipitaciones en la zona.

RÍO BOGOTÁ	
A continuación se presenta el reporte por municipio o zona:	
Municipio	Valor (milímetros)
Zipacón	55,0
El Colegio	50,5
La Calera	40,9
Tocancipá	29,0
Zipaquirá	28,0
Sesquilé	24,5
Cachipay	21,6
Chocontá	17,5
Guasca	17,0
Suesca	14,5



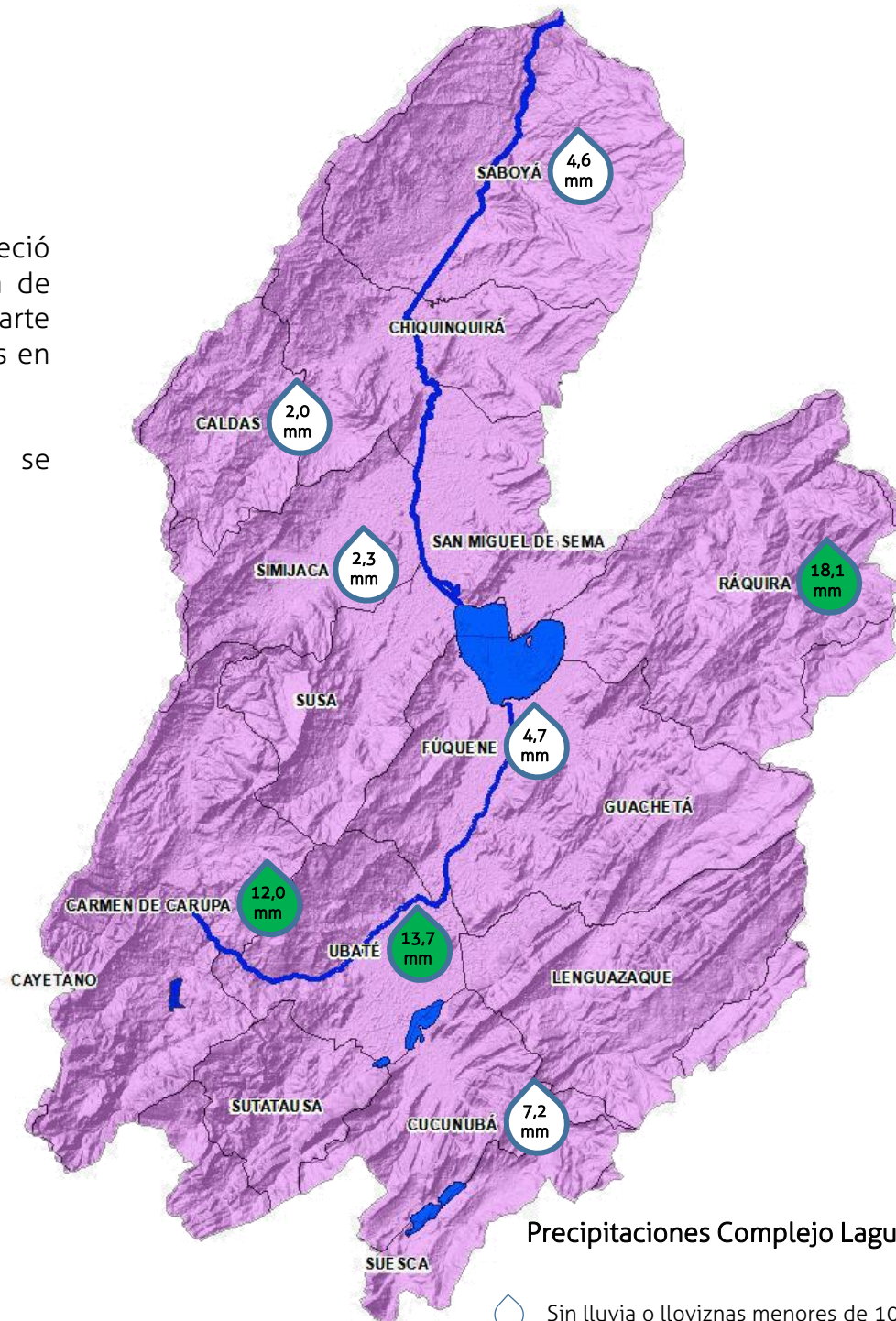
DIRECCIÓN DE RECURSOS NATURALES

Complejo Lagunar Fúquene, Cucunubá y Palacio

¿QUÉ PASÓ?:

En el complejo lagunar prevaleció el tiempo seco, con evidencia de lluvias moderadas en la parte media y alta, así como lloviznas en la parte media.

AHORA: En este momento se presentan precipitaciones.



Precipitaciones Complejo Lagunar

- Sin lluvia o lloviznas menores de 10 mm
- Lluvias entre 10 y 29 mm
- Lluvias entre 30 y 59 mm
- Lluvias entre 60 y 89 mm
- Lluvias iguales o mayores a 90 mm

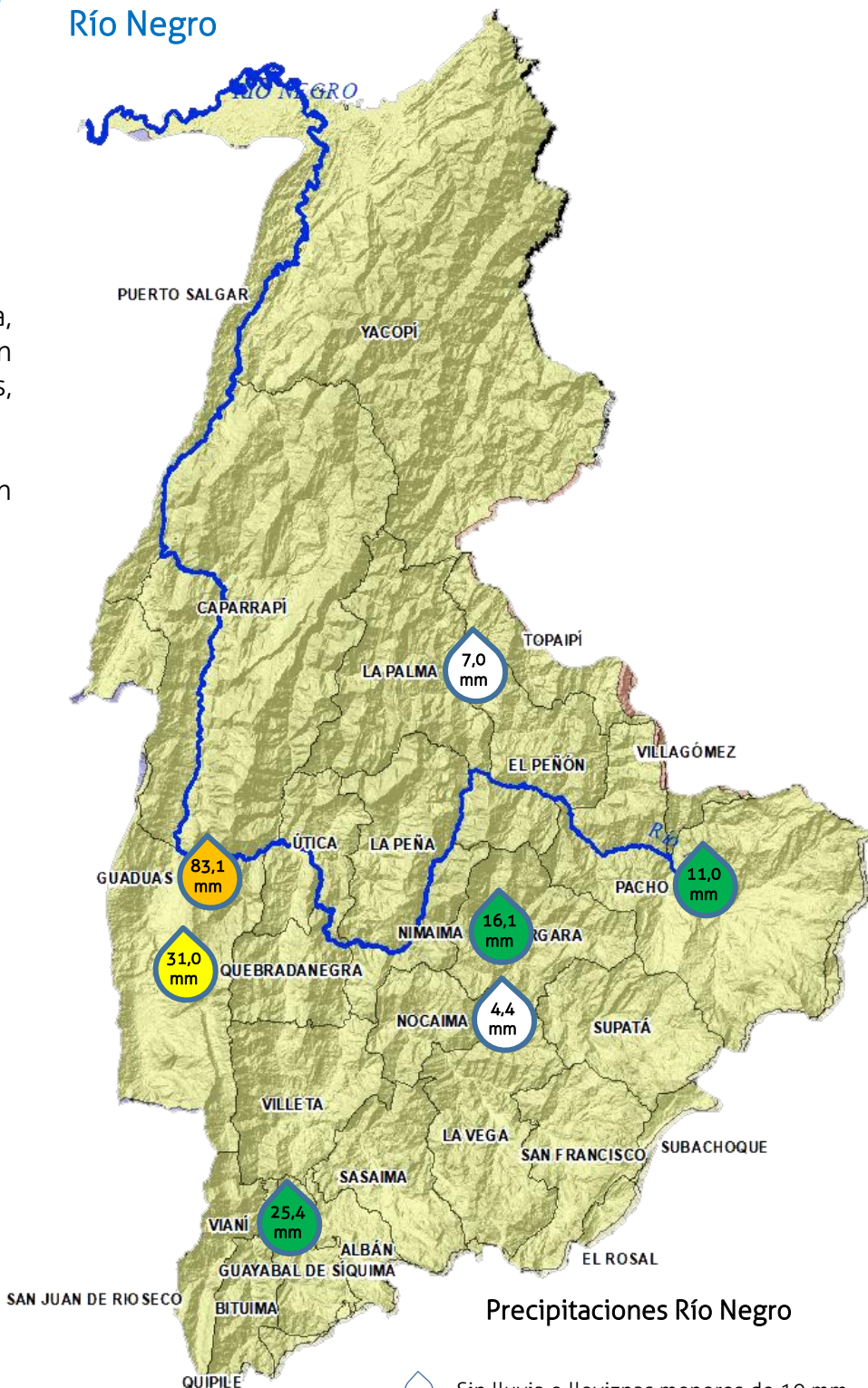
COMPLEJO LAGUNAR	
A continuación se presenta el reporte por municipio:	
Municipio	Valor (milímetros)
Ráquira	18,1
Ubaté	13,7
Carmen de Carupa	12,0
Cucunubá	7,2
Fúquene	4,7
Saboyá	4,6
Simijaca	2,3
Caldas	2,0

Río Negro

¿QUÉ PASÓ?:

Imperó el tiempo seco en la cuenca, con registro de lluvias de gran intensidad, intensas y moderadas, además de lloviznas puntuales.






AHORA: En este momento se registran lloviznas puntuales en el área.



RÍO NEGRO	
A continuación se presenta el reporte por municipio:	
Municipio	Valor (milímetros)
Guaduas	83,1
Quebradanegra	31,0
Vianí	25,4
Nimaima	16,1
Pacho	11,0
La Palma	7,0
Nocaima	4,4

Río Garagoa

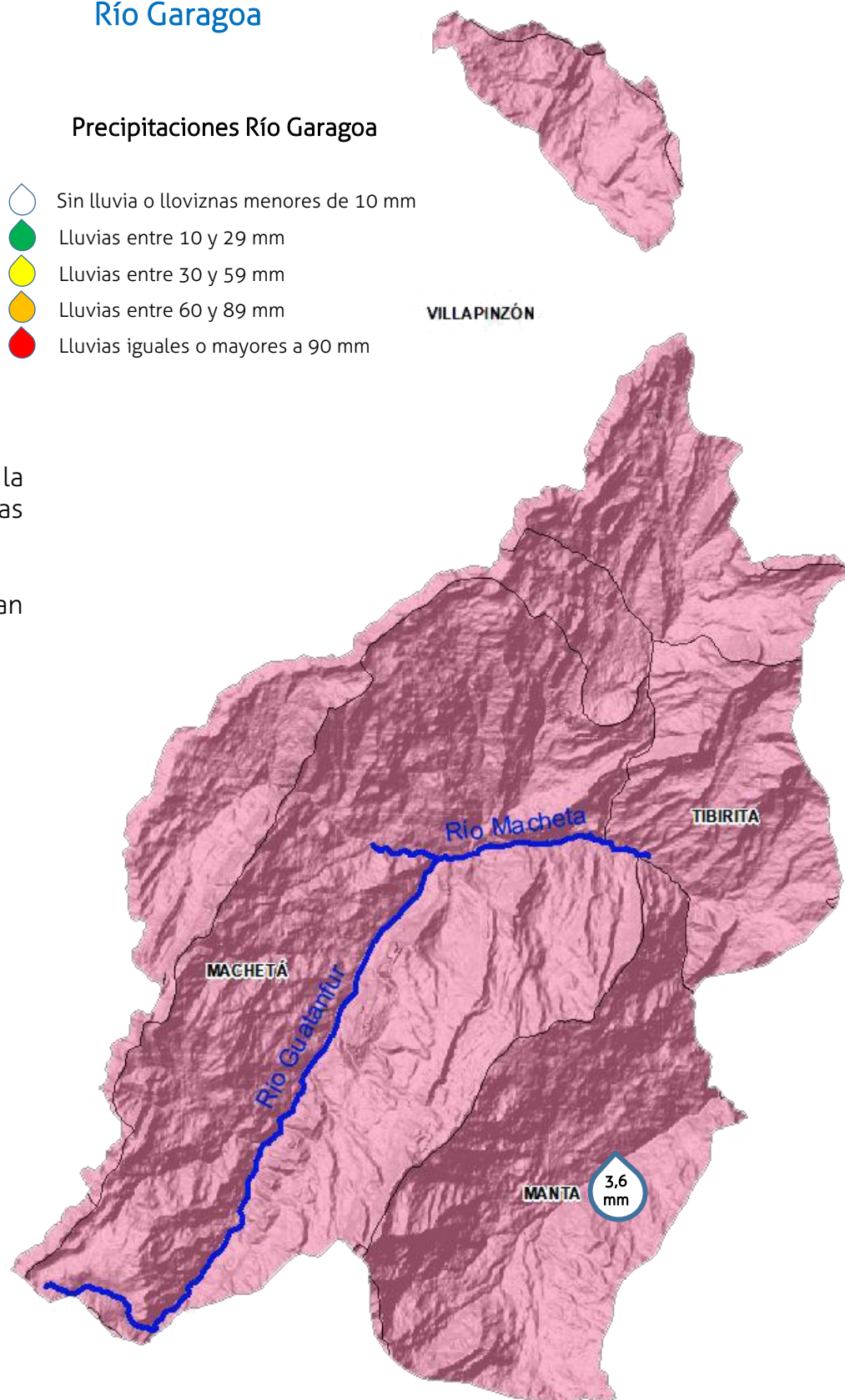
Precipitaciones Río Garagoa


-  Sin lluvia o lloviznas menores de 10 mm
-  Lluvias entre 10 y 29 mm
-  Lluvias entre 30 y 59 mm
-  Lluvias entre 60 y 89 mm
-  Lluvias iguales o mayores a 90 mm

¿QUÉ PASÓ?:

Primó el tiempo seco a lo largo de la cuenca, con presencia de lloviznas puntuales.

AHORA: En este momento se registran precipitaciones en el entorno.



RÍO GARAGOA 	
A continuación se presenta el reporte por municipio:	
Municipio	Valor (milímetros)
Manta	3,6



Cuenca vertiente río Magdalena

¿QUÉ PASÓ?:

Prevaleció el tiempo seco a lo largo de la cuenca, con presencia de lloviznas puntuales.

AHORA: En este momento se registran precipitaciones en la subregión.



RÍO MAGDALENA	
A continuación se presenta el reporte por municipio:	
Municipio	Valor (milímetros)
Jerusalén	2,0

Precipitaciones cuenca vertiente Río Magdalena

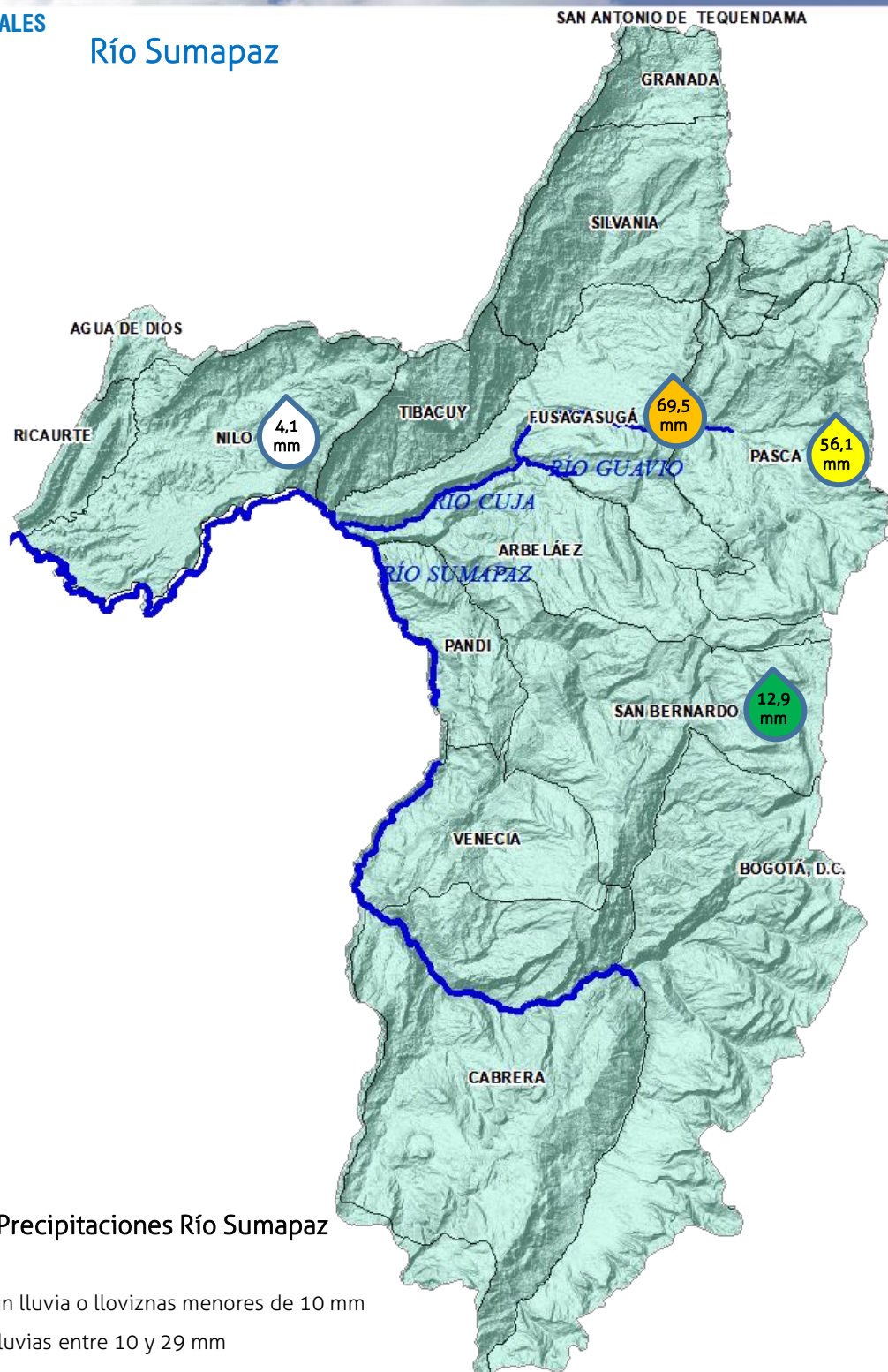
- Sin lluvia o lloviznas menores de 10 mm
- Lluvias entre 10 y 29 mm
- Lluvias entre 30 y 59 mm
- Lluvias entre 60 y 89 mm
- Lluvias iguales o mayores a 90 mm

Río Sumapaz

¿QUÉ PASÓ?:

Imperó el tiempo seco en la cuenca, con registro de lluvias de gran intensidad, intensas y moderadas, además de lloviznas puntuales.

AHORA: En este momento no se reportan precipitaciones en la zona.



Precipitaciones Río Sumapaz

- Sin lluvia o lloviznas menores de 10 mm
- Lluvias entre 10 y 29 mm
- Lluvias entre 30 y 59 mm
- Lluvias entre 60 y 89 mm
- Lluvias iguales o mayores a 90 mm

RÍO SUMAPAZ	
A continuación se presenta el reporte por municipio:	
Municipio	Valor (milímetros)
Fusagasugá	69,5
Pasca	56,1
San Bernardo	12,9
Nilo	4,1

Río Balsillas

¿QUÉ PASÓ?:

Imperó el tiempo seco a lo largo de la cuenca, con presencia de lluvias moderadas, así como lloviznas puntuales.

AHORA: En este momento se mantienen las condiciones secas.

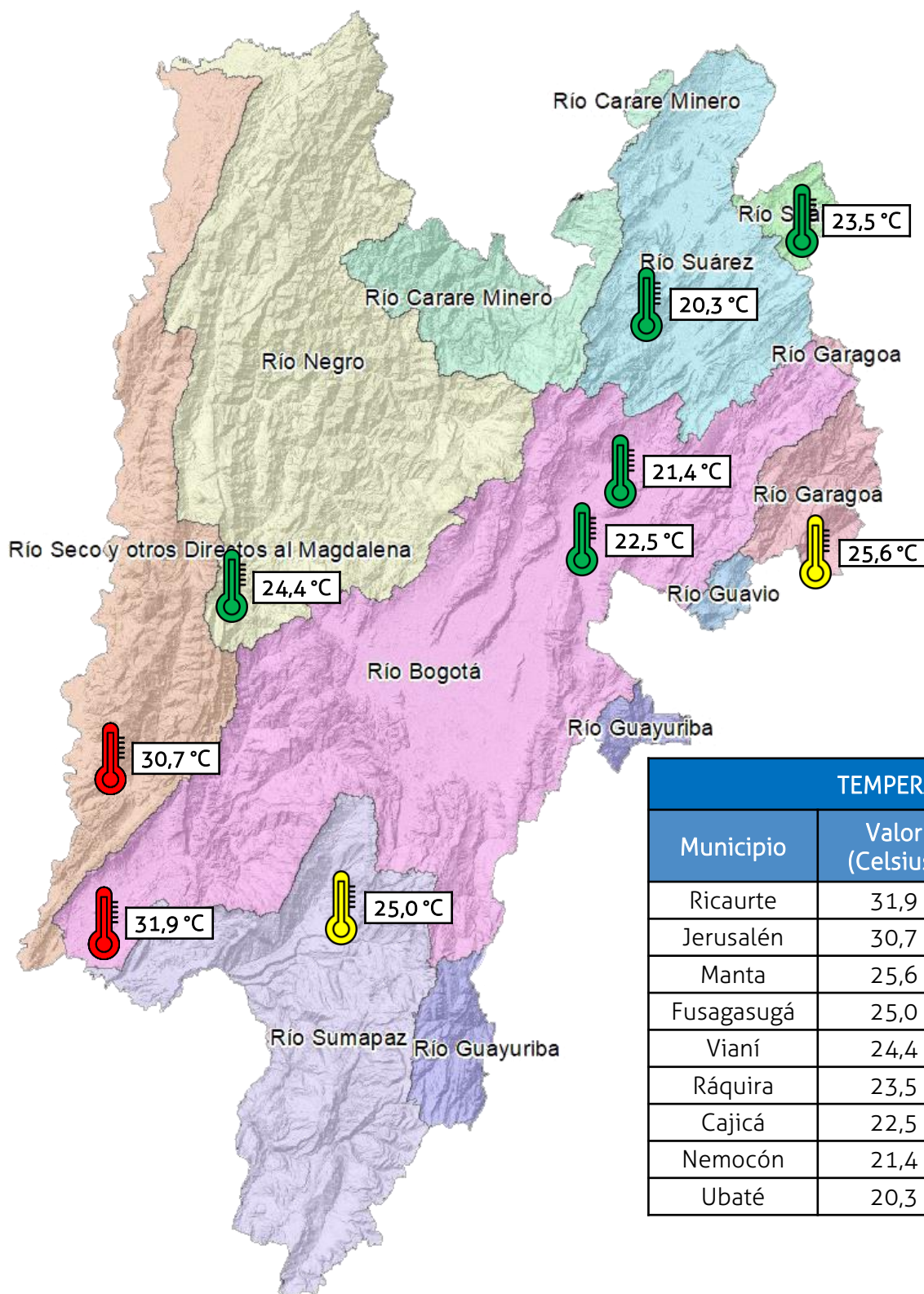


Precipitaciones Río Balsillas

- Sin lluvia o lloviznas menores de 10 mm
- Lluvias entre 10 y 29 mm
- Lluvias entre 30 y 59 mm
- Lluvias entre 60 y 89 mm
- Lluvias iguales o mayores a 90 mm

RÍO BALSILLAS	
A continuación se presenta el reporte por municipio:	
Municipio	Valor (milímetros)
Facatativá	22,2
Subachoque	5,6

Temperaturas máximas Jurisdicción CAR últimas 24 horas



TEMPERATURAS		
Municipio	Valor (Celsius)	Cuenca
Ricaurte	31,9	Río Bogotá (baja)
Jerusalén	30,7	Río Magdalena
Manta	25,6	Río Garagoa
Fusagasugá	25,0	Río Sumapaz
Vianí	24,4	Río Negro
Ráquira	23,5	Río Suárez (media)
Cajicá	22,5	Río Bogotá (media)
Nemocón	21,4	Río Bogotá (alta)
Ubaté	20,3	Río Suárez (alta)

CONÉCTESE CON LA CAR



Corporación Autónoma
Regional de Cundinamarca - CAR



@car_cundi



@car_cundi



Corporación Autónoma
Regional de Cundinamarca

Corporación Autónoma Regional de Cundinamarca - CAR
Dirección de Recursos Naturales - DRN
Centro Regional de Monitoreo Hidrológico y del Clima

Correo electrónico: hidromonitoreo@car.gov.co
Av. Esperanza No. 60-50 Costado Esfera - Pisos 6 y 7
Bogotá D.C.
Teléfono: 580 1111 - Ext: 1924