

# Boletín Diario de Hidrología y Meteorología, jurisdicción CAR

Número 132, 08 de Julio de 2015

## ESTADO GENERAL DE LLUVIAS DE LAS ÚLTIMAS 24 HORAS

**Clima  
predominantemente  
seco, en la Jurisdicción  
CAR cuenca del Río  
Bogotá.**

### Precipitaciones

#### Cuenca del Río Bogotá

##### Cuenca alta

Predominó el clima seco, registro de precipitaciones moderadas en los municipios de Medina (12.5mm), La Calera (4.5mm), Villapinzón (2.8mm), Guasca (1.4mm) y Zipaquirá (0.8mm).

##### Cuenca media

Se reportaron fuertes vientos en los municipios de la sabana y bajo registro de lluvias; tan solo en el municipio de Subachoque (1.1mm).

##### Cuenca baja

Lluvias puntuales en el municipio del Colegio (2.4mm).

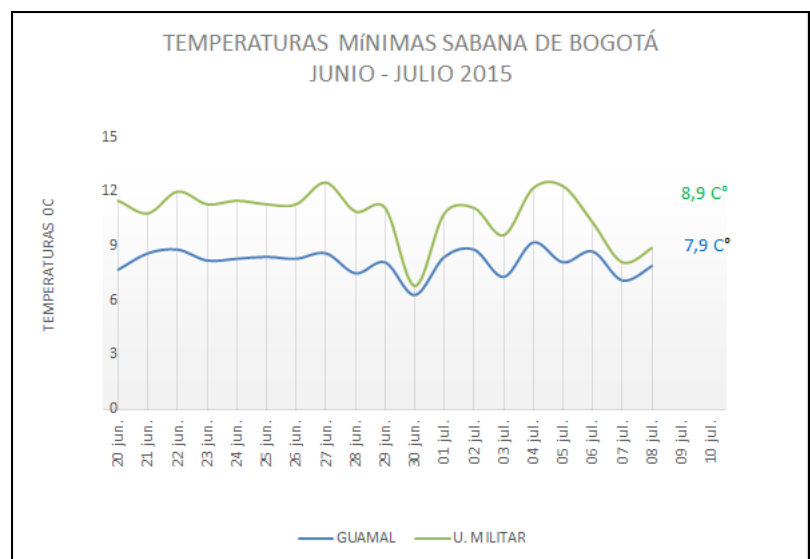
### Estado general de niveles y caudales últimas 24 horas.

La Red CAR se permite informar que durante las últimas 24 horas se ha registrado un clima principalmente seco.

#### Cuenca del río Bogotá

Los niveles y caudales naturales de la cuenca del Río Bogotá, presentan tendencia al descenso.

- **Saucio (Chocontá):** 0.57 m (Caudal 1.36 m<sup>3</sup>/s), al descenso.
- **Puente Florencia (Gachancipá):** 2.16 m (Caudal 6.33 m<sup>3</sup>/s), al descenso.
- **Tocancipá (Tocancipá):** 2.45 m (Caudal 6.64 m<sup>3</sup>/s), al descenso.
- **Puente Cundinamarca (Funza):** 1.3 m (pendiente por obras de mantenimiento del Río Bogotá), al descenso.



## ESTADO GENERAL DE LLUVIAS DE LAS ÚLTIMAS 24 HORAS

**Clima mayormente seco  
para la cuenca del Río  
Suárez y el Río Negros.**

### Precipitaciones

#### Cuenca del Río Suarez

##### Cuenca alta

No hubo mayor presencia de lluvias, tan solo ligeras precipitaciones en el municipio de Lenguazaque (1.5mm).

##### Cuenca media

Registro moderado de lluvias en el municipio de Guachetá (5.6mm).

#### Cuenca del Río Negro

Presencia módica de lluvias en los municipios de Caparrapí (6.7mm) y Quebradanegra (2.1mm).

#### Cuenca del Río Magdalena

Predominó el clima seco con leves precipitaciones en el municipio de Puerto Salgar (0.8 mm).

#### Cuenca de la laguna de Fúquene y río Suárez

Con el paso de las aguas los niveles y caudales naturales fluctúan moderadamente; la laguna de Fúquene muestra estabilidad para el día de hoy.

- **La Boyera, (Río Ubaté):** 0.39 m, (Caudal 0.51 m<sup>3</sup>/s), al descenso.
- **Boquerón, (Lenguazaque):** 1.34m (Caudal 0.69 m<sup>3</sup>/s), estable.
- **Río Suárez (Saboyá):** 1.33 m (Caudal 2.16 m<sup>3</sup>/s), al ascenso.
- **Laguna de Fúquene:** 1.13 m (Cota 2538.85 m.s.n.m); estable.

#### Cuenca del río Sumapaz

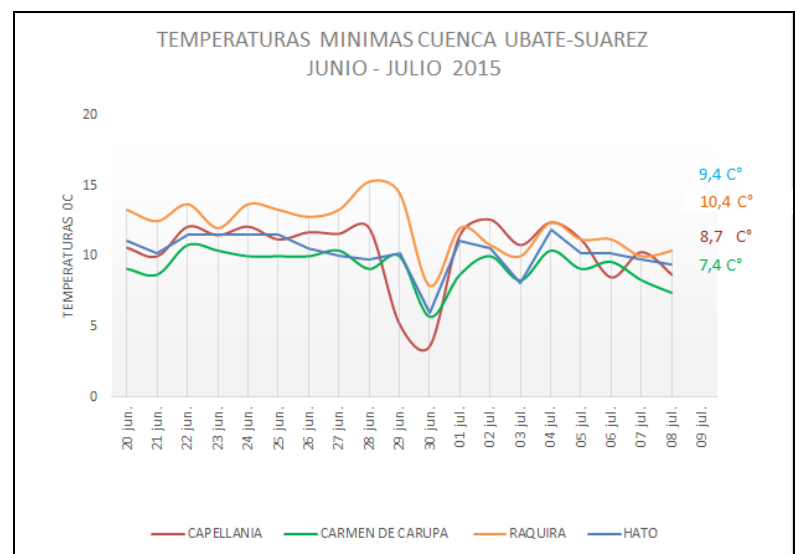
Presencia de lluvias dispersas en los municipios de Fusagasugá (10.9mm), Cabrera (2mm) y San Bernardo (0.9mm).

**Puente Rojo, río Cuja (Fusagasugá):** 0.65 m (Caudal 6.12 m<sup>3</sup>/s), tuvo un ligero descenso.

**El Profundo, Río Sumapaz (Cabrera):** 1.80 m, muestra un ligero descenso.

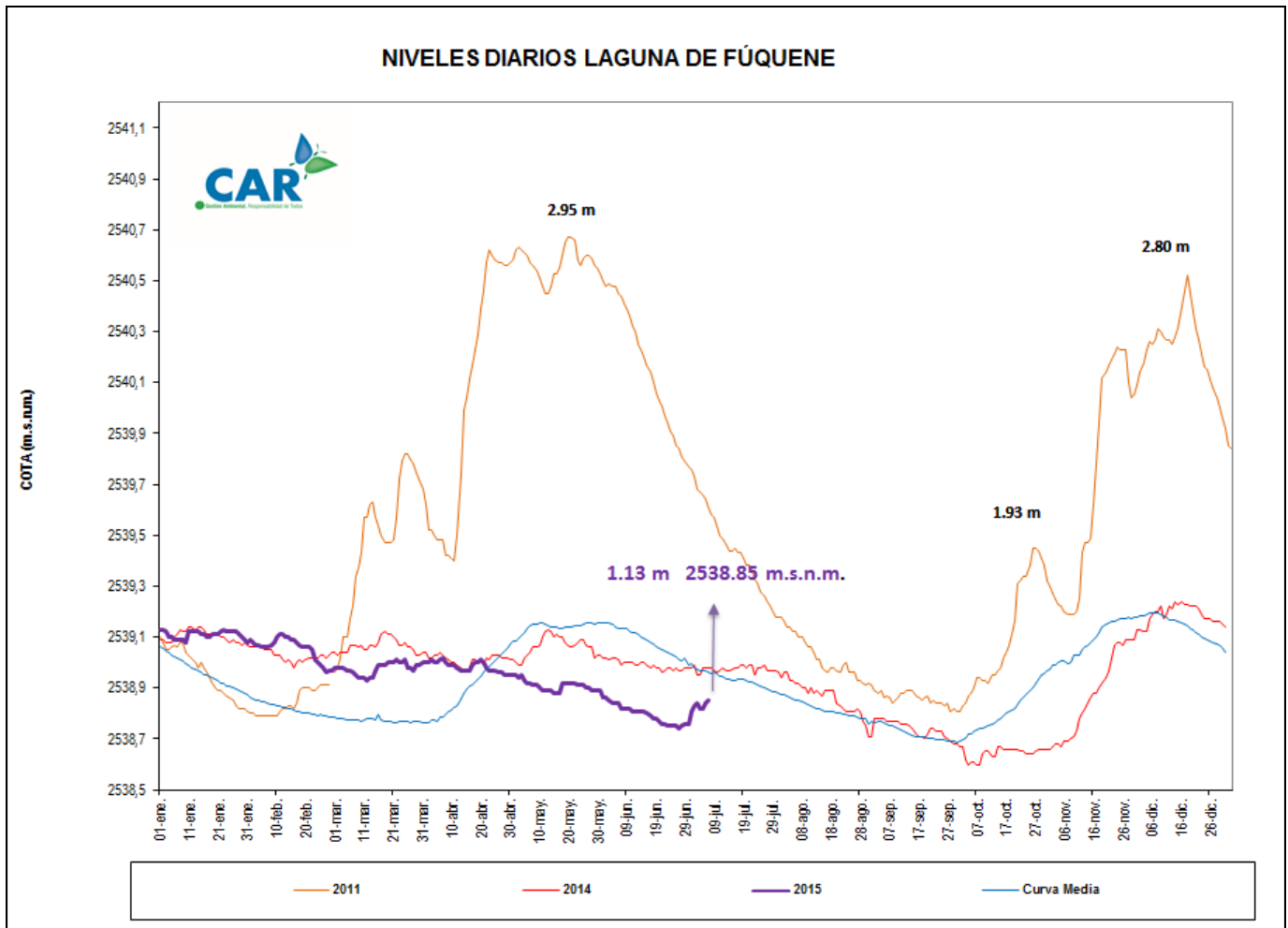
#### Cuenca del río Negro

**Paso de Rejo, río Negro (Nimaima):** 0.74 m (Caudal 2.95 m<sup>3</sup>/s), al descenso.



## LAGUNAS

La Laguna de Fúquene presenta estabilidad en su nivel; está en 1.13 m. (2538.85 m.s.n.m.)



## ESTADO GENERAL DE LOS SISTEMAS REGULADOS

La descarga para el agregado norte no presenta novedad; continúa en 7 m<sup>3</sup>/S; el sistema Chingaza hizo apertura en su descarga quedó en 13.53 m<sup>3</sup>/S; están al descenso los embalses del Hato, San Rafael y Sisga; mientras que continúan al ascenso Tominé y Chuza.

### ESTADO GENERAL DE LOS SISTEMAS REGULADOS

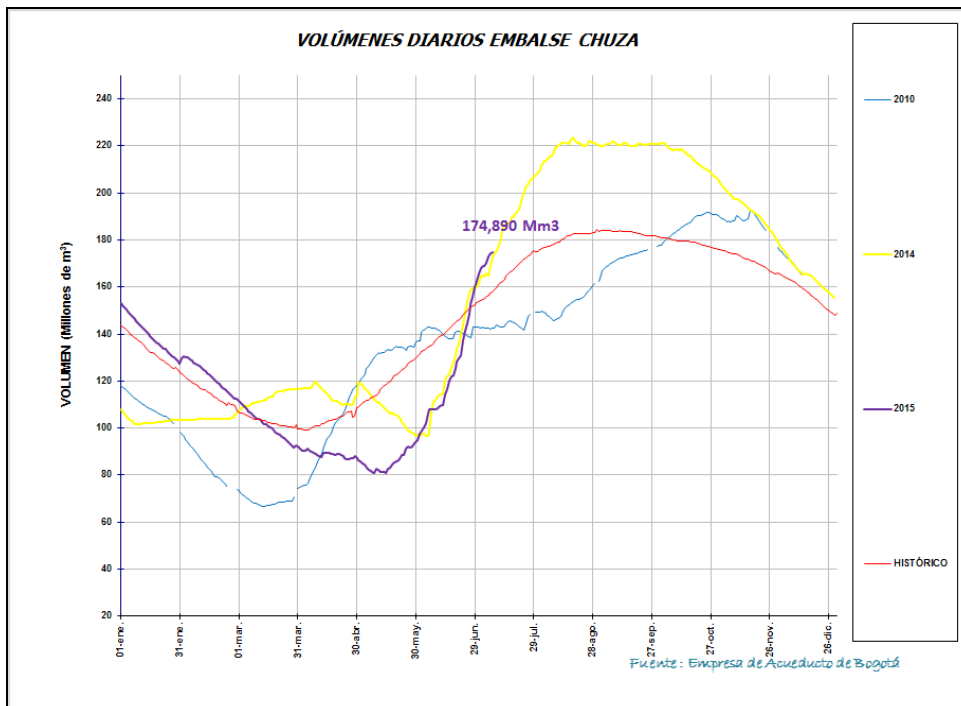
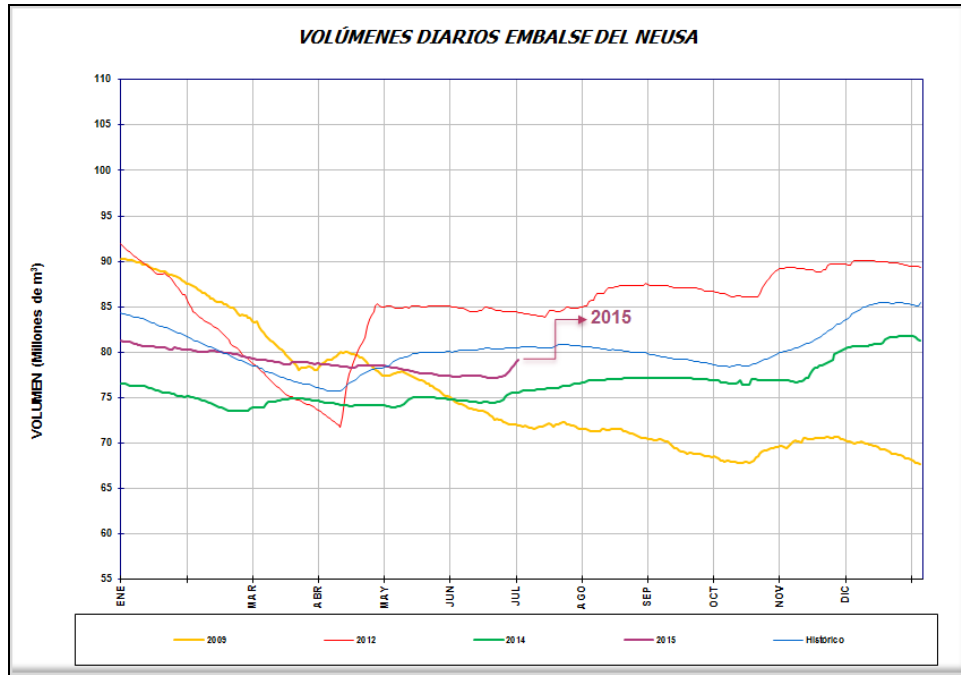
EMBALSE	CAPACIDAD (Mm <sup>3</sup> )	VOLUMEN A LA FECHA (Mm <sup>3</sup> )	ESTADO (%)	DESCARGA (m <sup>3</sup> /s)	CAPACIDAD DE REGULACIÓN (Mm <sup>3</sup> )	TENDENCIA
<b>Neusa</b>	117,0	79,631	68%	1,00	37,37	ESTABLE
<b>Sisga</b>	90,0	74,519	83%	5,00	15,48	DESCENDENTE
<b>Tominé</b>	658,0	324,541	49%	1,00	333,46	ASCENDENTE
<b>Total</b>		478,691	67%	7,0		
<b>Chuza</b>	218,6	174,890	80%	11,16	43,66	ASCENDENTE
<b>San Rafael</b>	64,3	67,270	105%	2,37	0,00	DESCENDENTE
<b>Total</b>		242,16	92%	13,53		
<b>Hato</b>	12,7	7,987	63%	0,30	5,99	DESCENDENTE

*Fecha: JULIO 08 de 2015 a las 7:00am*

## PRONÓSTICO DEL CLIMA PARA EL DÍA DE HOY

*De acuerdo al IDEAM para el día de hoy, "Se prevé cielo parcialmente nublado, con predominio de tiempo seco; para horas de la tarde y noche se esperan lluvias dispersas en el Nor-occidente y sur de la jurisdicción"*

## GRÁFICAS DE EMBALSES



## GRÁFICAS DE NIVELES CUENCA DEL RÍO BOGOTÁ

