

# BOLETÍN METEOROLÓGICO JURISDICCIÓN - CAR

DIRECCIÓN DE RECURSOS NATURALES

01 Septiembre 2022  
12:20 p. m.

## CONDICIONES SEPTIEMBRE

En condiciones normales, septiembre se caracteriza por ser un mes de transición entre la segunda temporada seca y el tercer periodo lluvioso del año en el territorio CAR, se espera que la primera mitad se presenten precipitaciones superiores al promedio histórico, condiciones que se intensificarían para la segunda mitad. Esto debido a que, como se evidenció a lo largo del año, las condiciones hidroclimáticas podrían estar influenciadas por el fenómeno La Niña, lo cual acarreará mayores volúmenes de lluvias en gran parte de la jurisdicción.



No. 244



## CONTENIDO



Condiciones meteorológicas.



Estado del tiempo y precipitaciones últimas 24 horas Jurisdicción CAR

Río Bogotá

Complejo Lagunar Fúquene, Cucunubá y Palacio

Río Negro

Río Garagoa

Río Minero

Cuenca vertiente río Magdalena

Río Sumapaz

Río Balsillas



Temperaturas máximas Jurisdicción CAR últimas 24 horas

Para consultar los boletines e informes hidrológicos anteriores lo puede hacer directamente aquí:



<https://www.car.gov.co/vercontenido/3687>

## Condiciones meteorológicas

Para la evaluación del comportamiento de las lluvias monitoreadas durante las últimas **24 horas** y teniendo en cuenta potenciales afectaciones a la comunidad y sus bienes, con la siguiente referencia de niveles de aviso se hace la respectiva clasificación:

### Nivel Verde

No existe ningún riesgo meteorológico ni se espera que el tiempo cause impactos significativos, aunque pueden tener un carácter menor o aislado.

### Nivel Amarillo

No existe riesgo meteorológico para la población en general, aunque sí para alguna actividad concreta.

**Recomendación:** ESTÉ ATENTO. Manténgase informado de la predicción meteorológica del IDEAM más actualizada. Algunas actividades al aire libre pueden verse alteradas.

### Nivel Naranja

Existe un riesgo meteorológico importante (fenómenos meteorológicos no habituales y con cierto grado de peligro para las actividades usuales).

**Recomendación:** ESTÉ PREPARADO. Tome precauciones y manténgase informado de la predicción meteorológica del IDEAM más actualizada. Las actividades habituales al aire libre pueden verse alteradas.

### Nivel Rojo

El riesgo meteorológico es extremo (fenómenos meteorológicos no habituales de intensidad excepcional y con un nivel de riesgo para la población muy alto).

**Recomendación:** tome medidas preventivas y ACTÚE según las indicaciones de las autoridades. Manténgase informado de la predicción meteorológica del IDEAM más actualizada. Las actividades habituales pueden verse gravemente alteradas. No viaje salvo que sea estrictamente necesario.

Dato sin referencia de comparación.

Para consultar los boletines e informes hidrológicos anteriores lo puede hacer directamente aquí:

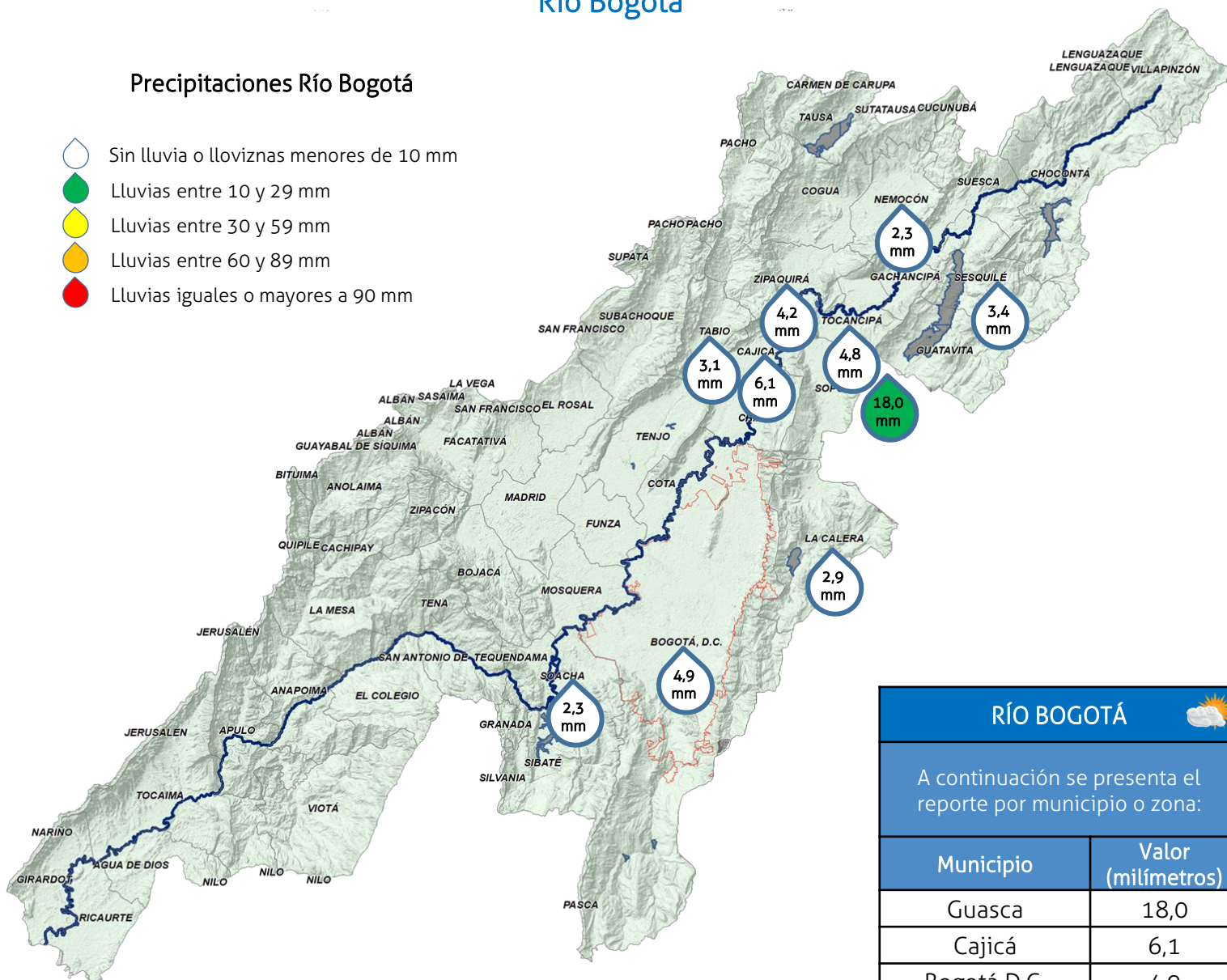


[https://www.car.gov.co/monitoreo\\_hidrometeorologico](https://www.car.gov.co/monitoreo_hidrometeorologico)

### Río Bogotá

#### Precipitaciones Río Bogotá

- Sin lluvia o lloviznas menores de 10 mm
- Lluvias entre 10 y 29 mm
- Lluvias entre 30 y 59 mm
- Lluvias entre 60 y 89 mm
- Lluvias iguales o mayores a 90 mm



#### RÍO BOGOTÁ

A continuación se presenta el reporte por municipio o zona:

Municipio	Valor (milímetros)
Guasca	18,0
Cajicá	6,1
Bogotá D.C.	4,9
Tocancipá	4,8
Zipaquirá	4,2
Sesquilé	3,4
Tabio	3,1
La Calera	2,9
Nemocón	2,3
Soacha	2,3

#### ¿QUÉ PASÓ?:

Predominó el tiempo seco a lo largo de la cuenca, se evidenciaron lluvias moderadas en la parte alta, acompañadas de lloviznas de variada intensidad en la parte alta y media.

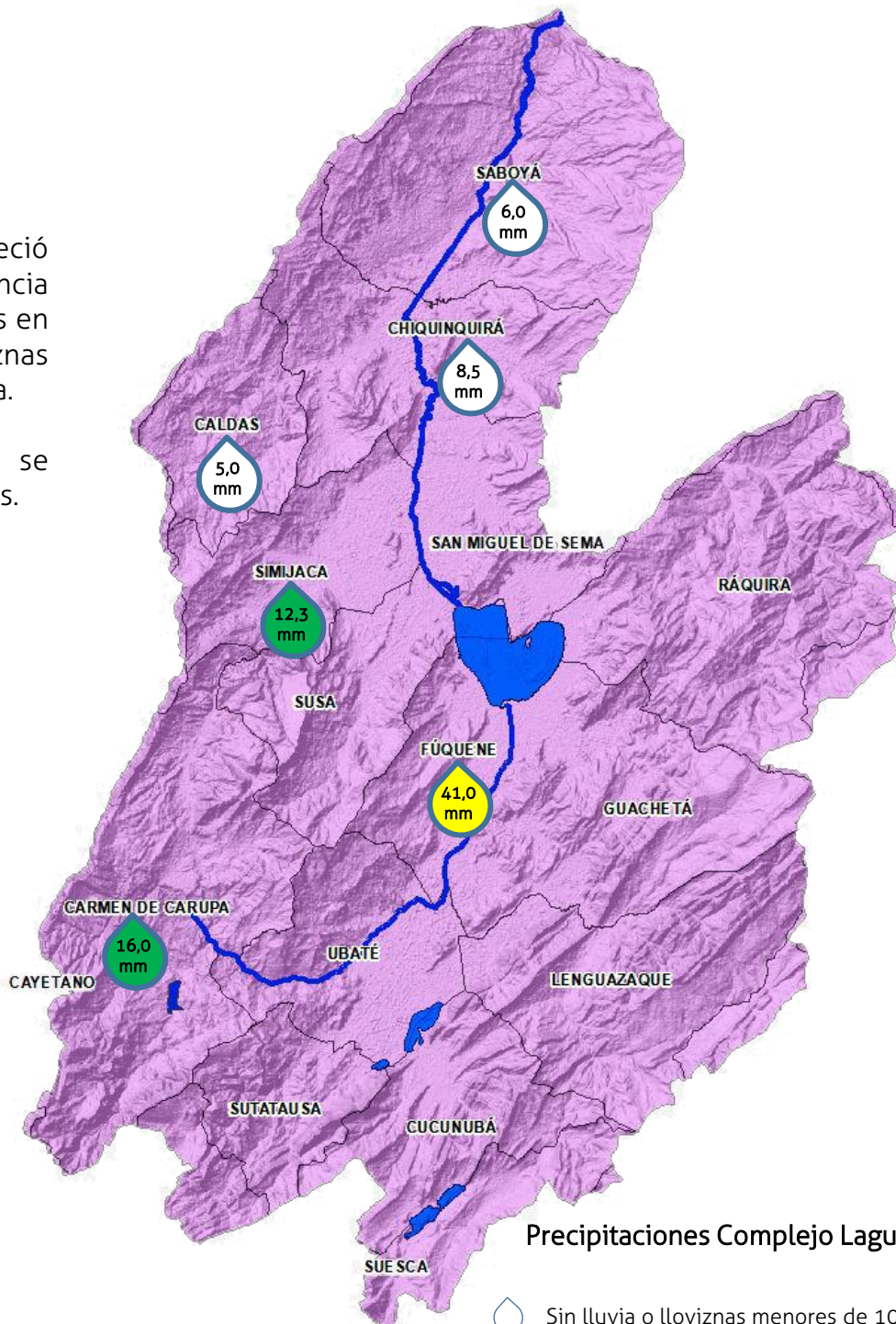
**AHORA:** En este momento se registran lloviznas ligeras en la zona.

## Complejo Lagunar Fúquene, Cucunubá y Palacio

### ¿QUÉ PASÓ?:

En el complejo lagunar prevaleció el tiempo húmedo, con presencia de lluvias intensas y moderadas en la parte media, así como lloviznas variadas en la parte alta y media.

**AHORA:** En este momento se mantienen las condiciones secas.



Precipitaciones Complejo Lagunar

- Sin lluvia o lloviznas menores de 10 mm
- Lluvias entre 10 y 29 mm
- Lluvias entre 30 y 59 mm
- Lluvias entre 60 y 89 mm
- Lluvias iguales o mayores a 90 mm

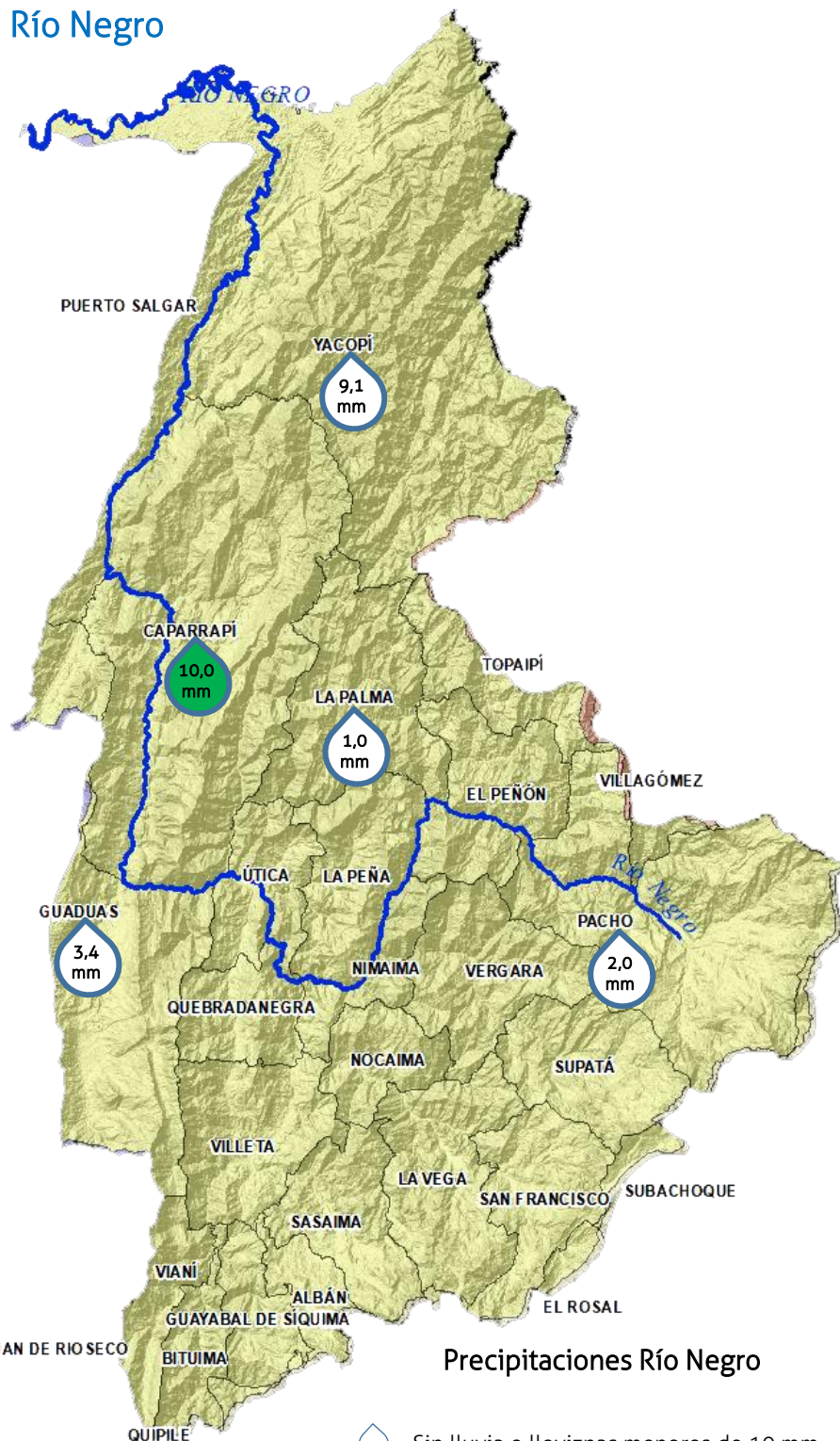
COMPLEJO LAGUNAR	
A continuación se presenta el reporte por municipio:	
Municipio	Valor (milímetros)
Fúquene	41,0
Carmen de Carupa	16,0
Simijaca	12,3
Chiquinquirá	8,5
Saboyá	6,0
Caldas	5,0

## Río Negro

### ¿QUÉ PASÓ?:






Imperó el tiempo seco en la cuenca, se registraron lluvias moderadas y lloviznas variadas.

**AHORA:** En este momento no se registran precipitaciones en el área.








RÍO NEGRO 	
A continuación se presenta el reporte por municipio:	
Municipio	Valor (milímetros)
Caparrapí	10,0
Yacopí	9,1
Guaduas	3,4
Pacho	2,0
La Palma	1,0

Precipitaciones Río Negro

-  Sin lluvia o lloviznas menores de 10 mm
-  Lluvias entre 10 y 29 mm
-  Lluvias entre 30 y 59 mm
-  Lluvias entre 60 y 89 mm
-  Lluvias iguales o mayores a 90 mm

## Río Garagoa

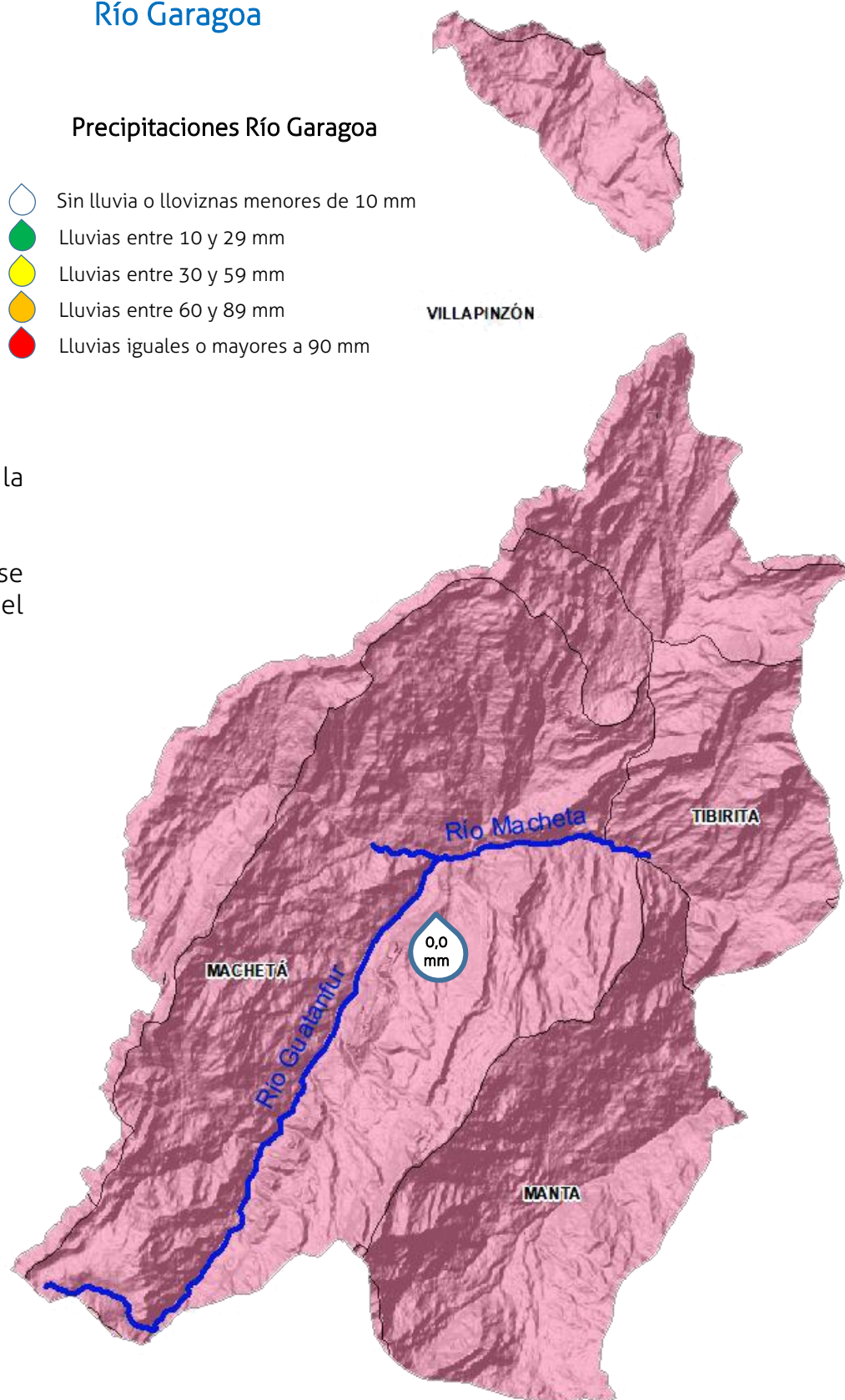
### Precipitaciones Río Garagoa

-  Sin lluvia o lloviznas menores de 10 mm
-  Lluvias entre 10 y 29 mm
-  Lluvias entre 30 y 59 mm
-  Lluvias entre 60 y 89 mm
-  Lluvias iguales o mayores a 90 mm

### ¿QUÉ PASÓ?:

Primó el tiempo seco a lo largo de la cuenca.

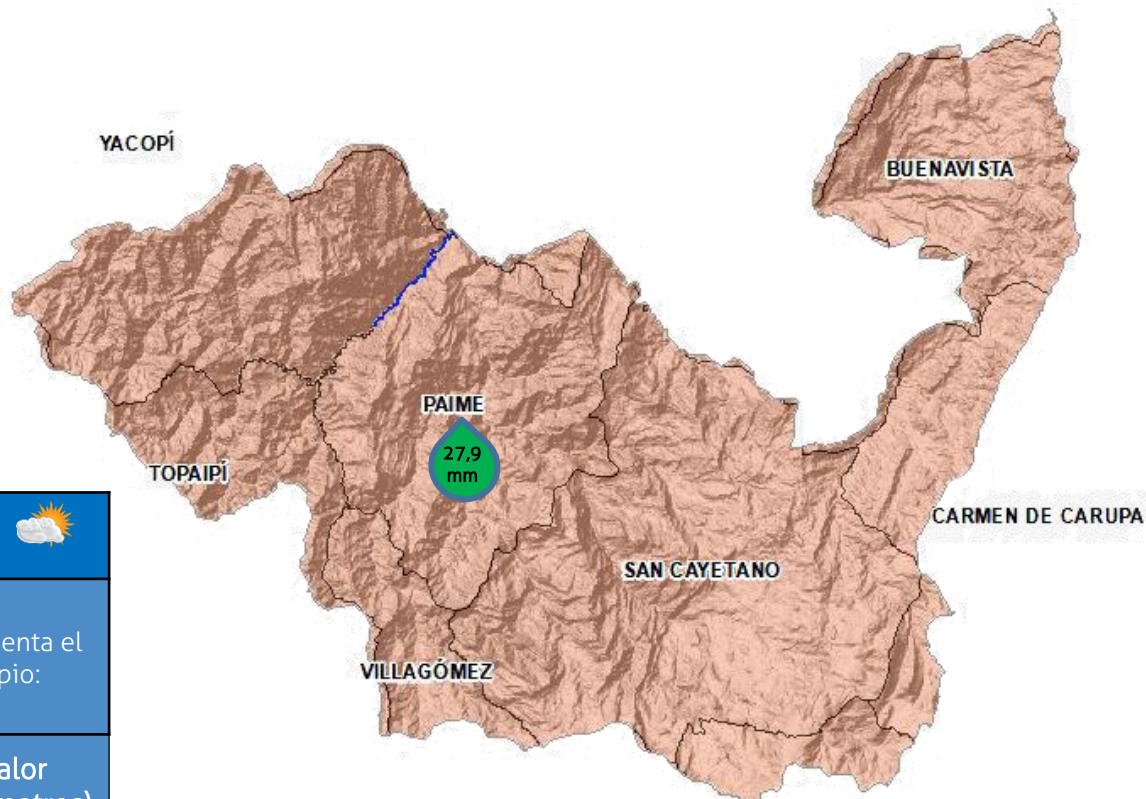
**AHORA:** En este momento no se evidencian precipitaciones en el entorno.



## Río Minero

### Precipitaciones Río Minero

- Sin lluvia o lloviznas menores de 10 mm
- Lluvias entre 10 y 29 mm
- Lluvias entre 30 y 59 mm
- Lluvias entre 60 y 89 mm
- Lluvias iguales o mayores a 90 mm



RÍO MINERO	
A continuación se presenta el reporte por municipio:	
Municipio	Valor (milímetros)
Paime	27,9

### ¿QUÉ PASÓ?:

Predominó el tiempo seco en la cuenca, con registro de lluvias moderadas.

**AHORA:** En este momento se mantienen las condiciones secas.



## Cuenca vertiente río Magdalena

### ¿QUÉ PASÓ?:

Prevaleció el tiempo seco a lo largo de la cuenca.

**AHORA:** En este momento prevalecen las condiciones secas en la región.



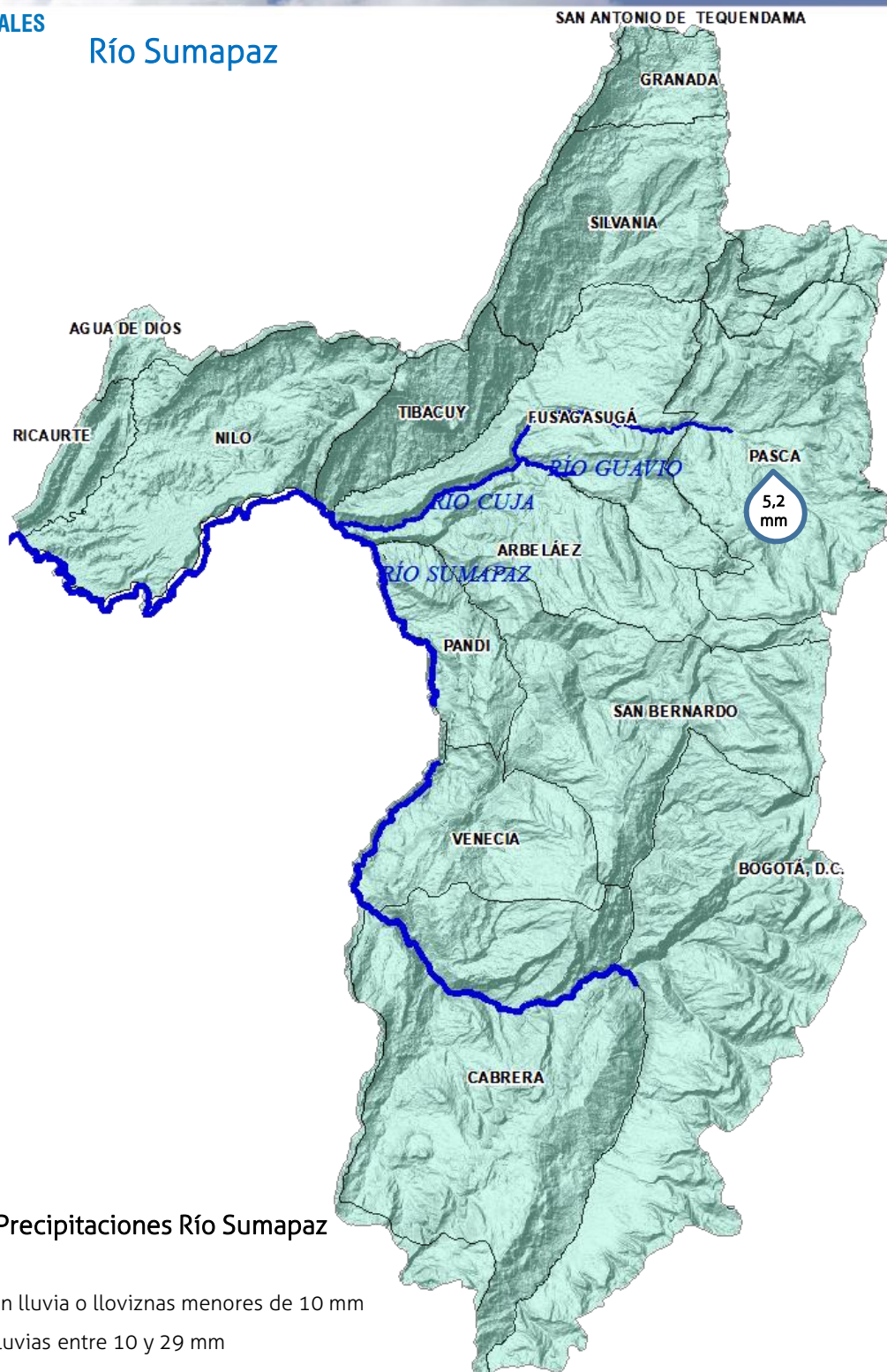


## Río Sumapaz

### ¿QUÉ PASÓ?:

Imperó el tiempo seco en la cuenca, con registro de lloviznas puntuales.

**AHORA:** En este momento no se reportan precipitaciones en la zona.



Precipitaciones Río Sumapaz

- Sin lluvia o lloviznas menores de 10 mm
- Lluvias entre 10 y 29 mm
- Lluvias entre 30 y 59 mm
- Lluvias entre 60 y 89 mm
- Lluvias iguales o mayores a 90 mm

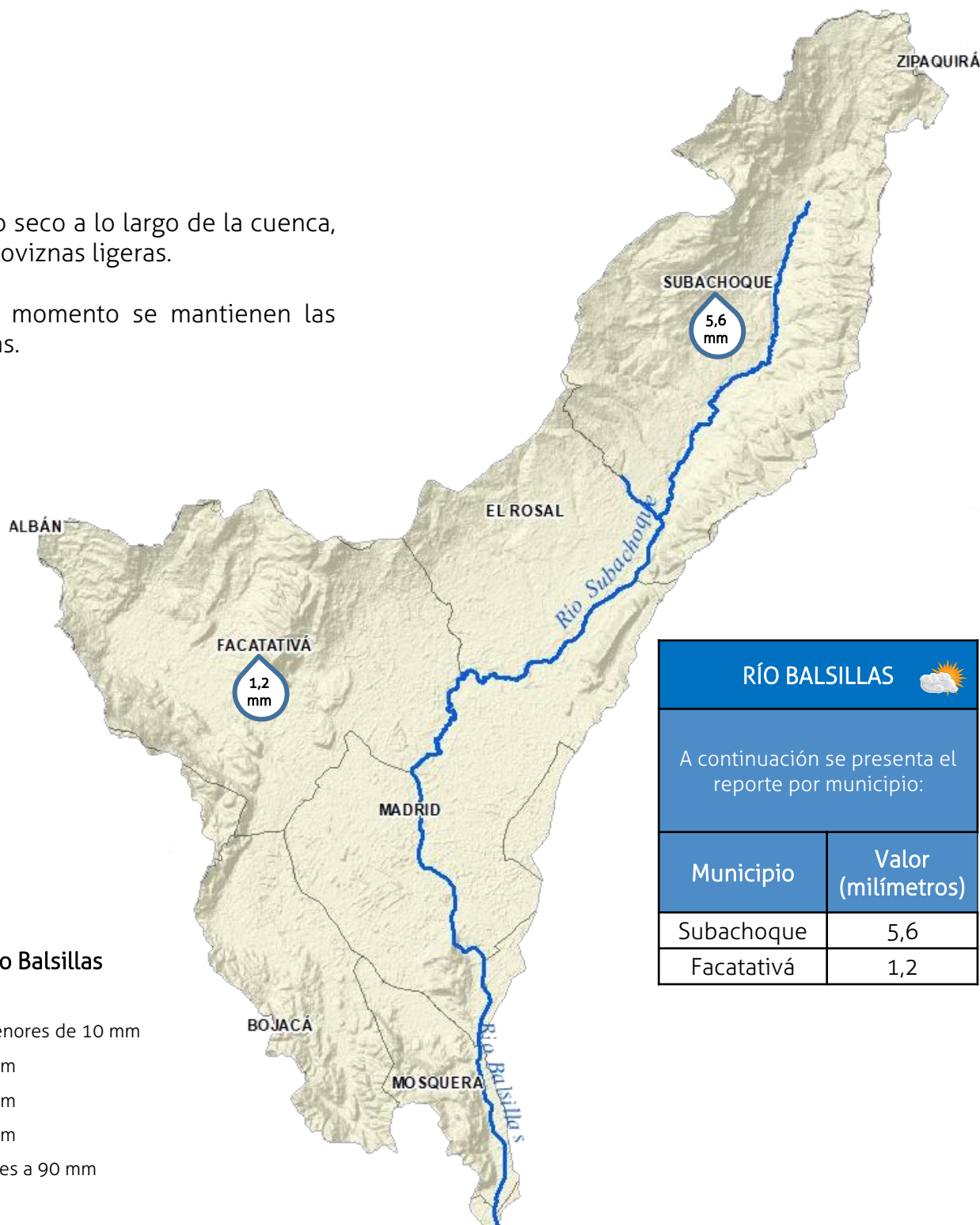
RÍO SUMAPAZ	
A continuación se presenta el reporte por municipio:	
Municipio	Valor (milímetros)
Pasca	5,2

## Río Balsillas

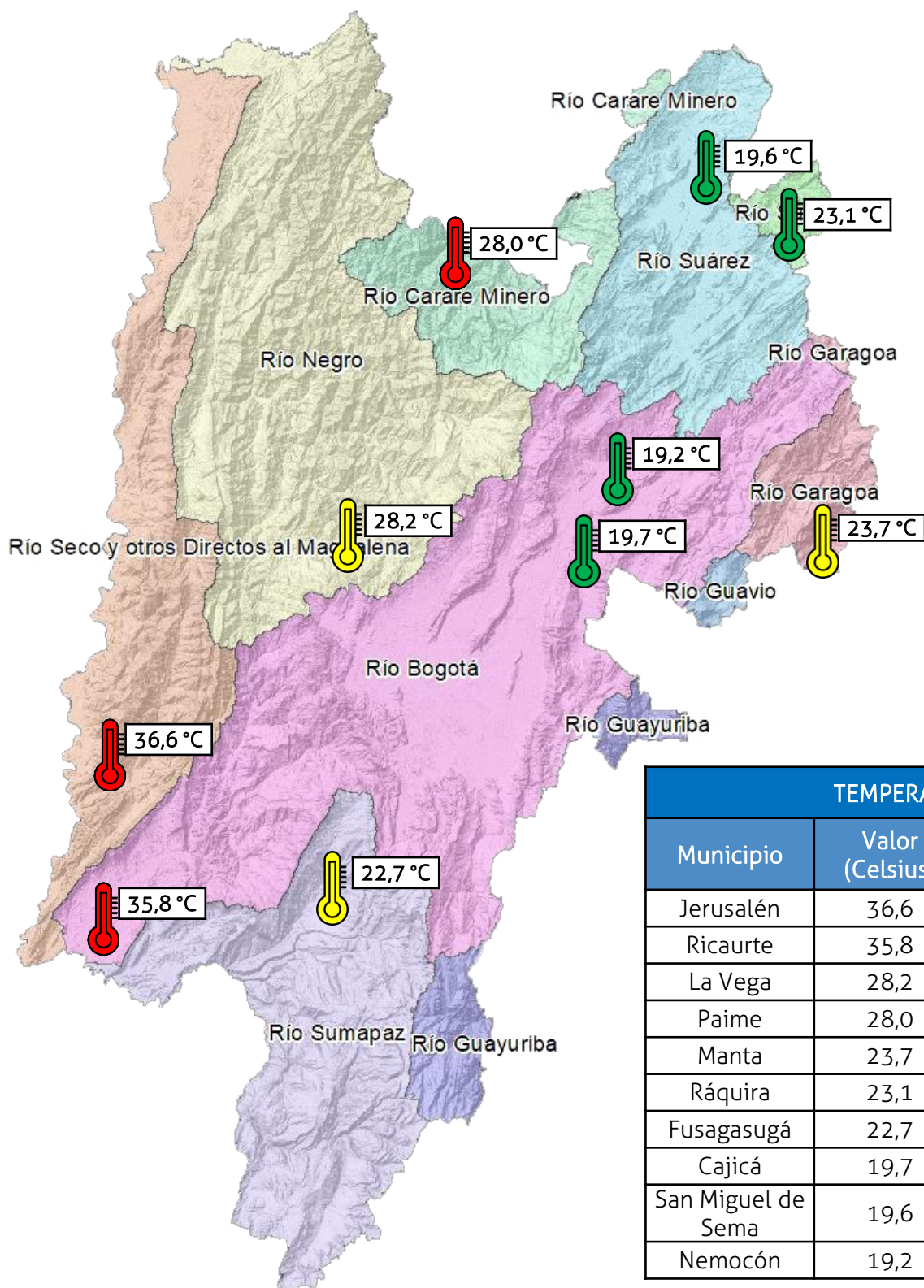
### ¿QUÉ PASÓ?:

Imperó el tiempo seco a lo largo de la cuenca, con registro de lloviznas ligeras.

**AHORA:** En este momento se mantienen las condiciones secas.



## Temperaturas máximas Jurisdicción CAR últimas 24 horas



## CONÉCTESE CON LA CAR



Corporación Autónoma  
Regional de Cundinamarca - CAR



@car\_cundi



@car\_cundi



Corporación Autónoma  
Regional de Cundinamarca

Corporación Autónoma Regional de Cundinamarca - CAR  
Dirección de Recursos Naturales - DRN  
Centro Regional de Monitoreo Hidrológico y del Clima

Correo electrónico: [hidromonitoreo@car.gov.co](mailto:hidromonitoreo@car.gov.co)  
Av. Esperanza No. 62-49 Costado Esfera - Pisos 6 y 7  
Bogotá D.C.  
Teléfono: 580 1111 - Ext: 1924