

Boletín Diario de Hidrología y Meteorología, jurisdicción CAR

Número 139, 26 de Junio de 2016

ESTADO GENERAL DE NIVELES Y CAUDALES ÚLTIMAS 24 HORAS.

ESTADO GENERAL DE LLUVIAS ÚLTIMAS 24 HORAS

En la cuenca del Río Bogotá se presentaron lluvias y lloviznas aisladas con un predominio de tiempo húmedo en la cuenca.

Precipitaciones Cuenca del Río Bogotá

Cuenca alta:

Se presentaron lluvias en Guasca (26.1 mm), La Calera (Paramo de Chingaza 20.9 mm), Chocontá (14.6 mm), Zipaquirá (14.0 mm), Villapinzón (12.6 mm). Y lloviznas en Suesca (5.4 mm), Nemocon (4.1 mm). Con un predominio de tiempo húmedo en la cuenca.

Cuenca media:

Se presentaron lloviznas en Subachoque (8.7 mm) y Cajicá (4.6 mm). Con predominio de tiempo húmedo en la cuenca.

Cuenca baja:

Se presentaron lloviznas en Ricaurte (7.0 mm), Viotá (7.0 mm), Zipacón (6.1 mm). Con Predominio de tiempo húmedo en la cuenca.

El siguiente es el resumen de los principales registro de niveles y precipitaciones de la Jurisdicción CAR.

Cuenca del río Bogotá

Para el día de hoy se observa:

- **Saucio (Chocontá):** 0.73 m (Caudal 2.47 m³/s), Descendente.
- **Santa Rosita (Suesca):** 0.73 m (Caudal 5.17 m³/s), Descendente.
- **Puente Florencia (Gachancipá):** 2.14 m (Caudal 6.18 m³/s), Ascendente.
- **Puente Tocancipá (Tocancipá):** 2.42 m (Caudal 6.40 m³/s), Ascendente.
- **Puente Vargas (Cajicá):** 2.90 m (Caudal 7.95 m³/s), Ascendente.
- **Puente Virgen (Cota):** 1.90 m (Caudal 9.09 m³/s), Descendente.
- **Puente Cundinamarca (Funza):** 1.12 m (Caudal 19.19 m³/s), Descendente.
- **Alicachín (Soacha):** Caudal 39.37 m³/s, Descendente.

ESTADO GENERAL DE LLUVIAS ÚLTIMAS 24 HORAS

En la cuenca del Río Suarez y Río Negro se presentaron lloviznas aisladas con predominio de tiempo húmedo.

Precipitaciones Cuenca del Río Suarez:

Cuenca alta:

Se presentaron lloviznas aisladas en Lenguazaque (7.9 mm), Ubate (2.5 m), Carmen de Carupa (2.1). Con predominio de tiempo húmedo en la cuenca.

Cuenca media:

Se presentaron lluvias en Guachetá (12.3 mm). Y lloviznas en Carmen de Carupa (4.6 mm). Con predominio de tiempo seco en la cuenca.

Precipitaciones Cuenca del Río Negro:

Se registraron lloviznas aisladas en Pacho (8.3 mm). Con predominio de tiempo seco en la cuenca.

Cuenca de la laguna de Fúquene y Río Suárez

Para el día de hoy se observa:

- **La Boyera, (Río Ubaté):** 0.29 m, (Caudal 0.23 m³/s), Descendente.
- **La Balsa, (Río Lenguazaque):** 1.74 m (Caudal 1.97 m³/s), Ascendente.
- **Puente Merchán (Saboya):** 1.57 m (Caudal 3.38 m³/s), Descendente.
- **Ticha María (Guachetá):** 1.44 m, (Caudal 3.01 m³/s), Descendente.
- **Laguna de Fúquene:** 0.42 m (Cota 2538.14 m.s.n.m); Estable.

Cuenca del río Sumapaz:

Se evidencia una tendencia descendente en el nivel de la cuenca.

Puente Rojo: 0.71 Caudal (2.512 m³/s), Descendente.

ESTADO GENERAL DE LLUVIAS ÚLTIMAS 24 HORAS

En la cuenca del Río Sumapaz y Río Garagoa se presentaron lloviznas aisladas y ligeras, predominando el tiempo seco. En la cuenca del Río Garagoa se evidencio predominio de tiempo seco.

Precipitaciones Cuenca Río Sumapaz:

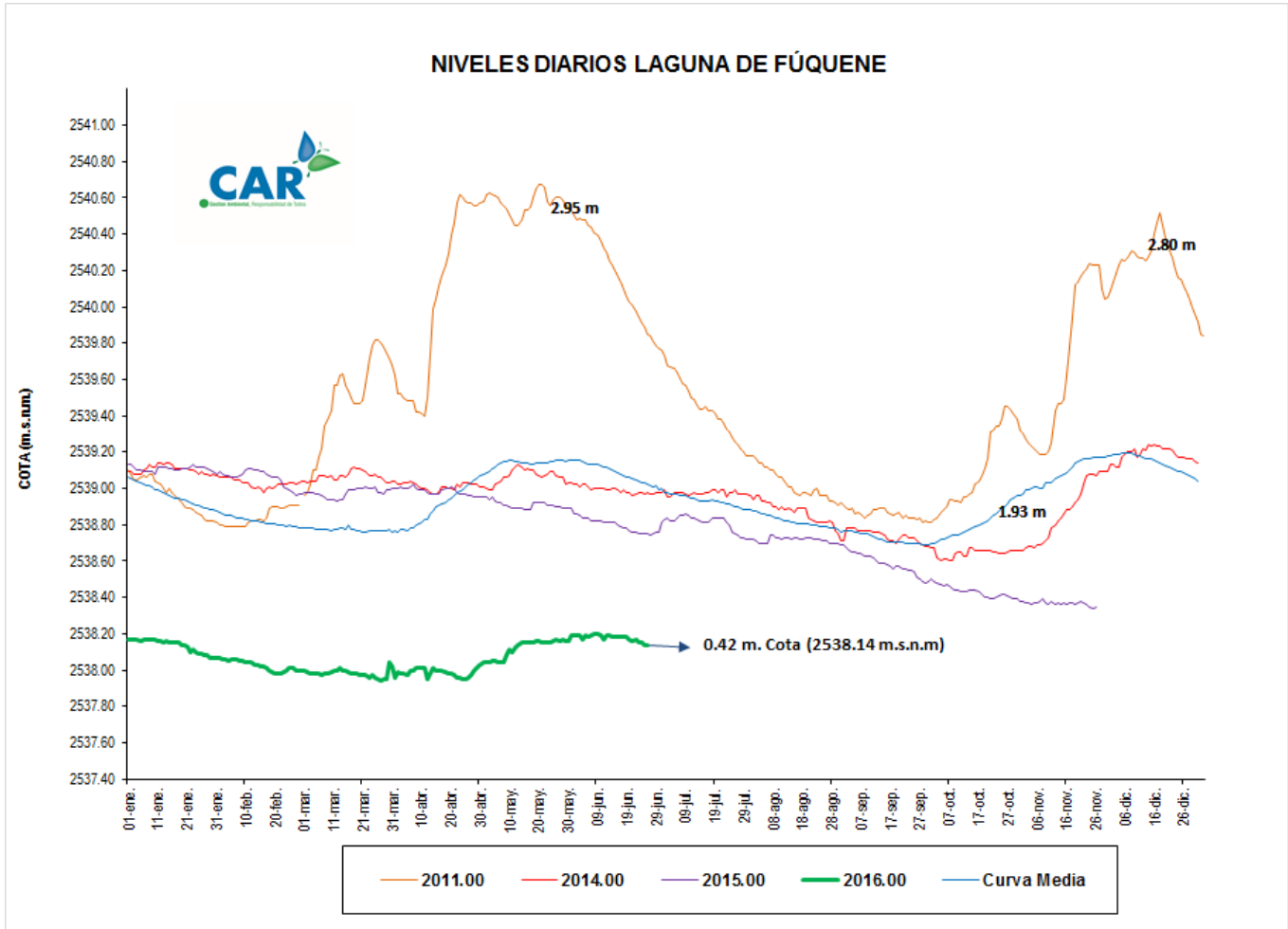
Se presentaron lloviznas en Cabrera (4.7 mm), Sumapaz (4.0 mm), Fusagasugá (3.8 mm), Nilo (3.0 mm). Con predominio de tiempo húmedo en la cuenca.

Precipitaciones Cuenca Río Garagoa:

Se presentaron lluvias en Municipio de Manta (13.2 mm), Predominio de tiempo húmedo en la cuenca.

LAGUNA DE FÚQUENE.

La Laguna de Fúquene registra un nivel estable con respecto al día de ayer; su nivel es 0.42 m, su Cota es de 2538.14 (m.s.n.m.).



SISTEMAS REGULADOS

El día de hoy para el agregado norte la descarga se presenta con un valor de 7.00 (m³/s); mientras que la apertura del sistema Chingaza se encuentra en 18.75 (m³/s).

ESTADO GENERAL DE LOS SISTEMAS REGULADOS

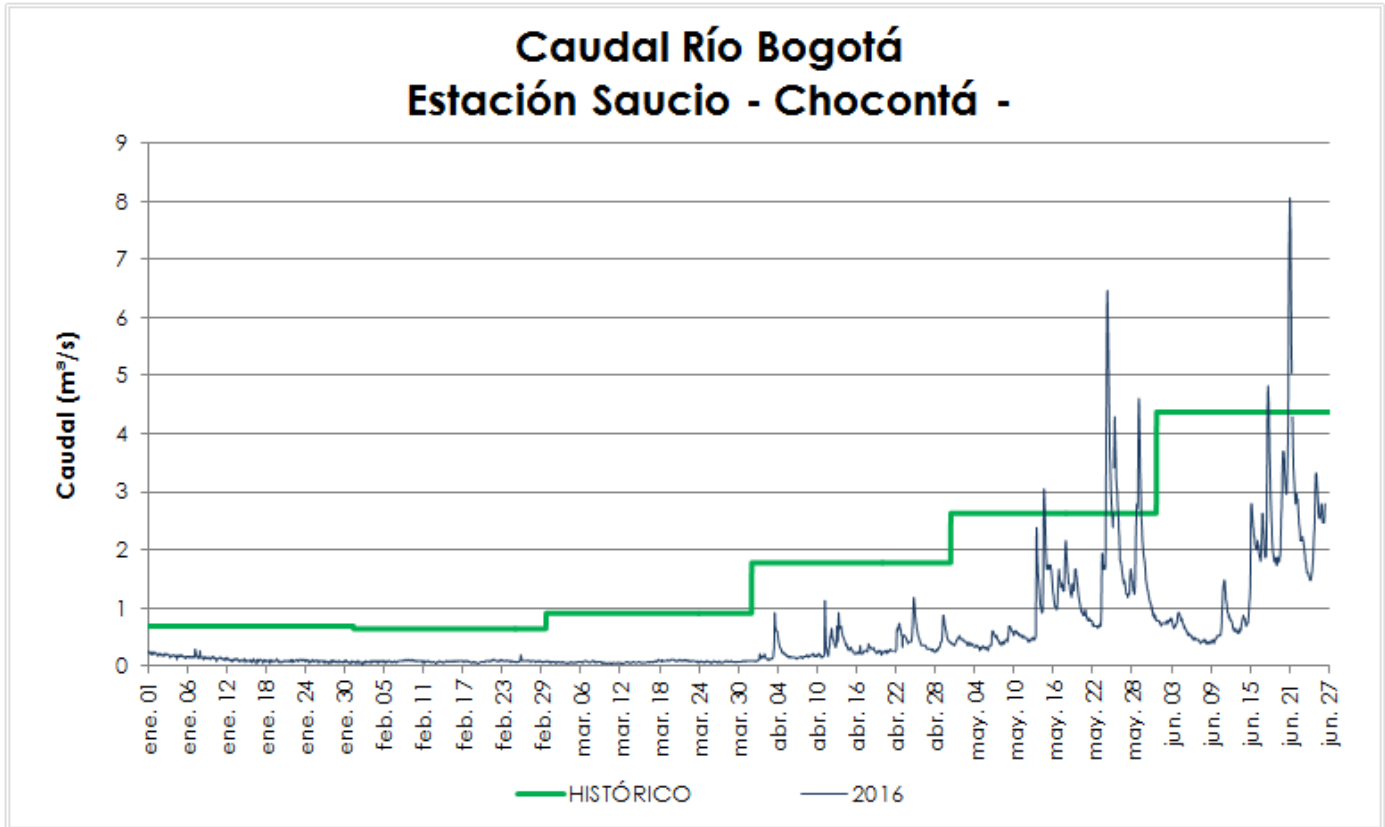
EMBALSE	CAPACIDAD (Mm ³)	VOLUMEN A LA FECHA (Mm ³)	ESTADO (%)	DESCARGA (m ³ /s)	CAPACIDAD DE RELUACIÓN (Mm ³)	TENDENCIA
Neusa	117.0	77.541	66%	1.00	39.46	ESTABLE
Sisga	90.00	40.382	45%	3.00	49.62	ASCENDENTE
Tominé	658.0	201.707	31%	3.00	456.29	ASCENDENTE
TOTAL AGREGADO NORTE	865.0	319.630	37%	7.00		ASCENDENTE
Chuza	218.6	140.480	64%	18.53	78.07	ASCENDENTE
San Rafael	67.620	56.510	84%	0.22	11.11	ASCENDENTE
TOTAL SISTEMA CHINGAZA	286.2	196.990	69%	18.75		ASCENDENTE
Hato	12.700	6.734	53%	0.20	4.73	ASCENDENTE

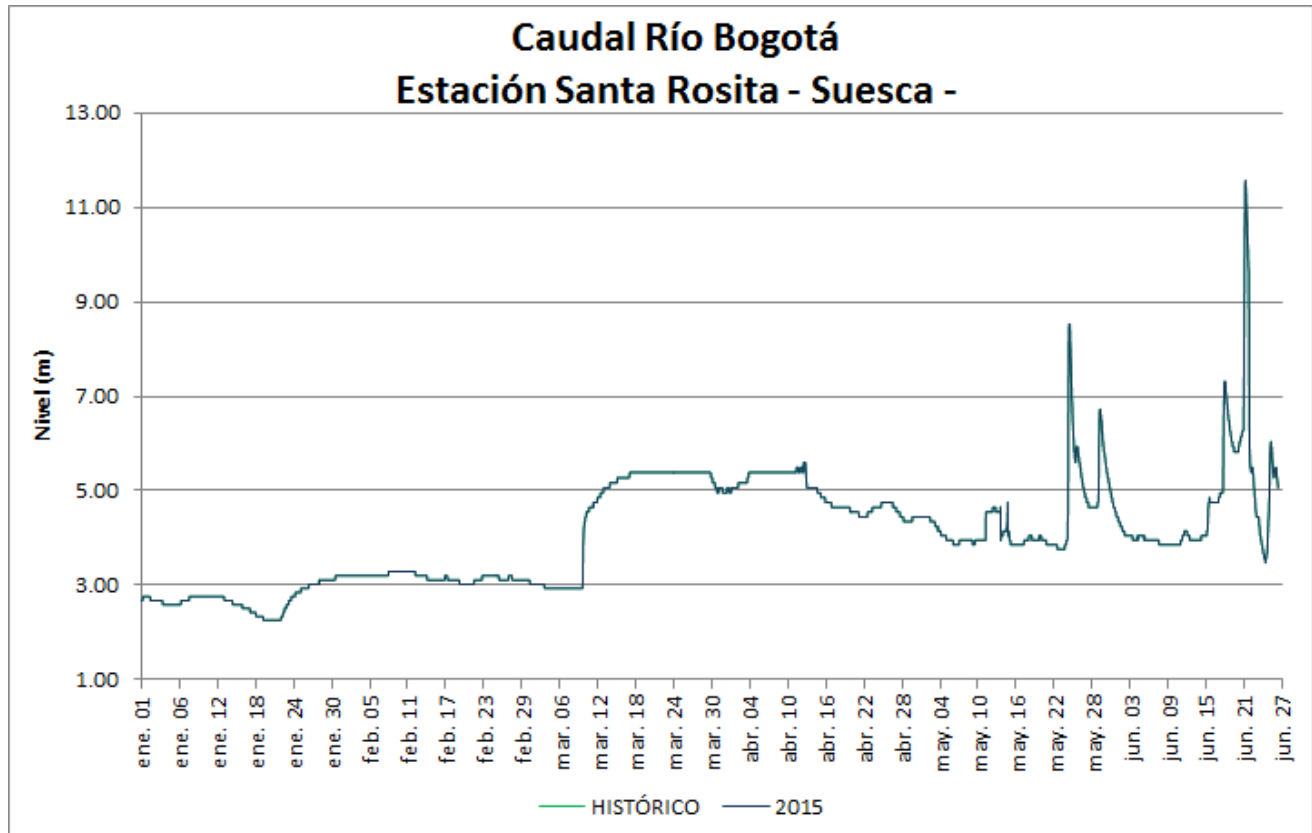
Fecha: JUNIO 26 de 2016 a las 12:00 Pm.

PRONÓSTICO PARA EL DÍA DE HOY

De acuerdo al IDEAM: “En horas de la mañana se espera cielo mayormente cubierto No se descartan algunas lloviznas en zonas de la ciudad. En horas de la tarde cielo entre parcial ha mayormente cubierto con probabilidad de precipitaciones dispersas. En horas de la noche cielo parcialmente cubierto, en algunas zonas de la capital se estiman lloviznas dispersas.”

GRÁFICAS DE NIVELES Y CAUDALES





GRÁFICAS DE EMBALSES

