

Boletín Diario de Hidrología y Meteorología, jurisdicción CAR

Número 019, 10 de Marzo de 2015

ESTADO GENERAL DE LLUVIAS DE LAS ÚLTIMAS 24 HORAS

Con un cielo
parcialmente nublado
se registró clima
mayormente seco, en la
Jurisdicción CAR.

Precipitaciones

Cuenca del Río Bogotá

Cuenca alta

Clima semi-húmedo, con precipitaciones ligeras en los municipios de Chocontá (3 mm), Villapinzón (2.7 mm), La Calera (5.1mm) y Nemocon (0.5mm).

Cuenca media

Sin mayor presencia de lluvias en la cuenca; con excepción de un leve rocío en Bogotá D.C (1 mm)

Cuenca baja

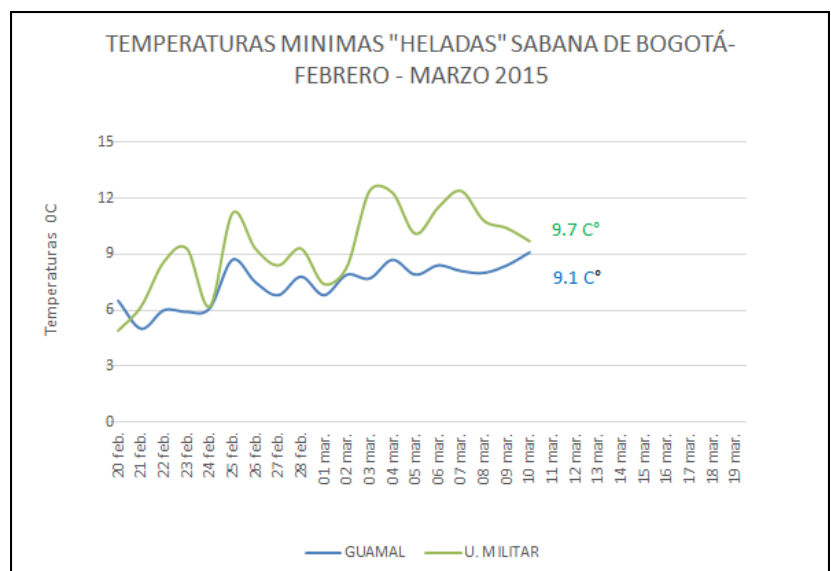
Sin registro de lluvias representativas en la cuenca.

Estado general de niveles y caudales últimas 24 horas.

Cuenca del río Bogotá

La Red Car se permite informar que el día de ayer hubo cierre del Embalse Tominé y quedó en 6 m³/s; al igual hubo cambio de apertura en el embalse del Sisga quedo en 7 m³/s; los niveles y caudales naturales muestran tendencia al descenso.

- **Saucio (Chocontá):** 0.36 m (Caudal 0.39 m³/s), estable.
- **Puente Florencia (Gachancipá):** 2.39 m (Caudal 8.31 m³/s), al descenso.
- **Tocancipá (Tocancipá):** 2.51 m (Caudal 7.51 m³/s), al descenso.
- **Puente Cundinamarca (Funza):** 0.89 m (pendiente por obras de mantenimiento del Río Bogotá), al descenso.



ESTADO GENERAL DE LLUVIAS DE LAS ÚLTIMAS 24 HORAS

Para la cuenca del Río Suárez y el Río Negro; no hubo registro de precipitaciones importantes.

Precipitaciones

Cuenca del Río Suarez

Cuenca alta

Mínimo registro de lluvias aunque el cielo estuvo muy nublado; solo se presentó precipitación en el municipio de Lenguazaque (0.6mm).

Cuenca media

Clima mayormente seco; con registro de lluvias aisladas en el municipio de Guachetá (1.2mm).

Cuenca del Río Negro

Clima mayormente seco.

Otras cuencas

Se registraron lloviznas aisladas en el municipio de Manta (1 mm) cuenca del Río Machetá y en el municipio de Sumapaz (1 mm).

Cuenca de la laguna de Fúquene y río Suárez

Los niveles de la cuenca del Rio Ubaté muestran ligeros cambios proporcionales a las lluvias de las últimas 24 horas.

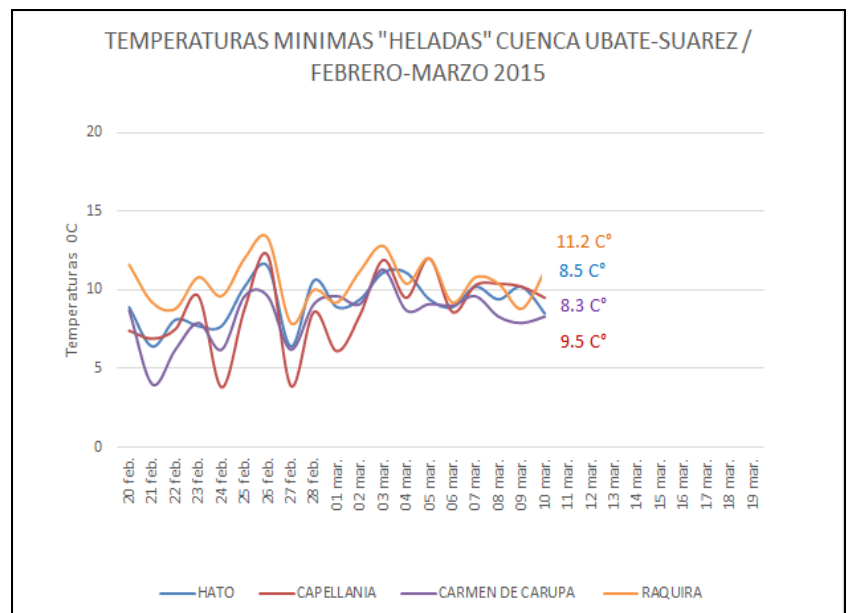
- **La Boyera, (Río Ubaté):** 0.46 m, (Caudal 0.80 m³/s), al ascenso.
- **Boquerón, (Lenguazaque):** 0.74 m (Caudal 0.06 m³/s), al descenso.
- **Río Suárez (Saboyá):** 1.35 m (Caudal 2.25 m³/s), al ascenso.
- **Laguna de Fúquene:** 1.22 m (Cota 2538.94 m.s.n.m); descendió frugalmente.

Cuenca del río Sumapaz

Puente Rojo, río Cuja (Fusagasugá): 0.48 m (Caudal 0.54 m³/s), al descenso.

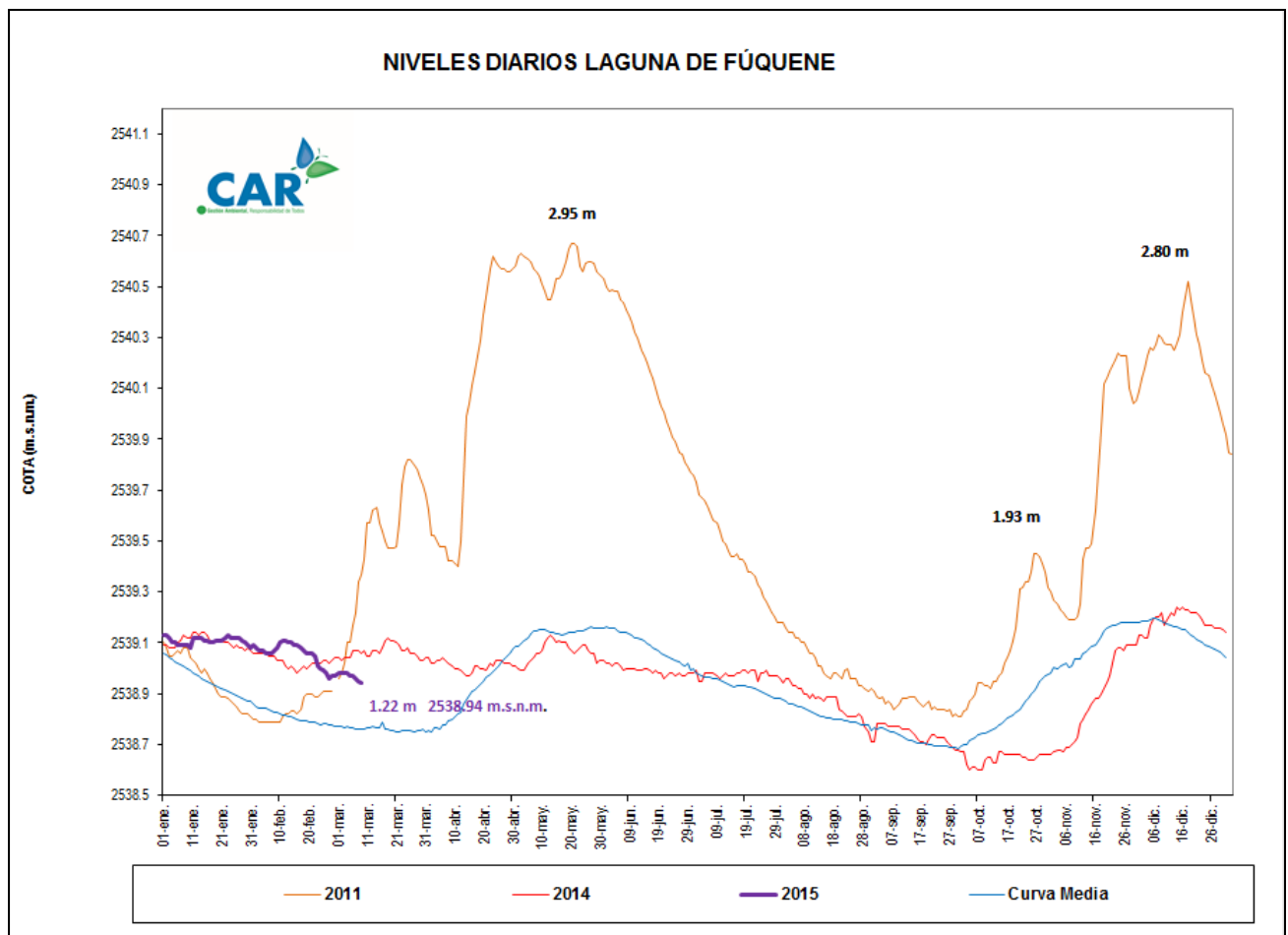
Cuenca del río Negro

Paso de Rejo, río Negro (Nimaima): 1,20 m (Caudal 9.00 m³/s), al descenso.



LAGUNAS

La Laguna de Fúquene continua con un ligero descenso; está en 1.22 m. (2538.94 m.s.n.m.)



ESTADO GENERAL DE LOS SISTEMAS REGULADOS

Se solicitó apertura de la descarga en el embalse de Sisga quedó en 7 m³/S; de igual manera se solicitó cerrar la descarga del embalse del Tominé quedó en 6 m³/S ; por lo tanto el nivel de apertura de descarga para el agregado norte cambio a 14 m³/S; los embalses continúan con su tendencia al descenso; con excepción del embalse del Neusa que se encuentra estable.

ESTADO GENERAL DE LOS SISTEMAS REGULADOS

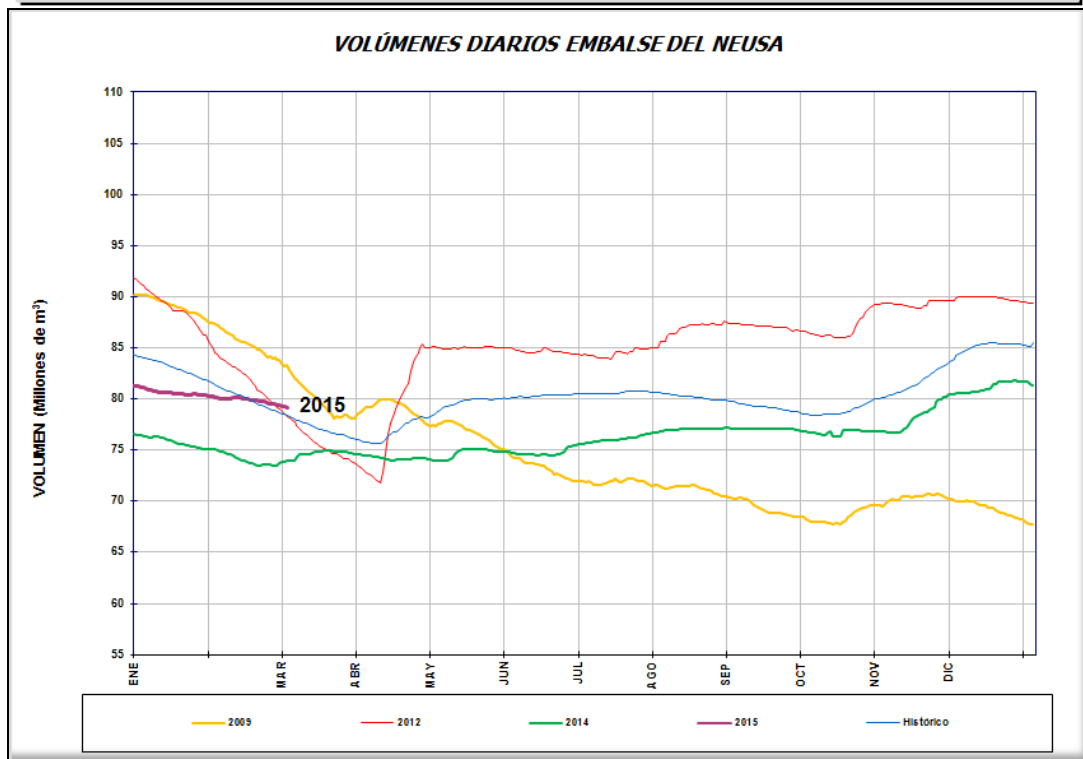
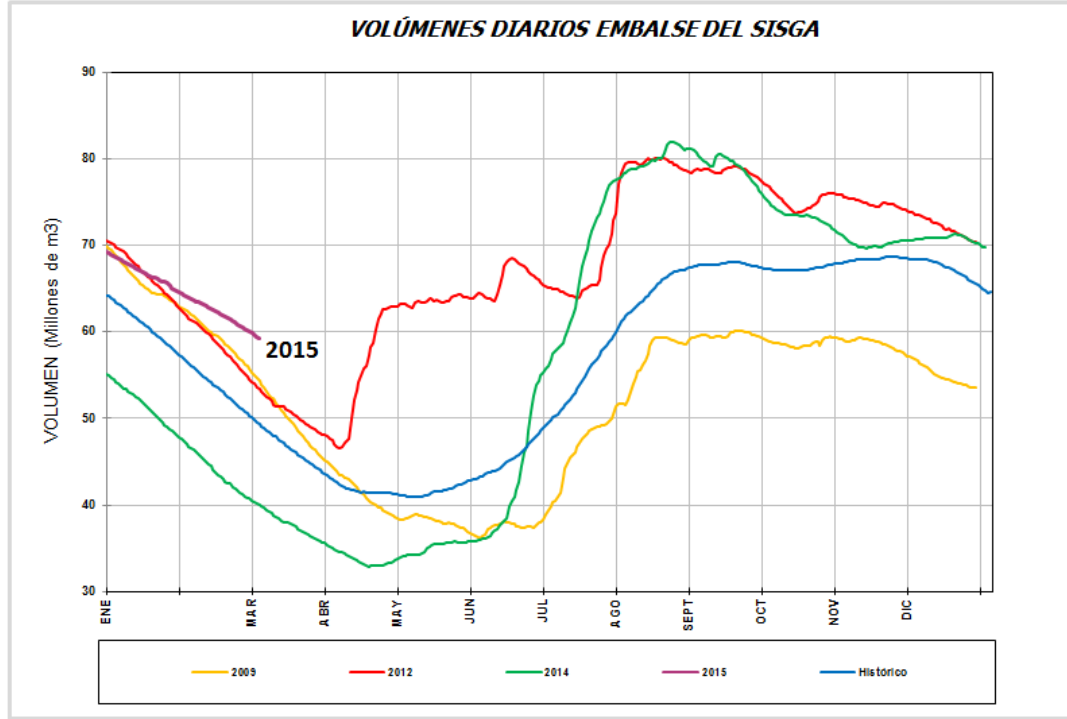
EMBALSE	VOLUMEN UTIL (Mm ³)	VOLUMEN A LA FECHA (Mm ³)	ESTADO (%)	DESCARGA (m ³ /s)	VOLUMEN DISPONIBLE (Mm ³)	TENDENCIA
Neusa	117.0	79.019	68%	1.00	78.02	ESTABLE
Sisga	90.0	58.305	65%	7.00	53.31	DESCENDENTE
Tominé	658.0	329.610	50%	6.00	314.61	DESCENDENTE
Total		466.934	61%	14.0	445.93	ASCENDENTE
Chuza	218.6	104.830	48%	11.44	59.43	DESCENDENTE
San Rafael	64.3	63.150	98%	1.00	56.65	DESCENDENTE
Total		167.980	73%	12.44	116.08	ESTABLE
Hato	12.7	8.376	66%	0.40	6.38	DESCENDENTE

Fecha: MARZO 10 de 2015 a las 7:00am

PRONÓSTICO DEL CLIMA PARA EL DÍA DE HOY

De acuerdo al IDEAM para el día de hoy, "Cielo parcialmente nublado, con lloviznas intermitentes en especial al Nororiente de la ciudad y de la sabana "

GRÁFICAS DE EMBALSES



GRÁFICAS DE NIVELES CUENCA DEL RÍO BOGOTÁ

