

BOLETÍN METEOROLÓGICO JURISDICCIÓN - CAR

DIRECCIÓN DE RECURSOS NATURALES

27 Abril 2024
2: 00 p. m.

CONDICIONES ABRIL

Abril, hace parte de la primera temporada de lluvias. Debido a la alta probabilidad de la transición del Fenómeno El Niño a las condiciones neutrales y a la influencia de la Zona de Convergencia Inter Tropical, se esperan precipitaciones en la jurisdicción CAR con valores cercanos al promedio histórico.



No. 118



CONTENIDO



Condiciones meteorológicas.



Estado del tiempo y precipitaciones últimas 24 horas Jurisdicción CAR

Río Bogotá

Complejo Lagunar Fúquene, Cucunubá y Palacio

Río Negro

Río Garagoa

Río Minero

Cuenca vertiente río Magdalena

Río Sumapaz

Río Balsillas



Temperaturas máximas Jurisdicción CAR últimas 24 horas

Para consultar los boletines e informes hidrológicos anteriores lo puede hacer directamente aquí:



<https://www.car.gov.co/vercontenido/3687>

Condiciones meteorológicas

Para la evaluación del comportamiento de las lluvias monitoreadas durante las últimas **24 horas** y teniendo en cuenta potenciales afectaciones a la comunidad y sus bienes, con la siguiente referencia de niveles de aviso se hace la respectiva clasificación:

Nivel Verde

No existe ningún riesgo meteorológico ni se espera que el tiempo cause impactos significativos, aunque pueden tener un carácter menor o aislado.

Nivel Amarillo

No existe riesgo meteorológico para la población en general, aunque sí para alguna actividad concreta.

Recomendación: ESTÉ ATENTO. Manténgase informado de la predicción meteorológica del IDEAM más actualizada. Algunas actividades al aire libre pueden verse alteradas.

Nivel Naranja

Existe un riesgo meteorológico importante (fenómenos meteorológicos no habituales y con cierto grado de peligro para las actividades usuales).

Recomendación: ESTÉ PREPARADO. Tome precauciones y manténgase informado de la predicción meteorológica del IDEAM más actualizada. Las actividades habituales al aire libre pueden verse alteradas.

Nivel Rojo

El riesgo meteorológico es extremo (fenómenos meteorológicos no habituales de intensidad excepcional y con un nivel de riesgo para la población muy alto).

Recomendación: tome medidas preventivas y ACTÚE según las indicaciones de las autoridades. Manténgase informado de la predicción meteorológica del IDEAM más actualizada. Las actividades habituales pueden verse gravemente alteradas. No viaje salvo que sea estrictamente necesario.

Dato sin referencia de comparación.

Para consultar los boletines e informes hidrológicos anteriores lo puede hacer directamente aquí:








https://www.car.gov.co/monitoreo_hidrometeorologico

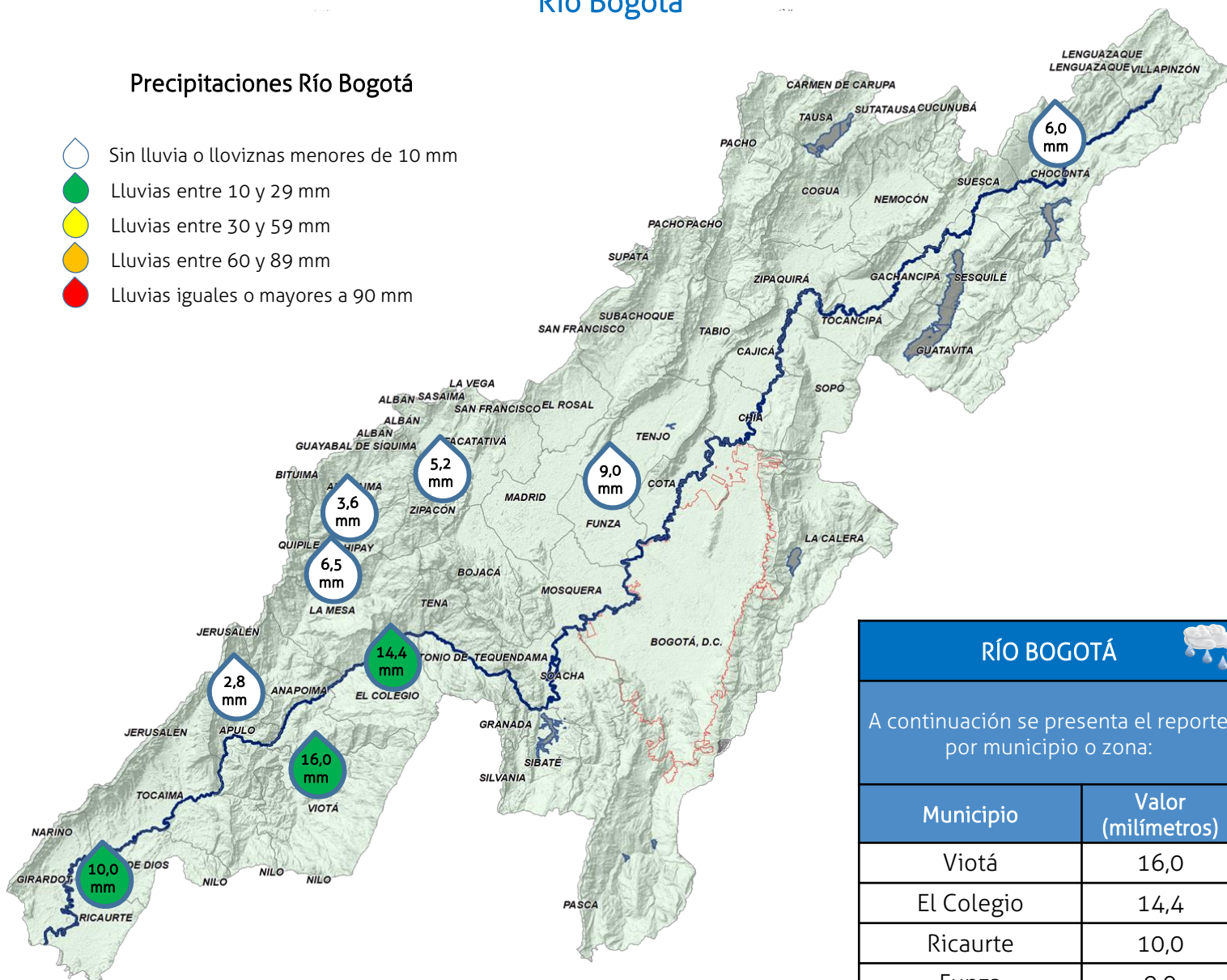
DIRECCIÓN DE RECURSOS NATURALES

Estado del tiempo y precipitaciones últimas 24 horas Jurisdicción CAR

Río Bogotá

Precipitaciones Río Bogotá

-  Sin lluvia o lloviznas menores de 10 mm
-  Lluvias entre 10 y 29 mm
-  Lluvias entre 30 y 59 mm
-  Lluvias entre 60 y 89 mm
-  Lluvias iguales o mayores a 90 mm



RÍO BOGOTÁ 	
A continuación se presenta el reporte por municipio o zona:	
Municipio	Valor (milímetros)
Viotá	16,0
El Colegio	14,4
Ricaurte	10,0
Funza	9,0
La Mesa	6,5
Chocontá	6,0
Zipacón	5,2
Cachipay	3,6
Apulo	2,8

¿QUÉ PASÓ?:

Predominó el tiempo húmedo a lo largo de la cuenca, con presencia de lluvias moderadas, en la parte baja, media, alta del río y lloviznas en la parte media y baja del mismo.

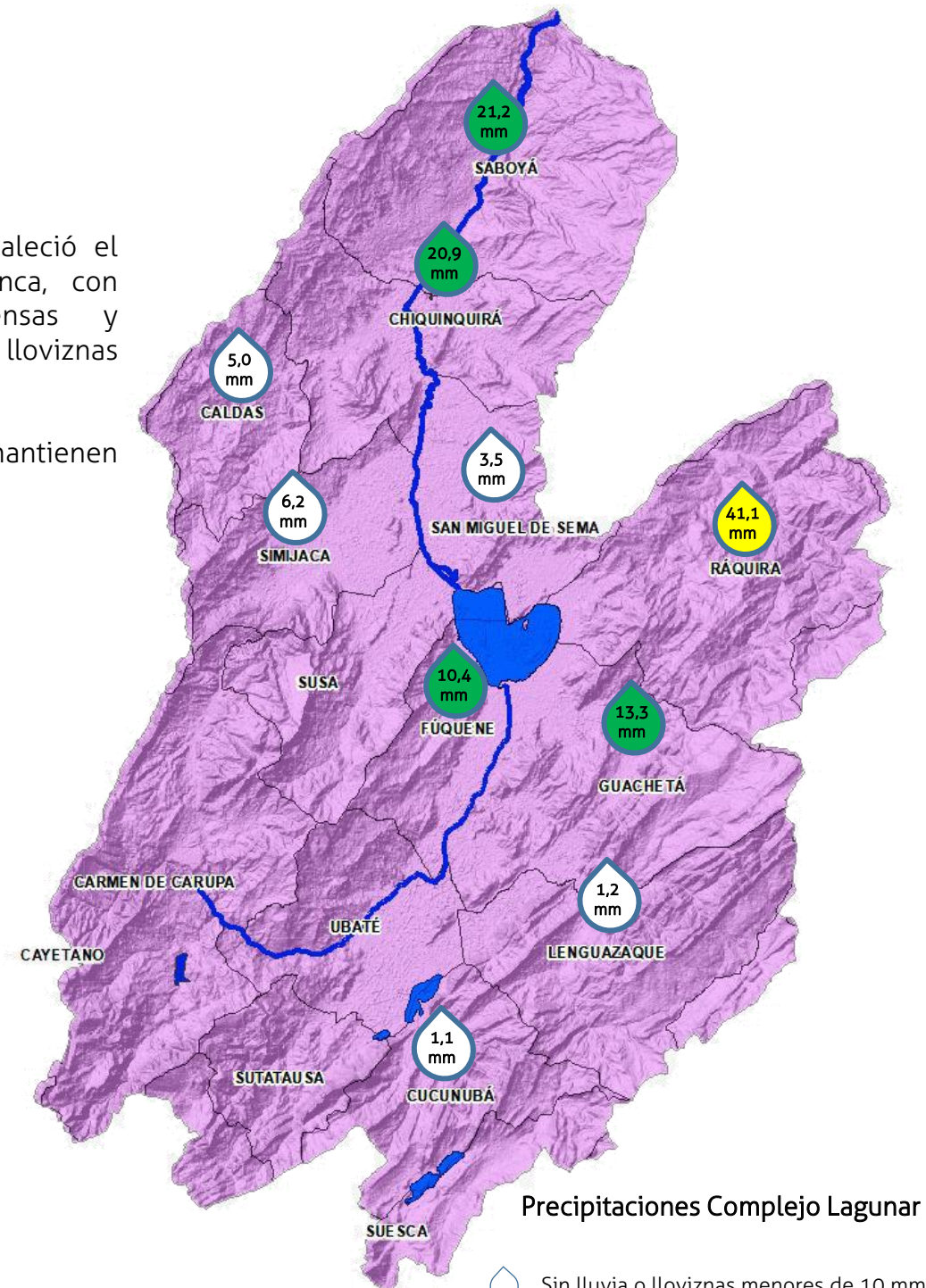
AHORA: En este momento no se reportan precipitaciones en la zona.



¿QUÉ PASÓ?:

En el complejo lagunar prevaleció el tiempo húmedo en la cuenca, con registro de lluvias intensas y moderadas, además de lloviznas puntuales.

AHORA: En este momento se mantienen las condiciones secas.



Precipitaciones Complejo Lagunar

- Sin lluvia o lloviznas menores de 10 mm
- Lluvias entre 10 y 29 mm
- Lluvias entre 30 y 59 mm
- Lluvias entre 60 y 89 mm
- Lluvias iguales o mayores a 90 mm

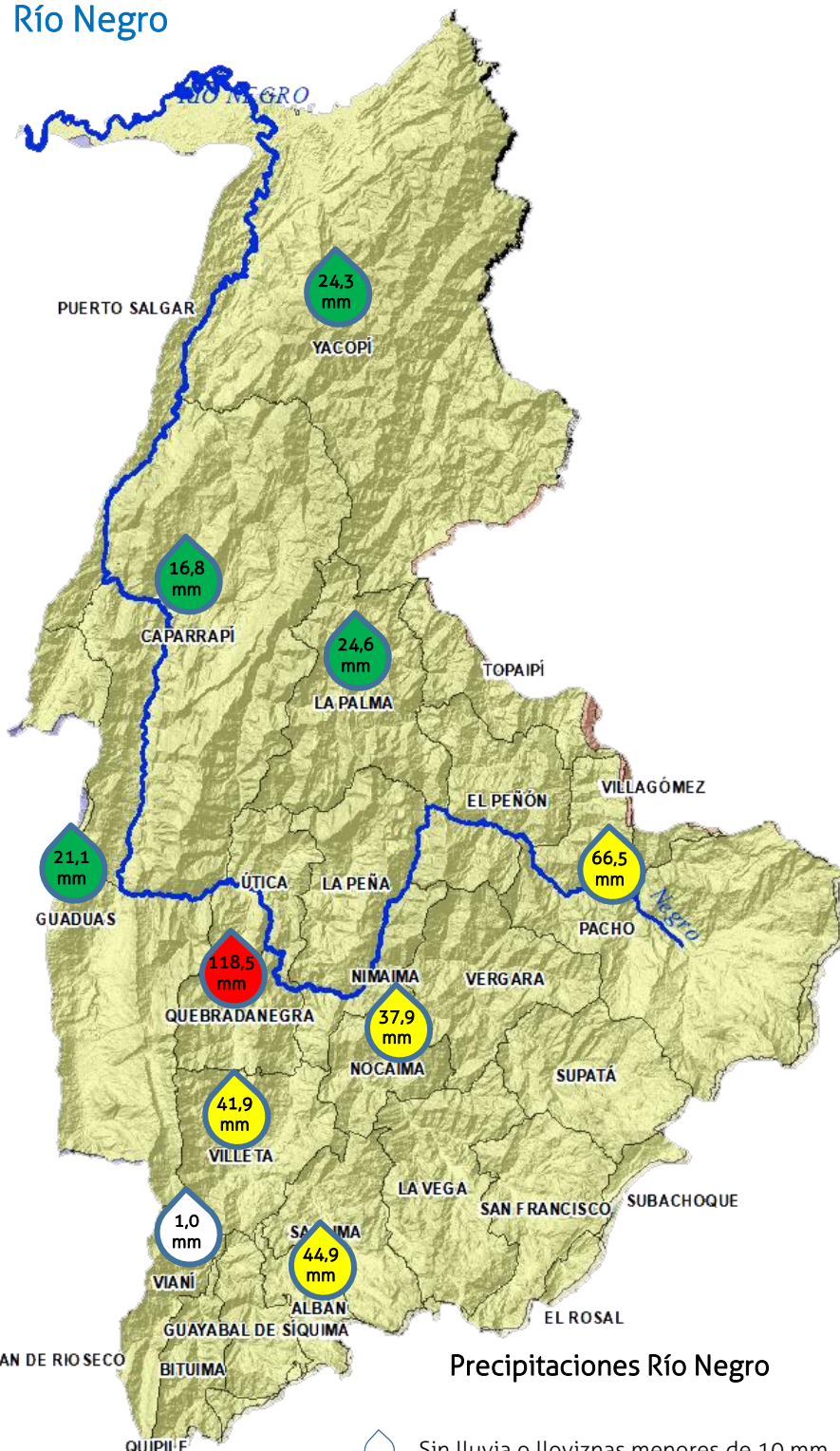
COMPLEJO LAGUNAR	
A continuación se presenta el reporte por municipio:	
Municipio	Valor (milímetros)
Ráquira	41,1
Saboyá	21,2
Chiquinquirá	20,9
Guachetá	13,3
Fúquene	10,4
Simijaca	6,2
Caldas	5,0
San Miguel de Sema	3,5
Lenguazaque	1,2
Cucunubá	1,1

Río Negro

¿QUÉ PASÓ?:

Imperó el tiempo húmedo en la cuenca, con registro de lluvias intensas y moderadas, además de lloviznas puntuales.

AHORA: En este momento no se registran precipitaciones en el área.








Precipitaciones Río Negro

- Sin lluvia o lloviznas menores de 10 mm
- Lluvias entre 10 y 29 mm
- Lluvias entre 30 y 59 mm
- Lluvias entre 60 y 89 mm
- Lluvias iguales o mayores a 90 mm

RÍO NEGRO	
A continuación se presenta el reporte por municipio:	
Municipio	Valor (milímetros)
Quebradanegra	118,5
Pacho	66,5
Albán	44,9
Villeta	41,9
Nocaima	37,9
La Palma	24,6
Yacopí	24,3
Guaduas	21,1
Caparrapí	16,8
Vianí	1,0

Río Garagoa

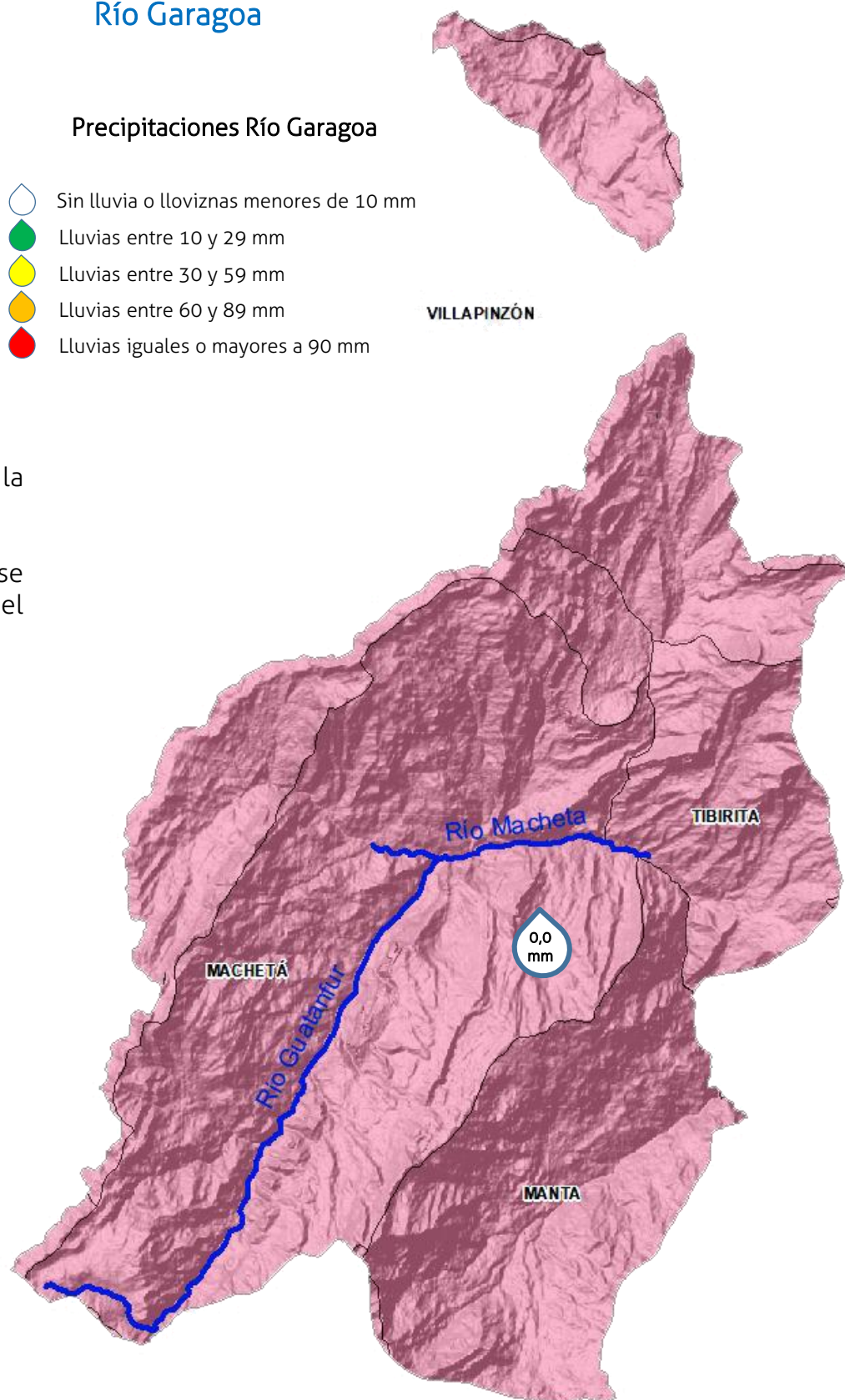
Precipitaciones Río Garagoa

-  Sin lluvia o lloviznas menores de 10 mm
-  Lluvias entre 10 y 29 mm
-  Lluvias entre 30 y 59 mm
-  Lluvias entre 60 y 89 mm
-  Lluvias iguales o mayores a 90 mm

¿QUÉ PASÓ?:






Primó el tiempo seco a lo largo de la cuenca.

AHORA: En este momento no se evidencian precipitaciones en el entorno.



Río Minero

Precipitaciones Río Minero

-  Sin lluvia o lloviznas menores de 10 mm
-  Lluvias entre 10 y 29 mm
-  Lluvias entre 30 y 59 mm
-  Lluvias entre 60 y 89 mm
-  Lluvias iguales o mayores a 90 mm



¿QUÉ PASÓ?:

Predominó el tiempo seco en la cuenca

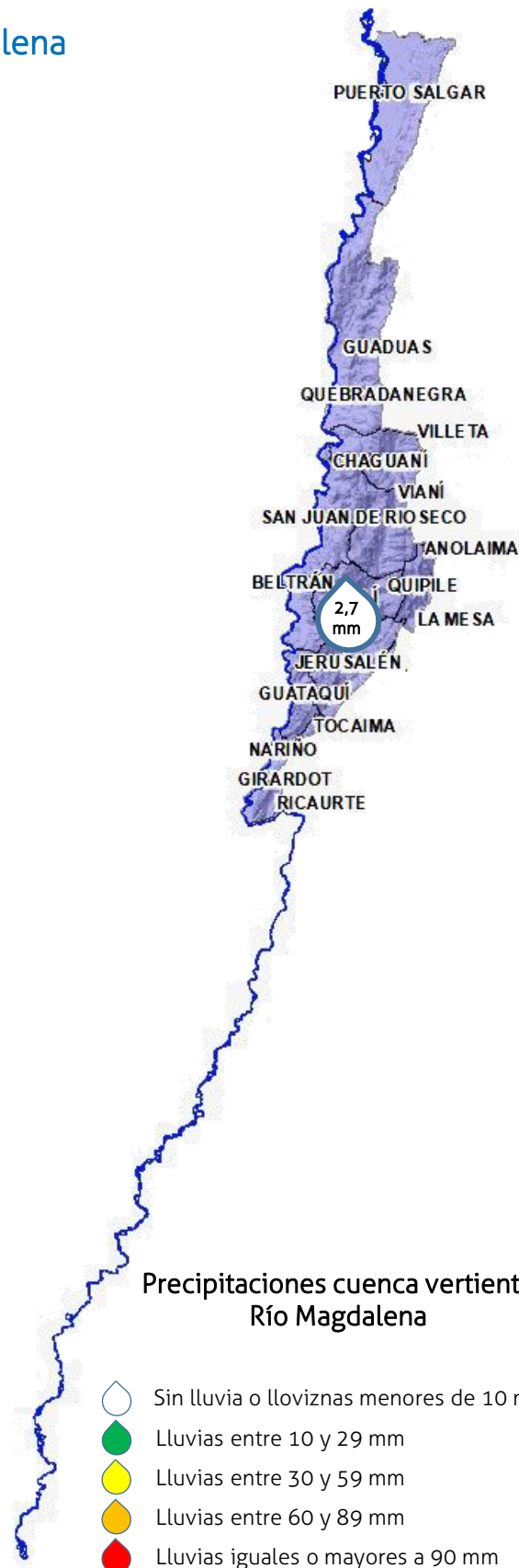
AHORA: En este momento se mantienen las condiciones secas.


Cuenca vertiente río Magdalena

¿QUÉ PASÓ?:

Prevaleció el tiempo seco a lo largo de la cuenca, con presencia de lloviznas puntuales.

AHORA: En este momento prevalecen las condiciones secas en la subregión.



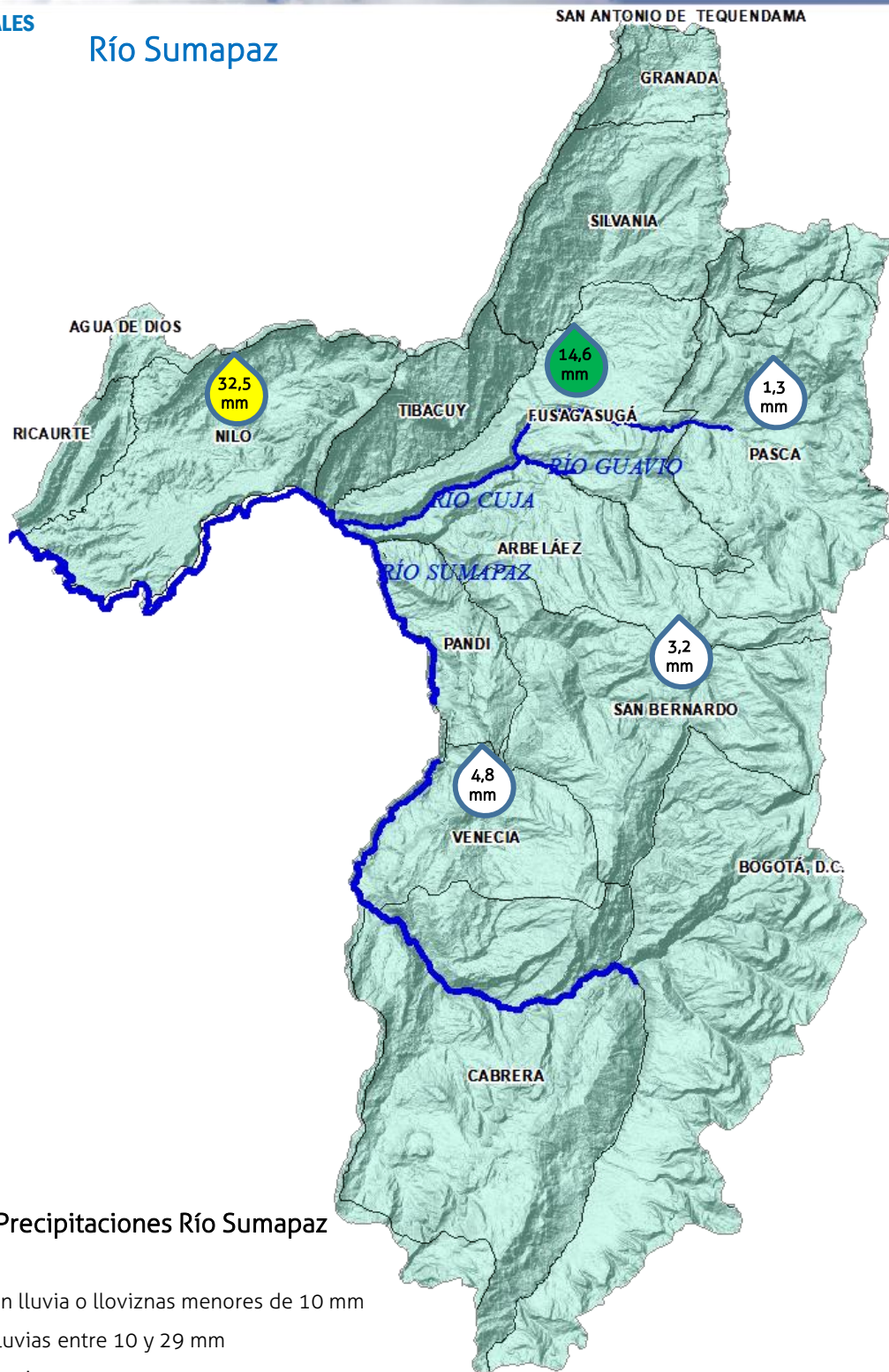
RÍO MAGDALENA 	
A continuación se presenta el reporte por municipio:	
Municipio	Valor (milímetros)
Jerusalén	2,7


Río Sumapaz

¿QUÉ PASÓ?:






Imperó el tiempo húmedo en la cuenca, con intensas y moderadas, además de lloviznas puntuales.

AHORA: En este momento no se reportan precipitaciones en la zona.



RÍO SUMAPAZ 	
A continuación se presenta el reporte por municipio:	
Municipio	Valor (milímetros)
Nilo	32,5
Fusagasugá	14,6
Venecia	4,8
San Bernardo	3,2
Pasca	1,3

Precipitaciones Río Sumapaz

-  Sin lluvia o lloviznas menores de 10 mm
-  Lluvias entre 10 y 29 mm
-  Lluvias entre 30 y 59 mm
-  Lluvias entre 60 y 89 mm
-  Lluvias iguales o mayores a 90 mm

Río Balsillas

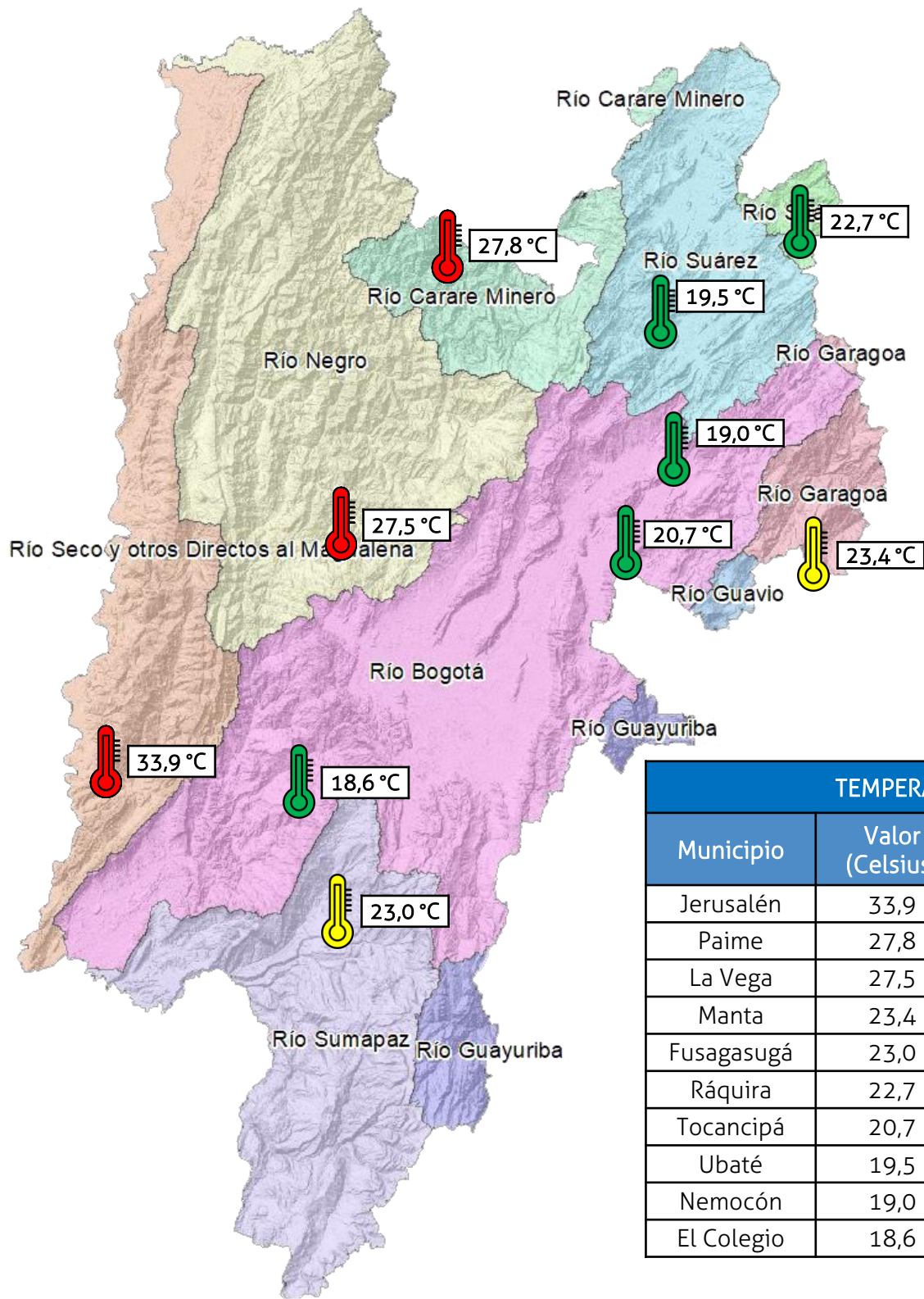
¿QUÉ PASÓ?:

Imperó el tiempo húmedo a lo largo de la cuenca, con presencia de lluvias intensas y moderadas.

AHORA: En este momento se mantienen las condiciones secas.



Temperaturas máximas Jurisdicción CAR últimas 24 horas



TEMPERATURAS		
Municipio	Valor (Celsius)	Cuenca
Jerusalén	33,9	Río Magdalena
Paima	27,8	Río Minero
La Vega	27,5	Río Negro
Manta	23,4	Río Garagoa
Fusagasugá	23,0	Río Sumapaz
Ráquira	22,7	Río Suárez (media)
Tocancipá	20,7	Río Bogotá (media)
Ubaté	19,5	Río Suárez (alta)
Nemocón	19,0	Río Bogotá (alta)
El Colegio	18,6	Río Bogotá (baja)

CONÉCTESE CON LA CAR



Corporación Autónoma
Regional de Cundinamarca - CAR



@car_cundi



@car_cundi



Corporación Autónoma
Regional de Cundinamarca

Corporación Autónoma Regional de Cundinamarca - CAR
Dirección de Recursos Naturales - DRN
Centro Regional de Monitoreo Hidrológico y del Clima

Correo electrónico: hidromonitoreo@car.gov.co
Av. Esperanza No. 60-50 Costado Esfera - Pisos 6 y 7
Bogotá D.C.
Teléfono: 580 1111 - Ext: 1924