

Boletín Diario de Hidrología y Meteorología, jurisdicción CAR

Número 263, 27 de Octubre de 2014

ESTADO GENERAL DE LLUVIAS ULTIMAS 24 HORAS

Se mantuvieron las condiciones secas en el territorio CAR, con algunas lloviznas sectorizadas.

Precipitaciones

Cuenca del Río Bogotá

Cuenca alta

Predominó el tiempo seco, con algunas lloviznas en los municipios La Calera (15.4mm).

Cuenca media

Predominó el tiempo seco; con presencia de lluvias dispersas en el municipio de Subachoque(10.3mm)

Cuenca baja

Con un clima predominantemente húmedo se registraron lluvias en los municipios de Cachipay(15.2mm), Apulo(12.6mm) y Mesitas del Colegio(8.4mm).

Estado general de niveles y caudales últimas 24 horas

Debido al registro de lluvias de los últimos días se ha generado una recuperación en los niveles y caudales. La situación por cuenca es la siguiente:

Cuenca del río Bogotá

Los caudales naturales se mantienen al ascenso, con leves fluctuaciones.

- **Saucio (Chocontá):** 0.42 m (Caudal 0.60 m³/s), al ascenso.
- **Puente Florencia (Gachancipá):** 2.12 m (Caudal 6.02 m³/s), al ascenso.
- **Tocancipá (Tocancipá):** 2.38m (Caudal 6.07m³/s), al ascenso
- **La Balsa (Chía):** 0.90 m (Caudal m³/s), al ascenso
- **Puente Cundinamarca (Funza):** 1.52 m (Caudal 10.18 m³/s), al ascenso.

ESTADO GENERAL DE LLUVIAS ULTIMAS 24 HORAS

Con un clima predominantemente húmedo, principalmente en la cuenca con el Río Negro.

Precipitaciones

Cuenca del Río Suarez

Cuenca alta

Predominó el tiempo seco; con presencia de lluvias aisladas en el municipio de Carmen de Carupa (7.2mm).

Cuenca media

Predominó el tiempo seco, con algunas lloviznas en el municipio de Lenguaque (4,8mm).

Cuenca del Río Suarez

Con un clima predominantemente húmedo, se registraron aguaceros en los municipios de Quebradanegra(32.5mm), Vianí((27.8mm), Caparrapí (22.3mm); así como lluvias en Pacho(8.5mm) y Villeta(7,2mm)

Cuenca de la laguna de Fúquene y río Suárez

Los niveles se mantienen es descenso.

- **La Boyera, (Río Ubaté):** 0.41m , (Caudal 0.58 m³/s), al descenso.
- **Boquerón, (Lenguaque):** 1.20m (Caudal 0.43m³/s), al descenso.
- **Río Suárez (Saboyá):** 1.32m (Caudal 2.11m³/s), al descenso.
- **Laguna Fúquene:** 0.93m (Cota 2538.65 m.s.n.m)

Cuenca del río Sumapaz

Los niveles mantienen bajos.

Puente Rojo, río Cuja (Fusagasugá): 0.72m (Caudal 2.65 m³/s), al descenso.

Cuenca del río Negro

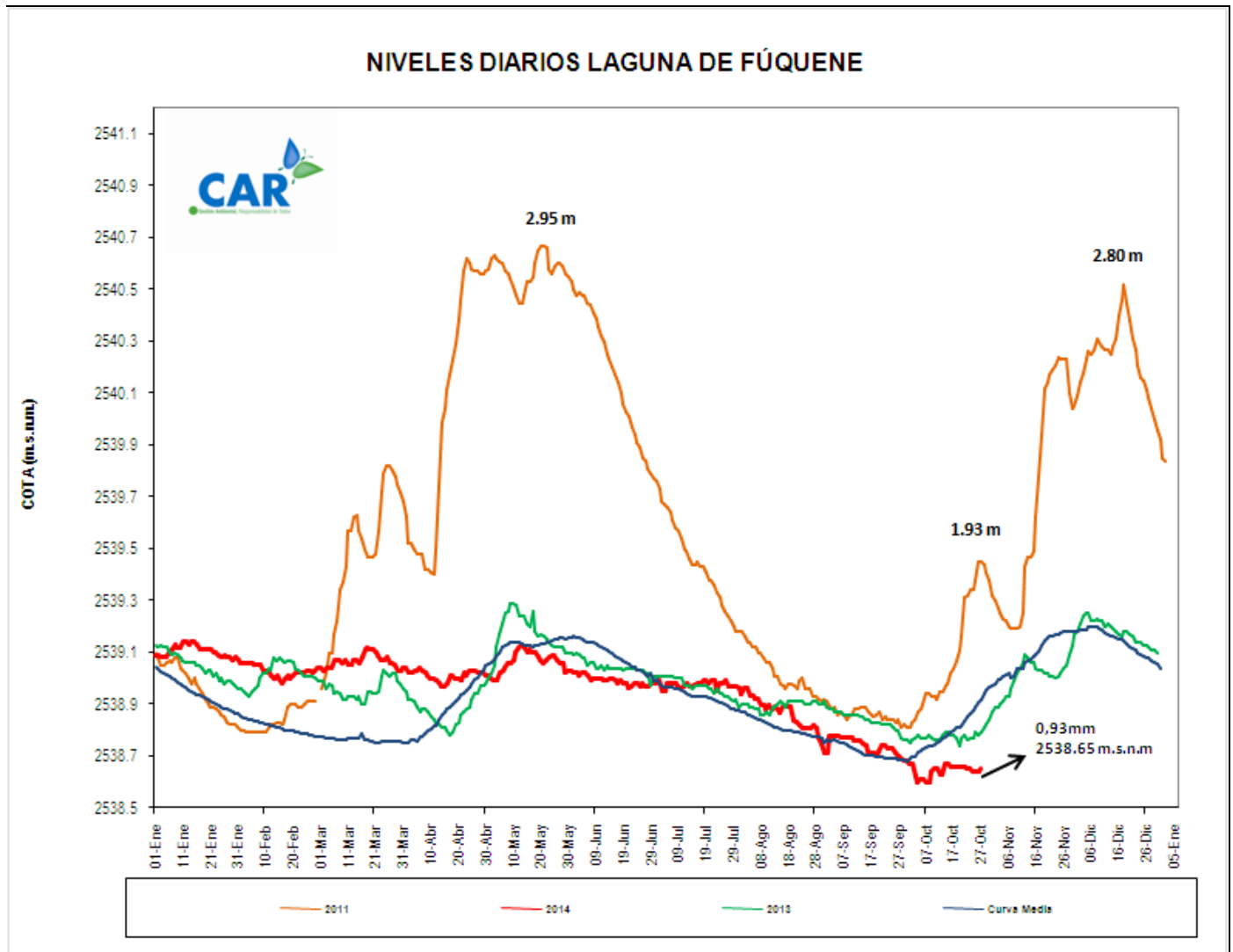
Debido a las lluvias presentadas en los últimos días, el nivel de La Cuenca del Río Negro ha tenido un incremento importante.

Paso de Rejo, río Negro (Nimaima): 1.78m (Caudal 286.306 m³/s), al ascenso.

Según pronósticos del IDEAM para hoy, en la jurisdicción CAR con un tiempo predominantemente nublado, con posibilidad de fuertes lluvias en la tarde, incluso se prevé tormentas eléctricas

LAGUNA FÚQUENE

La Laguna de Fúquene tuvo un punto de recuperación en su nivel.



SISTEMAS REGULADOS

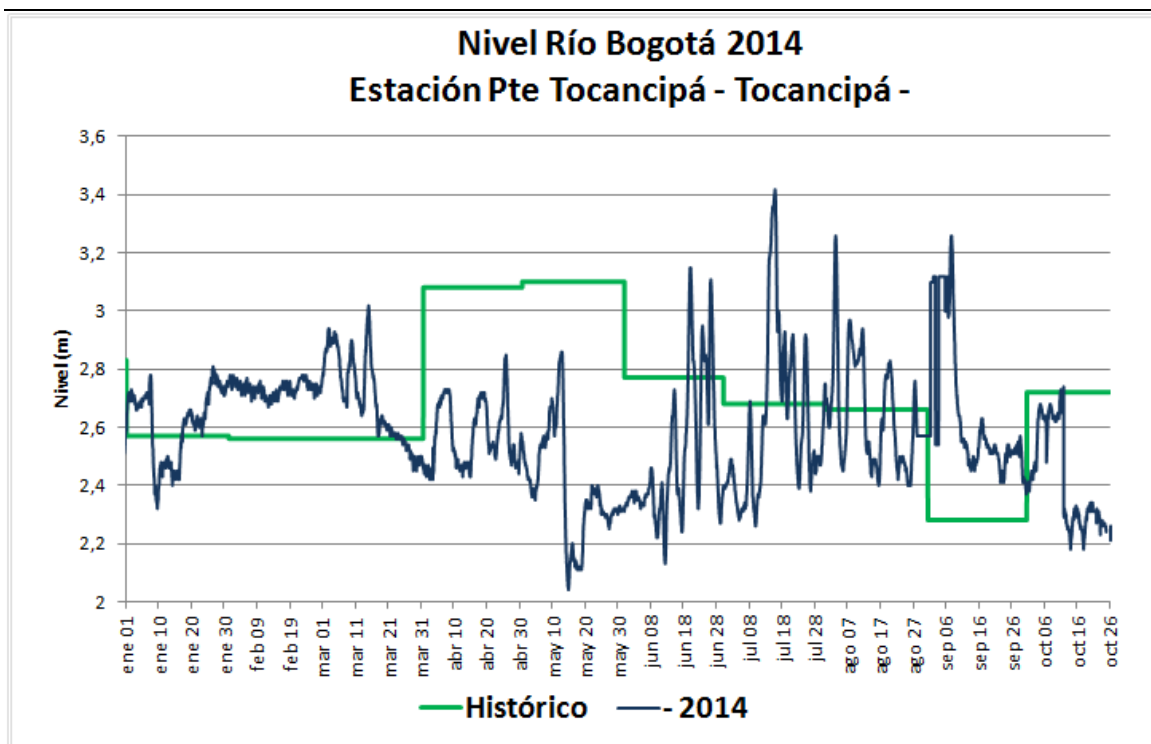
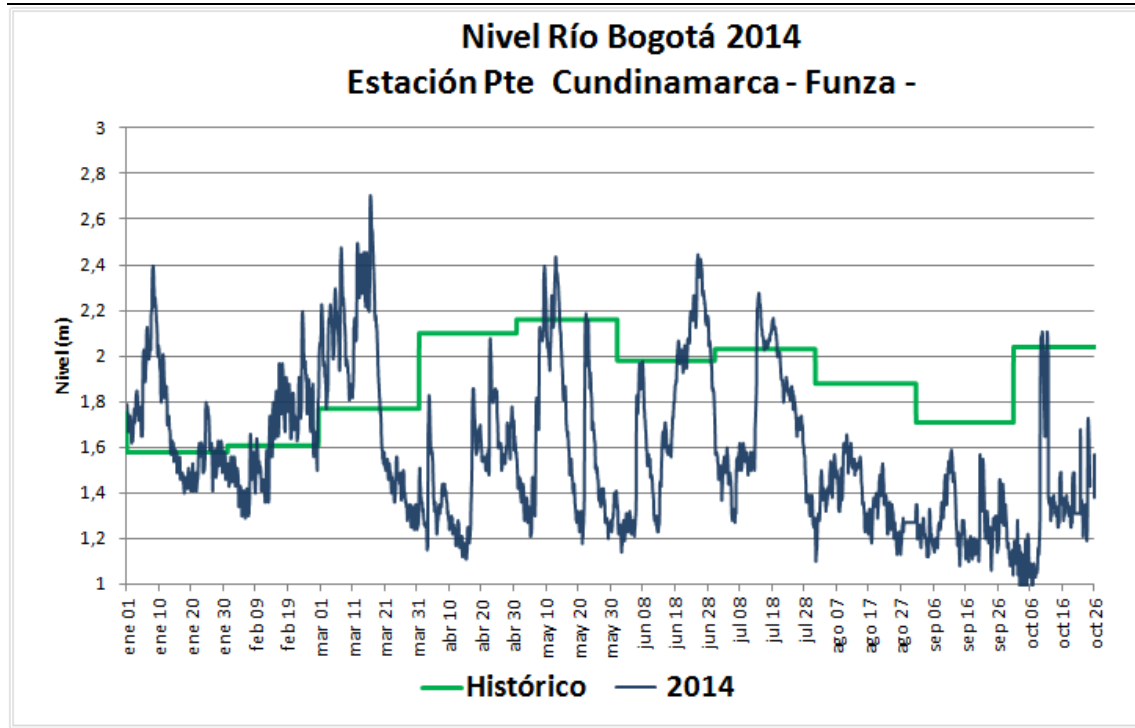
Las descargas se han mantenido estables en 9 m³/s para el agregado norte, mientras que el sistema Chingaza se mantiene con una descarga de 16.91 m³/s, siguen disminuyendo los niveles de los embalse Sisga y el Hato; mientras que Tominé y Chuza se recuperan.

ESTADO GENERAL DE LOS SISTEMAS REGULADOS

EMBALSE	VOLUMEN UTIL (Mm ³)	VOLUMEN A LA FECHA (Mm ³)	ESTADO (%)	DESCARGA (m ³ /s)	VOLUMEN DISPONIBLE (Mm ³)
Neusa	117.0	76.849	66%	1.00	75.85
Sisga	90.0	72.076	80%	4.00	67.08
Tominé	658.0	391.139	59%	4.00	376.14
Total		540.064	68%	9.0	519.06
Chuza	218.6	210.160	96%	16.41	164.76
San Rafael	64.3	24.590	38%	0.50	18.09
Total		234.750	67%	16.91	182.85
Hato	12.7	8.231	65%	0.30	6.23

27/10/ 2014 7:00 am

GRÁFICAS DE NIVELES Y CAUDALES



GRÁFICAS DE EMBALSES

