

Boletín Diario de Hidrología y Meteorología, jurisdicción CAR

Número 207, 27 de Septiembre de 2015

Estado general de niveles y caudales últimas 24 horas.

ESTADO GENERAL DE LLUVIAS ÚLTIMAS 24 HORAS

En la cuenca del Río
Bogotá, predominó el clima
seco.

Precipitaciones

Cuenca del Río Bogotá

Cuenca alta

Predominó el clima seco, con lluvias ligeras en los municipios de Guasca (1.4mm) y La Calera (0.3mm).

Cuenca media

Clima mayormente seco, cielo despejado en los municipios monitoreados.

Cuenca baja

Austeridad e lluvias en la cuenca.

El siguiente es el resumen de los principales registro de niveles y precipitaciones de la Jurisdicción CAR.

Cuenca del río Bogotá

Se observa una ligera fluctuación en el paso de nivel del municipio de Gachancipá donde hay un ligero ascenso; para los demás su comportamiento continúa al descenso frugal.

- **Saucio (Chocontá): 0,3 m** (Caudal 0.22 m³/s), descendente.
- **Puente Florencia (Gachancipá): 2,2 m** (Caudal 6.65 m³/s), al ascenso.
- **Tocancipá (Tocancipá): 2,47 m** (Caudal 6.81 m³/s), al descenso.
- **Puente Cundinamarca (Funza): 0.87 m** (Caudal 16.35 m³/s), al descenso.

Cuenca del río Sumapaz

Clima seco tan solo se registraron lloviznas muy ligeras en el municipio de Cabrera (0.5mm).

- **Puente Rojo, río Cuja (Fusagasugá): 0.46 m** (Caudal 0.46 m³/s), al descenso.
- **Puente Rojo, río Sumapaz (Fusagasugá): 1.28 m**; descendiendo.

ESTADO GENERAL DE LLUVIAS ÚLTIMAS 24 HORAS

Se registró un clima seco en la cuenca del Río Suárez y en la cuenca del Río Negro.

Precipitaciones

Cuenca del Río Suarez

Cuenca alta

Clima seco en los municipios de la cuenca.

Cuenca media

Predominó el clima seco en la zona.

Cuenca del Río Negro

No hubo registro de lluvias en la zona monitoreada.

Otras Cuencas:

No hubo lluvias para otras cuencas.

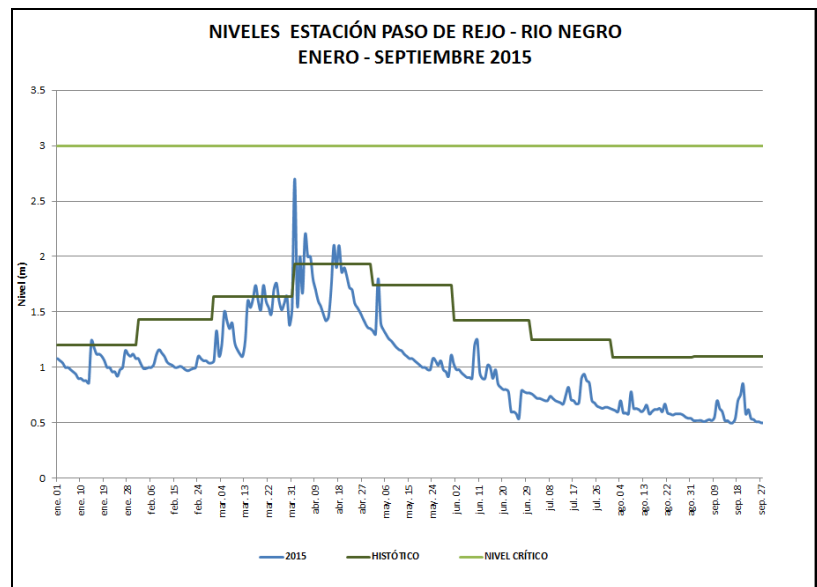
Cuenca de la laguna de Fúquene y Río Suárez

El comportamiento de los pasos de nivel de la cuenca es al descenso frugal.

- **La Boyera, (Río Ubaté):** 0,34m, (Caudal 0,35 m³/s), al ascenso.
- **Boquerón, (Lenguazaque):** 0.82 m (Caudal 0,09 m³/s), al descenso
- **Río Suárez (Saboyá):** 1.31 m (Caudal 2.07 m³/s), al descenso.
- **Laguna de Fúquene:** 0.78 m (Cota 2538.50 m.s.n.m); al descenso.

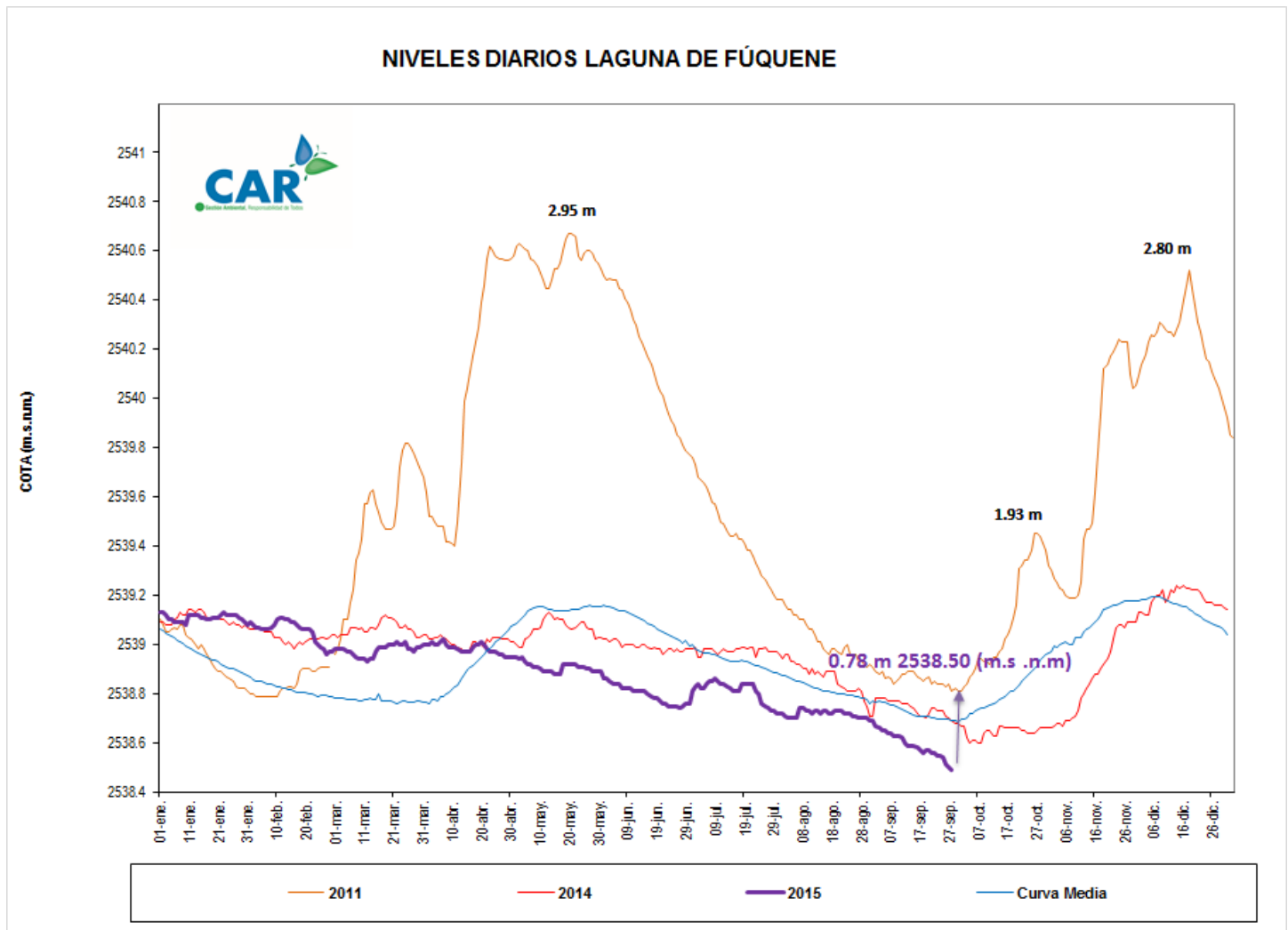
Cuenca del río Negro

Paso de Rejo, río Negro (Nimaima): 0.50 m (Caudal 0.638 m³/s), está estable con respecto al día de ayer.



LAGUNA DE FÚQUENE.

La Laguna de Fúquene un ligero descenso al día de ayer; está en 0.78 m con una Cota de (2538,50 m.s.n.m).



SISTEMAS REGULADOS

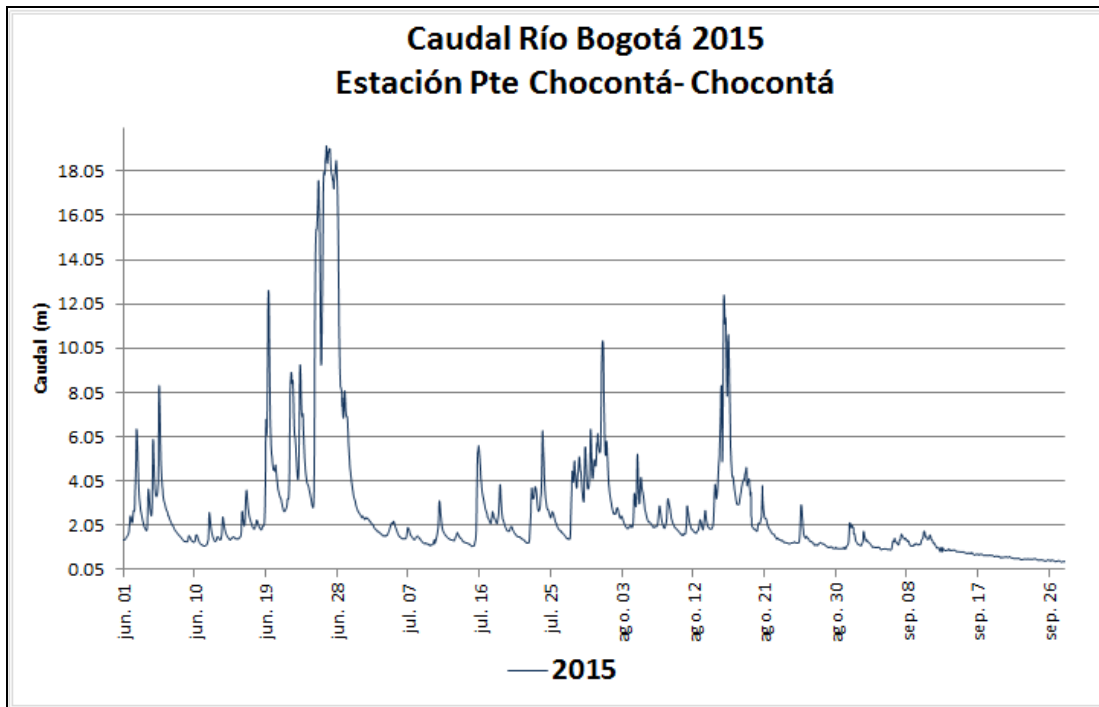
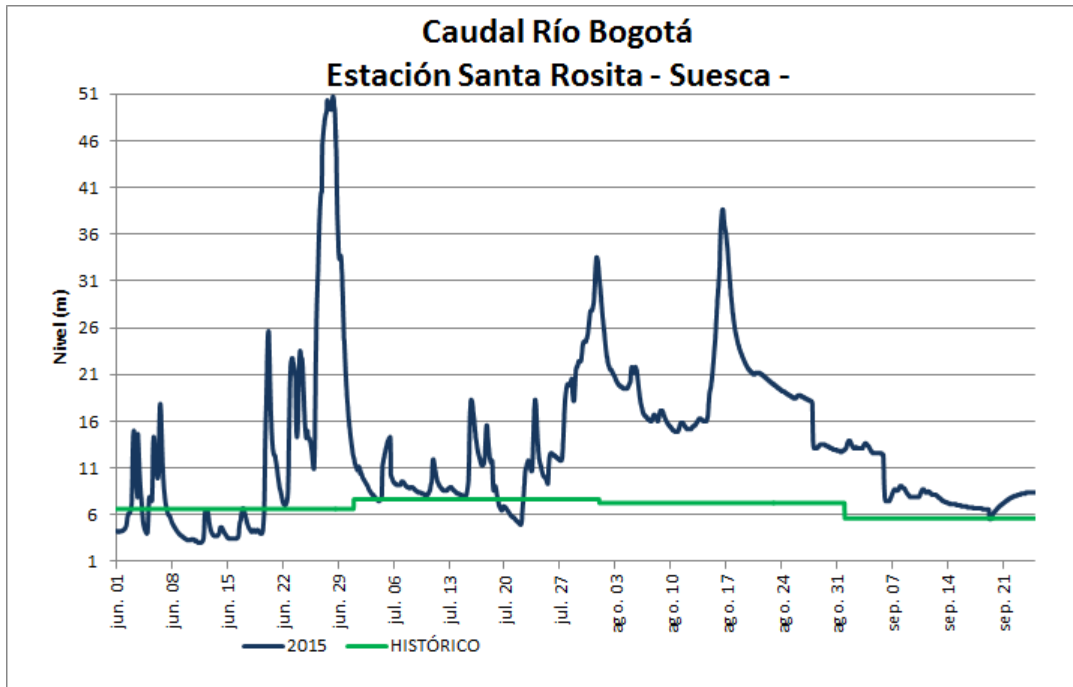
Para el agregado norte no hubo cambios en su descarga y está en 11 (m³/s); la apertura del sistema Chingaza muestra estabilidad, está en 0.22 m³/s; el embalse del Neusa se mantiene estable con respecto a ayer; para todos los demás su tendencia es al descenso moderado.

ESTADO GENERAL DE LOS SISTEMAS REGULADOS

| EMBALSE | CAPACIDAD (Mm ³) | VOLUMEN A LA FECHA (Mm ³) | ESTADO (%) | DESCARGA (m ³ /s) | CAPACIDAD DE REGULACIÓN (Mm ³) | TENDENCIA |
|--------------|------------------------------|---------------------------------------|------------|------------------------------|--|-------------|
| Neusa | 117.0 | 81.920 | 70% | 1.00 | 35.08 | ESTABLE |
| Sisga | 90.00 | 76.888 | 85% | 2.00 | 13.11 | DESCENDENTE |
| Tominé | 658.0 | 360.994 | 55% | 8.00 | 297.01 | DESCENDENTE |
| Total | | 519.802 | 70% | 11.0 | | |
| | | | | | | |
| Chuza | 218.6 | 220.720 | 101% | 0.00 | 0.00 | DESCENDENTE |
| San Rafael | 67.620 | 10.870 | 16% | 0.22 | 56.75 | DESCENDENTE |
| Total | | 231.59 | 59% | 0.22 | | |
| Hato | 12.700 | 7.850 | 62% | 0.30 | 5.85 | DESCENDENTE |

Fecha: SEPTIEMBRE 27 de 2015 a las 7:00am

GRÁFICAS DE NIVELES Y CAUDALES



GRÁFICAS DE EMBALSES

