

BOLETÍN HIDROMETEOROLÓGICO JURISDICCIÓN CAR

Corporación Autónoma Regional De Cundinamarca
Dirección de Monitoreo, Modelamiento y Laboratorio Ambiental
E-mail: hidromonitoreo@car.gov.co Tel: 2880025



Fecha

Agosto 06 de 2017

Hora

10:00 am

BOLETÍN HIDROCLIMÁTICO ULTIMAS 24 HORAS TERRITORIO CAR

La CAR presenta el servicio hidrológico y meteorológico al público en general y sectores económicos, como aporte al desarrollo regional, teniendo en cuenta que el tiempo y el clima desempeñan una función importante en la cultura y estilo de vida de las personas. Se estructuró pensando en el usuario, con el objeto que lo entienda la mayoría de nuestros honorables lectores.

Proyecciones estacionales del clima en Jurisdicción CAR

La temporada húmeda, en condiciones normales, debe iniciarse en abril y concluir a finales de mayo en: Zona Occidental (Cuencas de los ríos Negro, Sumapaz, Minero, Bajo Bogotá y Vertiente del Magdalena); Sabana de Bogotá y Valles de Ubaté y Chiquinquirá. Mientras tanto, empieza la transición hacia la temporada lluviosa en la cuenca alta de los ríos Bogotá y Garagoa, y flanco oriental del río Bogotá.

CONDICIONES GENERALES OBSERVADAS EN LA JURISDICCIÓN CAR EN LAS ULTIMAS 24 HORAS

Lluvias

Durante las ultimas 24 horas, no se registraron precipitaciones en la Jurisdicción CAR:

LLUVIAS DE ALTA A MODERADA INTENSIDAD		LLUVIAS DE MENOR INTENSIDAD	
Municipio	Valor (mm)	Municipio	Valor (mm)

CAR
Protección Ambiental... Responsabilidad de Todos

BOLETÍN HIDROMETEOROLÓGICO JURISDICCIÓN CAR

Corporación Autónoma Regional De Cundinamarca
Dirección de Monitoreo, Modelamiento y Laboratorio Ambiental
E-mail: hidromonitoreo@car.gov.co Tel: 2880025



Fecha

Agosto 06 de 2017

Hora

10:00 am

BOLETÍN HIDROCLIMÁTICO ULTIMAS 24 HORAS TERRITORIO CAR

La CAR presenta el servicio hidrológico y meteorológico al público en general y sectores económicos, como aporte al desarrollo regional, teniendo en cuenta que el tiempo y el clima desempeñan una función importante en la cultura y estilo de vida de las personas. Se estructuró pensando en el usuario, con el objeto que lo entienda la mayoría de nuestros honorables lectores.

Proyecciones estacionales del clima en Jurisdicción CAR

La temporada húmeda, en condiciones normales, debe iniciarse en abril y concluir a finales de mayo en: Zona Occidental (Cuencas de los ríos Negro, Sumapaz, Minero, Bajo Bogotá y Vertiente del Magdalena); Sabana de Bogotá y Valles de Ubaté y Chiquinquirá. Mientras tanto, empieza la transición hacia la temporada lluviosa en la cuenca alta de los ríos Bogotá y Garagoa, y flanco oriental del río Bogotá.

CUENCA DEL RÍO BOGOTÁ

En las ultimas 24 Horas, no se registraron precipitaciones en la cuenca, predominando el tiempo seco.

CUENCA DE LOS RIOS ALTO SUAREZ Y MEDIO – BAJO SUAREZ

En las ultimas 24 Horas, no se registraron precipitaciones en la cuenca, predominando el tiempo seco.

CUENCA DEL RIO NEGRO


En las ultimas 24 horas, no se registraron precipitaciones en la cuenca, predominando el tiempo seco.

CUENCA DEL SUMAPAZ

En las ultimas 24 Horas, no se registraron precipitaciones en la cuenca, predominando el tiempo seco.

CUENCA DEL RIO GARAGOA

En las ultimas 24 Horas, no se registraron precipitaciones en la cuenca, predominando el tiempo seco.



BOLETÍN HIDROMETEOROLÓGICO JURISDICCIÓN CAR

Corporación Autónoma Regional De Cundinamarca
Dirección de Monitoreo, Modelamiento y Laboratorio Ambiental
E-mail: hidromonitoreo@car.gov.co Tel: 2880025



Fecha

Agosto 06 de 2017

Hora

10:00 am

BOLETÍN HIDROCLIMÁTICO ULTIMAS 24 HORAS TERRITORIO CAR

La CAR presenta el servicio hidrológico y meteorológico al público en general y sectores económicos, como aporte al desarrollo regional, teniendo en cuenta que el tiempo y el clima desempeñan una función importante en la cultura y estilo de vida de las personas. Se estructuró pensando en el usuario, con el objeto que lo entienda la mayoría de nuestros honorables lectores.

Proyecciones estacionales del clima en Jurisdicción CAR

La temporada húmeda, en condiciones normales, debe iniciarse en abril y concluir a finales de mayo en: Zona Occidental (Cuencas de los ríos Negro, Sumapaz, Minero, Bajo Bogotá y Vertiente del Magdalena); Sabana de Bogotá y Valles de Ubaté y Chiquinquirá. Mientras tanto, empieza la transición hacia la temporada lluviosa en la cuenca alta de los ríos Bogotá y Garagoa, y flanco oriental del río Bogotá.

Caudales Río Bogotá

ESTACIÓN	NIVEL (m)	CAUDAL (m ³ /s)	TENDENCIA
Saucio (Chocontá)	0.60	1.54	DESCENDENTE
Puente Florencia (Gachancipá)	2.35	7.95	DESCENDENTE
Tocancipa (Tocancipá)	2.58	7.79	ASCENDENTE
Puente Adobes (Sopo)	1.38	3.34	DESCENDENTE
Puente Cundinamarca (Funza)	1.42	25,03	DESCENDENTE
Pte. La Virgen (Cota)	1,80	8.11	DESCENDENTE

Respecto al río Bogotá, se observa un descenso de nivel a la altura de los municipios de Chocontá, Gachancipá, Sopo, Funza y Cota. Entre tanto, en el municipio de Tocancipa el nivel ascendió, con respecto al día de ayer.



Fecha

Agosto 06 de 2017

Hora

08:00 am

BOLETÍN HIDROCLIMÁTICO ULTIMAS 24 HORAS TERRITORIO CAR

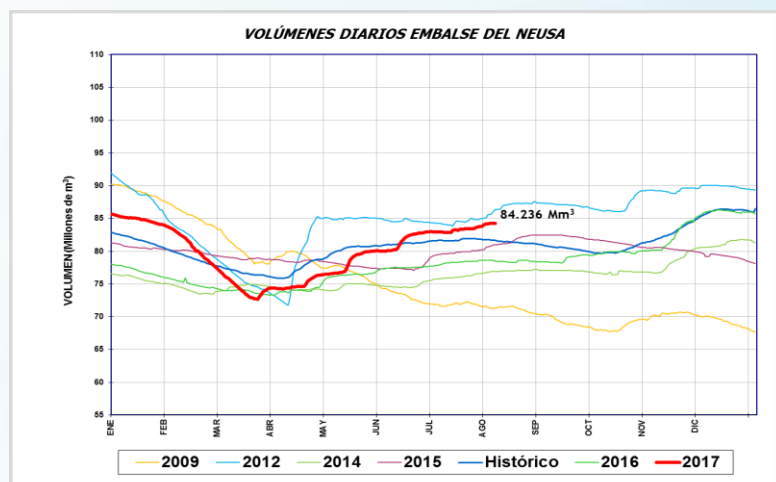
La CAR presenta el servicio hidrológico y meteorológico al público en general y sectores económicos, como aporte al desarrollo regional, teniendo en cuenta que el tiempo y el clima desempeñan una función importante en la cultura y estilo de vida de las personas. Se estructuró pensando en el usuario, con el objeto que lo entienda la mayoría de nuestros honorables lectores.

Proyecciones estacionales del clima en Jurisdicción CAR

La temporada húmeda, en condiciones normales, debe iniciarse en abril y concluir a finales de mayo en: Zona Occidental (Cuencas de los ríos Negro, Sumapaz, Minero, Bajo Bogotá y Vertiente del Magdalena); Sabana de Bogotá y Valles de Ubaté y Chiquinquirá. Mientras tanto, empieza la transición hacia la temporada lluviosa en la cuenca alta de los ríos Bogotá y Garagoa, y flanco oriental del río Bogotá.

ESTADO GENERAL DE EMBALSES SISTEMA AGREGADO NORTE RIO BOGOTA

EMBALSE	CAPACIDAD (Mm ³)	VOLUMEN A LA FECHA (Mm ³)	ESTADO (%)	DESCARGA (m ³ /s)	CAPACIDAD DE REGULACIÓN (Mm ³)	TENDENCIA
Neusa	117,0	84,236	72%	1,00	32,76	ESTABLE
Sisga	90,00	66,695	74%	3,00	23,31	ASCENDENTE
Tominé	619,6	223,525	36%	5,00	396,03	ESTABLE
TOTAL AGREGADO NORTE	826,6	374,456	45%	9,00	452,10	ASCENDENTE
Chuza	218,6	197,560	90%	0,00	20,99	
San Rafael	67,620	49,550	73%	0,22	18,07	
TOTAL SISTEMA CHINGAZA	286,2	247,110	86%	0,22		



Del sistema Agregado Norte, se observa que el volumen de agua en el embalse del Neusa permaneció estable con respecto al día de ayer.

Fecha

Agosto 06 de 2017

Hora

08:00 am

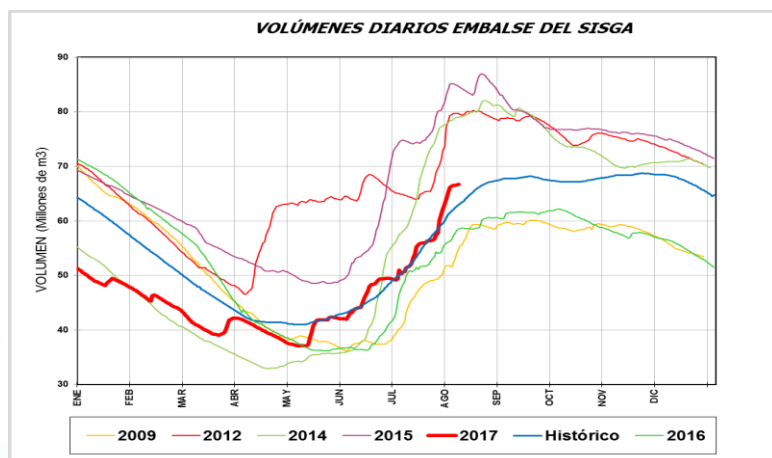
BOLETÍN HIDROCLIMÁTICO ULTIMAS 24 HORAS TERRITORIO CAR

La CAR presenta el servicio hidrológico y meteorológico al público en general y sectores económicos, como aporte al desarrollo regional, teniendo en cuenta que el tiempo y el clima desempeñan una función importante en la cultura y estilo de vida de las personas. Se estructuró pensando en el usuario, con el objeto que lo entienda la mayoría de nuestros honorables lectores.

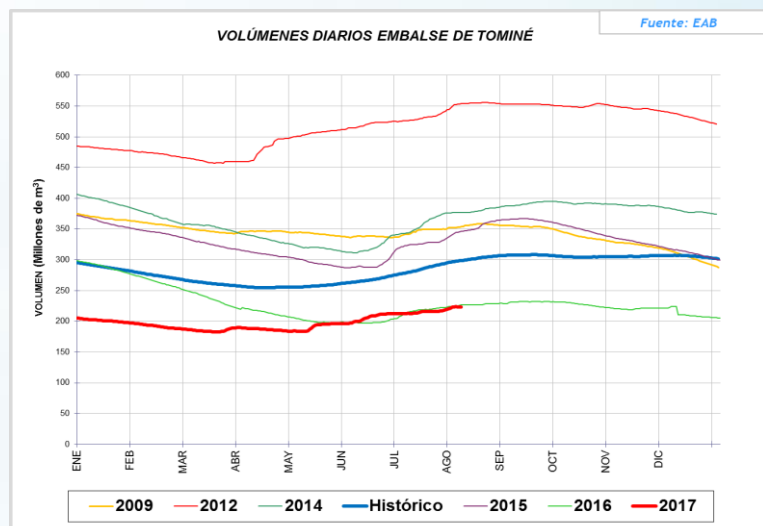
Proyecciones estacionales del clima en Jurisdicción CAR

La temporada húmeda, en condiciones normales, debe iniciarse en abril y concluir a finales de mayo en: Zona Occidental (Cuencas de los ríos Negro, Sumapaz, Minero, Bajo Bogotá y Vertiente del Magdalena); Sabana de Bogotá y Valles de Ubaté y Chiquinquirá. Mientras tanto, empieza la transición hacia la temporada lluviosa en la cuenca alta de los ríos Bogotá y Garagoa, y flanco oriental del río Bogotá.

ESTADO GENERAL DE EMBALSES SSITEMA AGREGADO NORTE RIO BOGOTA



Del sistema Agregado Norte, se observa que el volumen de agua en el embalse del Sisga, ascendió, con respecto al día de ayer.



Del sistema Agregado Norte, se observa que el volumen de agua en el embalse de Tominé, permaneció estable con respecto al día de ayer.

Fecha

Agosto 06 de 2017

Hora

10:00 am

BOLETÍN HIDROCLIMÁTICO ULTIMAS 24 HORAS TERRITORIO CAR

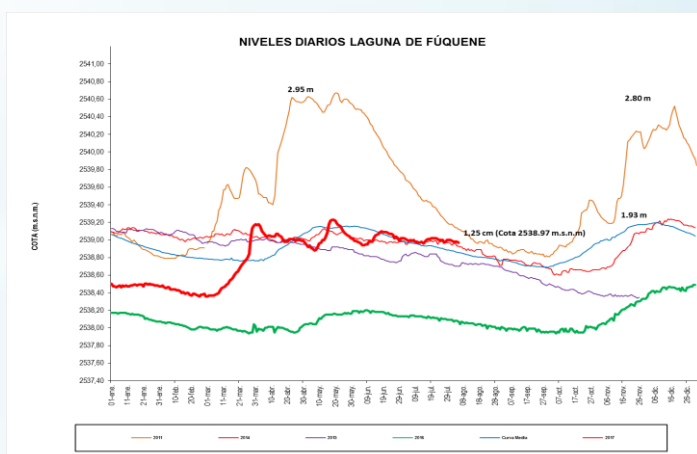
La CAR presenta el servicio hidrológico y meteorológico al público en general y sectores económicos, como aporte al desarrollo regional, teniendo en cuenta que el tiempo y el clima desempeñan una función importante en la cultura y estilo de vida de las personas. Se estructuró pensando en el usuario, con el objeto que lo entienda la mayoría de nuestros honorables lectores.

Proyecciones estacionales del clima en Jurisdicción CAR

La temporada húmeda, en condiciones normales, debe iniciarse en abril y concluir a finales de mayo en: Zona Occidental (Cuencas de los ríos Negro, Sumapaz, Minero, Bajo Bogotá y Vertiente del Magdalena); Sabana de Bogotá y Valles de Ubaté y Chiquinquirá. Mientras tanto, empieza la transición hacia la temporada lluviosa en la cuenca alta de los ríos Bogotá y Garagoa, y flanco oriental del río Bogotá.

Caudales Sistema Lagunar Fúquene y Río Suárez:

Estación	Nivel	Caudal	TENDENCIA	Nivel de alerta
	(m)	(m ³ /s)		(m)
La Boyera (Río Ubaté- Ubaté)	0,32	0,30	ESTABLE	2,0
La Balsa (Río Lenguazaque- Lenguazaque)	1,29	0,59	DESCENDENTE	2,5
Puente Merchán (Río Suarez- Saboyá)	1,75	4,52	ASCENDENTE	3,5
Ticha María (Quebrada Honda- Guachetá)	0,53	0,36	ASCENDENTE	2,5
Nivel de alerta				
Laguna Fúquene	1,25	2538,97 m.s.n.m	DESCENDENTE	



En el sistema Lagunar Fúquene el nivel descendió, respecto al día de ayer.

Así mismo, el nivel ascendió en los ríos Suarez y la Quebrada Honda. Entre tanto, este mismo descendió en el río Lenguazaque y se conservó estable en el río Ubaté, con respecto al día de ayer.

Fecha

Agosto 06 de 2017

Hora

10:00 am

BOLETÍN HIDROCLIMÁTICO ULTIMAS 24 HORAS TERRITORIO CAR

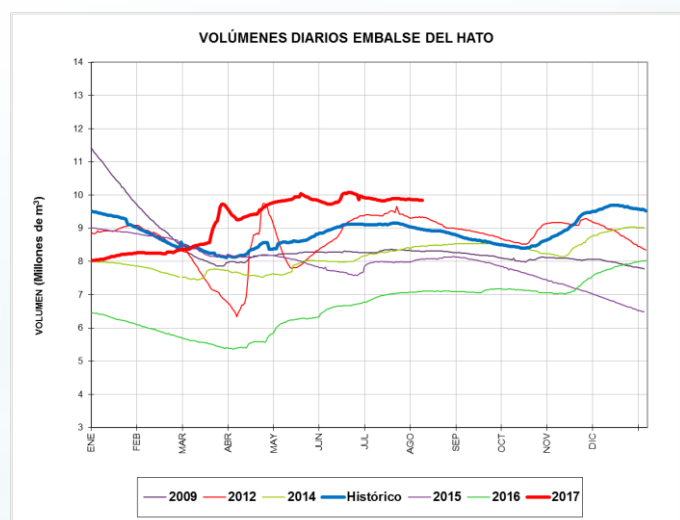
La CAR presenta el servicio hidrológico y meteorológico al público en general y sectores económicos, como aporte al desarrollo regional, teniendo en cuenta que el tiempo y el clima desempeñan una función importante en la cultura y estilo de vida de las personas. Se estructuró pensando en el usuario, con el objeto que lo entienda la mayoría de nuestros honorables lectores.

Proyecciones estacionales del clima en Jurisdicción CAR

La temporada húmeda, en condiciones normales, debe iniciarse en abril y concluir a finales de mayo en: Zona Occidental (Cuencas de los ríos Negro, Sumapaz, Minero, Bajo Bogotá y Vertiente del Magdalena); Sabana de Bogotá y Valles de Ubaté y Chiquinquirá. Mientras tanto, empieza la transición hacia la temporada lluviosa en la cuenca alta de los ríos Bogotá y Garagoa, y flanco oriental del río Bogotá.

ESTADO GENERAL EMBALSE HATO – SISTEMA LAGUNAR FUQUENE – RIO SUAREZ

EMBALSE	CAPACIDAD (Mm ³)	VOLUMEN A LA FECHA (Mm ³)	ESTADO (%)	DESCARGA (m ³ /s)	CAPACIDAD DE REGULACIÓN (Mm ³)	TENDENCIA
Hato	12,700	9,839	77%	0,50	7,84	ESTABLE



Del sistema Fúquene y Rio Suarez, se observa que el volumen de agua en el embalse del Hato permaneció estable con respecto al día de ayer.

Reporte recibido: 06 de Agosto de 2017 10:00 a.m.

Protección Ambiental... Responsabilidad de Todos