

Boletín Diario de Hidrología y Meteorología, jurisdicción CAR

Número 322, 26 de Diciembre de 2016

ESTADO GENERAL DE NIVELES Y CAUDALES ÚLTIMAS 24 HORAS.

El siguiente es el resumen de los principales registro de niveles y precipitaciones de la Jurisdicción CAR.

ESTADO GENERAL DE LLUVIAS ULTIMAS 24 HORAS

En la cuenca baja del Río Bogotá se registraron lloviznas de baja intensidad, predominando el tiempo seco a todo lo largo de la cuenca.

Precipitaciones Cuenca del Río Bogotá:

Cuenca alta:

No se presentaron precipitaciones en la zona. Predominio de tiempo seco en la cuenca.

Cuenca Media:

No se registraron lluvias ni lloviznas en la zona. Predominio de tiempo seco en la cuenca.

Cuenca Baja:

Se registraron lloviznas de baja intensidad en Apulo (3.5 mm). Predominio de tiempo seco en la cuenca.

Cuenca del río Bogotá

Para el día de hoy se observa:

- **Saucio (Chocontá):** 0.35 m (Caudal 0.36 m³/s), Descendente. **(Nivel de alerta 2.2 m).**
- **Santa Rosita (Suesca):** 0.56 m (Caudal 3.48 m³/s), Estable. **(Nivel de alerta 2.5 m).**
- **Puente Florencia (Gachancipá):** 1.77 m (Caudal 3.71 m³/s), Descendente. **(Nivel de alerta 3.5 m).**
- **Puente Tocancipá (Tocancipá):** 2.12 m (Caudal 4.26 m³/s), Descendente. **(Nivel de alerta 3.8 m).**
- **Puente Vargas (Cajicá):** 2.82 m (Caudal 7.28 m³/s), Descendente. **(Nivel de alerta 4.5 m).**
- **Puente Virgen (Cota):** 1.90 m (Caudal 9.09 m³/s), Descendente. **(Nivel de alerta 4.0 m).**
- **Puente Cundinamarca (Funza):** 1.25 m (Caudal 22.14 m³/s), Descendente. **(Nivel de alerta 4.4 m).**
- **Alicachín (Soacha):** Caudal 24.06 m³/s, Descendente.

ESTADO GENERAL DE LLUVIAS ULTIMAS 24 HORAS.

En las cuencas del Río Suarez y Río Negro se registraron lluvias y lloviznas de variada intensidad, predominando el tiempo húmedo en ambas cuencas.

Precipitaciones Cuenca del Río Suarez:

Cuenca alta:

Se registraron lloviznas en Carmen de Carupa (5.6 mm) y Ubaté (1.7 mm). Predominio de tiempo húmedo en la cuenca.

Cuenca media:

Se presentaron lluvias en Fúquene (19.7 mm) y Guachetá (11.6 mm). Con lloviznas en Chiquinquirá (3.9 mm). Predominio de tiempo húmedo en la cuenca.

Precipitaciones Cuenca del Río Negro:

Se registraron lluvias en San Cayetano (28.9 mm). Lloviznas en Pacho (7.3 mm) y La Palma (3.5 mm). Predominio de tiempo húmedo en la cuenca.

Cuenca de la laguna de Fúquene y Río Suárez

Para el día de hoy se observa:

- **La Boyera, (Río Ubaté):** 0.33 m, (Caudal 0.033 m³/s), Ascendente. **(Nivel de alerta 2.0 m).**
- **La Balsa, (Río Lenguaque):** 1.21 m (Caudal 0.45 m³/s), Descendente. **(Nivel de alerta 2.5 m).**
- **Puente Merchán (Saboya):** 2.35 (Caudal 10.02 m³/s), Descendente. **(Nivel de alerta 3.5 m).**
- **Ticha Maria (Quebrada Honda - Guachetá):** 1.12 m (Caudal 1.76 m³/s), Ascendente. **(Nivel de alerta 2.5 m).**
- **Laguna de Fúquene:** 0.74 m (Cota 2538.46 m.s.n.m), Ascendente. **(Nivel de alerta 0.93 m).**

Cuenca del río Sumapaz:

Se evidencia un nivel estable en la cuenca con respecto al día de ayer.

Puente Rojo: 0.68 Caudal (2.12 m³/s), Estable.

ESTADO GENERAL DE LLUVIAS ÚLTIMAS 24 HORAS

En la cuenca del Río Sumapaz se registraron lloviznas de variada intensidad, predominando el tiempo húmedo; mientras que en la cuenca del Río Garagoa no se registraron precipitaciones, predominando el tiempo seco.

Precipitaciones Cuenca Río Sumapaz:

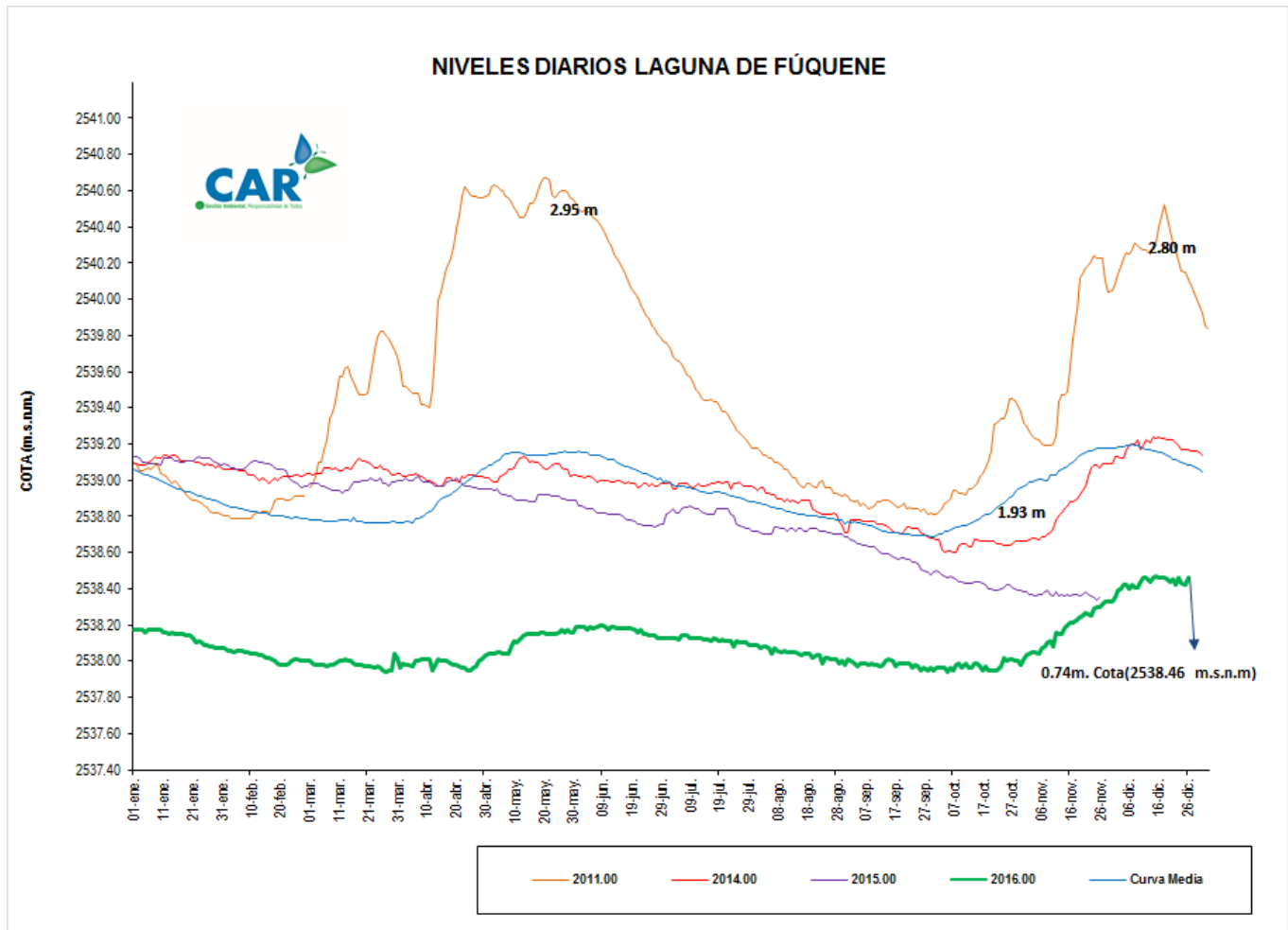
Se registraron lloviznas en Nilo (8.0 mm). Predominio de tiempo seco en la cuenca.

Precipitaciones Cuenca Río Garagoa:

No se presentaron precipitaciones en la zona. Predominio de tiempo seco en la cuenca.

LAGUNA FUQUENE

La Laguna de Fúquene registra un nivel ascendente con respecto al día de ayer; su nivel es 0.74 m, y su cota es de 2538.46 (m.s.n.m.).



SISTEMAS REGULADOS

El día de hoy para el agregado norte la descarga se presenta con un valor de 8.50 (m³/s); mientras que la apertura del sistema Chingaza se encuentra en 9.27 (m³/s).

ESTADO GENERAL DE LOS SISTEMAS REGULADOS

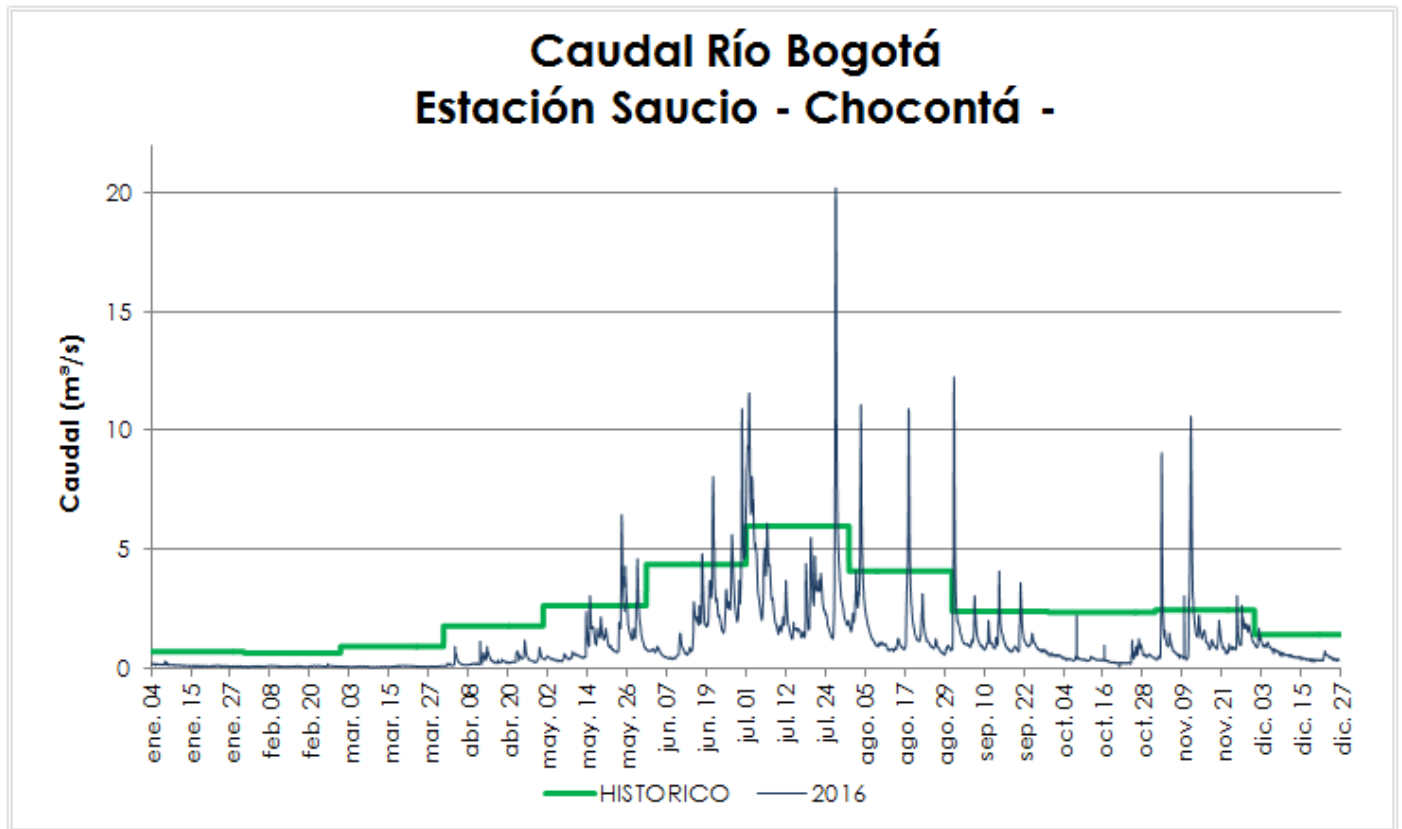
EMBALSE	CAPACIDAD (Mm ³)	VOLUMEN A LA FECHA (Mm ³)	ESTADO (%)	DESCARGA (m ³ /s)	CAPACIDAD DE REGULACIÓN (Mm ³)	TENDENCIA
Neusa	117.0	85.944	73%	1.50	31.06	ESTABLE
Sisga	90.00	52.663	59%	3.00	37.34	DESCENDENTE
Tominé	619.6	206.242	33%	4.00	413.31	DESCENDENTE
TOTAL AGREGADO NORTE	826.6	344.849	42%	8.50		DESCENDENTE
Chuza	218.6	192.930	88%	8.27	25.62	DESCENDENTE
San Rafael	67.620	57.100	84%	1.00	10.52	DESCENDENTE
TOTAL SISTEMA CHINGAZA	286.2	250.030	87%	9.27		DESCENDENTE
Hato	12.700	7.994	63%	0.10	5.99	ASCENDENTE

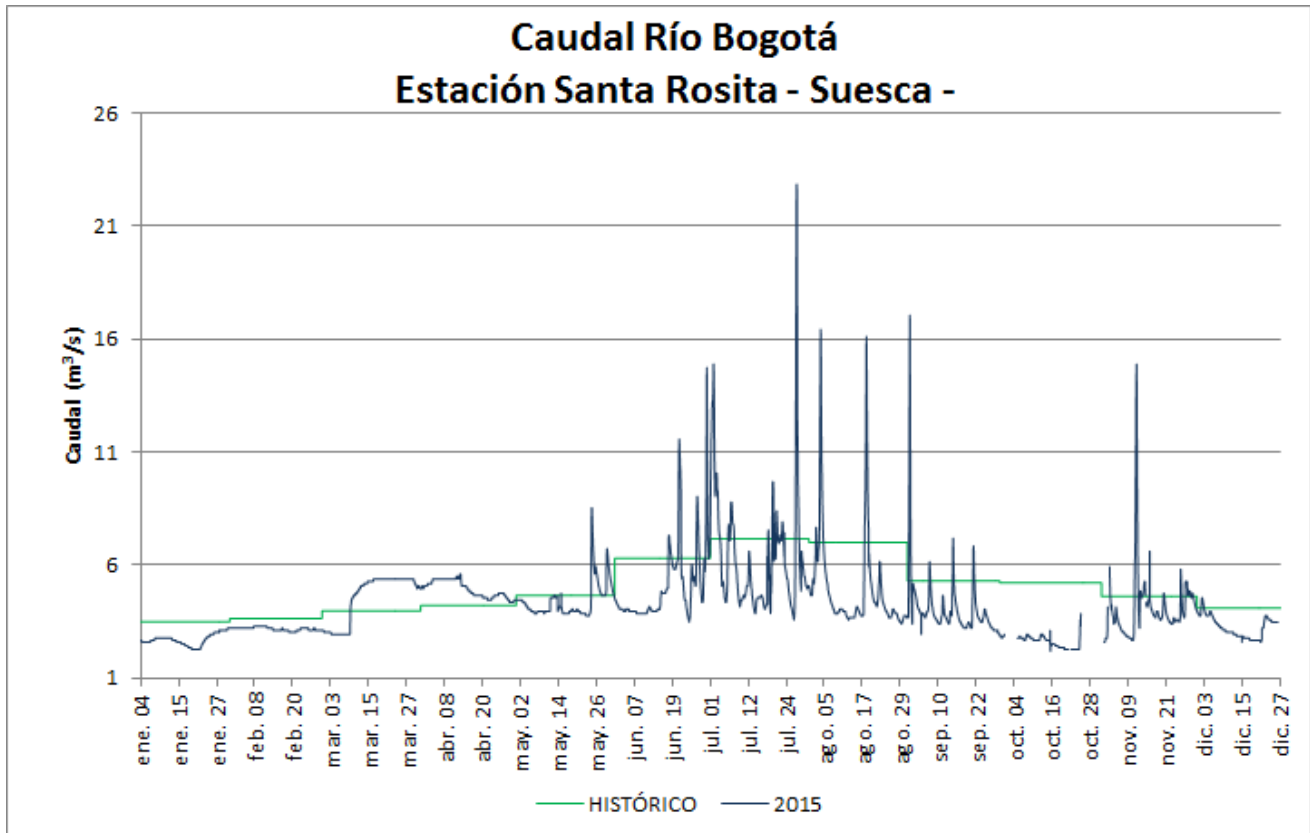
Fecha: 26 de Diciembre de 2016 a las 12:00 Pm.

PRONÓSTICO PARA EL DÍA DE HOY

De acuerdo con el IDEAM: "En horas de la mañana se prevé cielo entre parcial y mayormente cubierto con predominio de tiempo seco. Durante horas de la tarde se prevé aumento de nubosidad con tiempo seco parte de la ciudad y de la Sabana. Sin embargo, son probables lluvias sobre el suroriente de la zona. En horas de la noche se estima cielo mayormente cubierto con predominio de tiempo seco en gran parte del área. Sin embargo, son estimadas lluvias ligeras sobre el sur de la ciudad."

GRÁFICAS DE NIVELES Y CAUDALES





GRÁFICAS DE EMBALSES

