

BOLETIN INFORMATIVO DE HIDROLOGÍA Y METEOROLOGÍA

24 de Septiembre del 2014 a las 9:00 am.

LLUVIAS

En la jurisdicción CAR predominó el tiempo seco.

NIVELES

Cuenca del Río Bogotá: Los niveles del Río Bogotá se encuentran en descenso.

Los niveles a las 8:00 am son:

Estación	Nivel	Caudal	Nivel Mínimo Crítico
	(m)	(m ³ /s)	(m)
Saucio (Chocontá)	0.42	0.61	2.20
Puente Florencia (Gachancipá)	2.17	6.41	3.50
Puente Tocancipá (Tocancipá)	2.44	6.56	3.80
Puente Balsa (Chía)	0.63	3.65	4.00
Puente Cundinamarca (Funza)	1.25	7.65	4.40

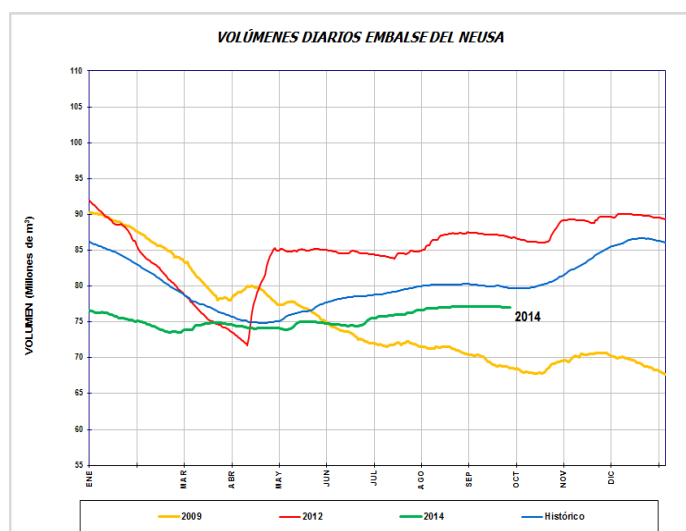
Estación	Nivel	Caudal	Nivel Mínimo Crítico
	(m)	(m ³ /s)	(m)
Chocontá (Río Tejar - Chocontá)	0.94	0.60	2.80
Granja Bosconia (Rio Calandaima - Apulo)	0.42	0.18	2.40

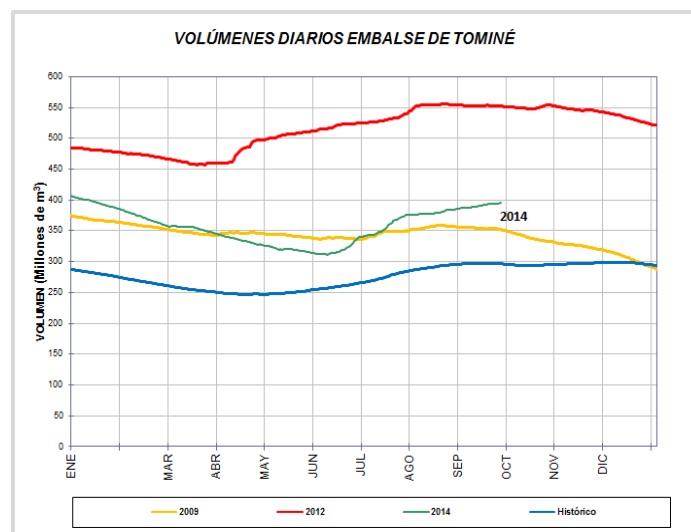
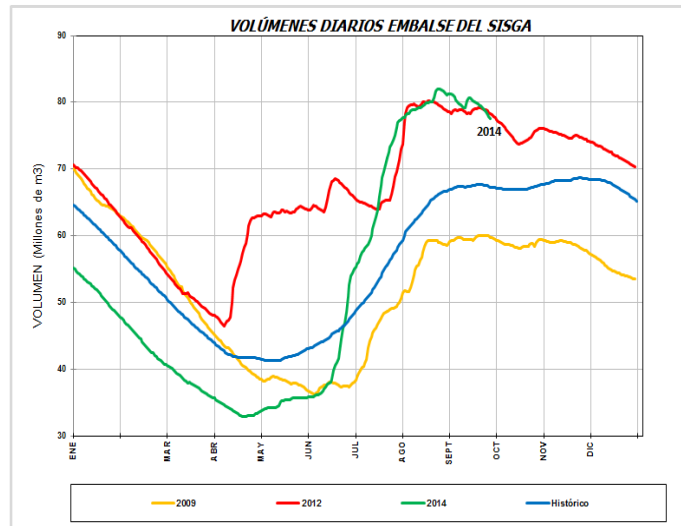
Cuenca del Río Ubaté-Suarez: Los niveles de la cuenca de la Laguna Fúquene se encuentran estables.

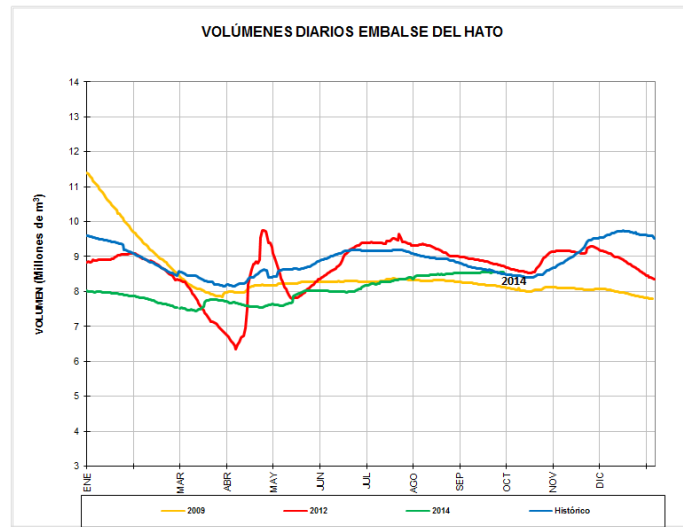
Los niveles a las 8:00 am son:

Estación	Nivel	Caudal	Nivel Mínimo Crítico
	(m)	(m ³ /s)	(m)
La Boyera (Río Ubaté- Ubaté)	0.33	0.32	2.00
La Balsa (Río Lenguazaque-Lenguazaque)	1.22	0.47	2.50
Puente Merchán (Río Suarez-Saboyá)	1.37	2.33	4.00
Ticha Maria (Quebrada Honda-Guachetá)	0.33	0.13	3.50
	Nivel	Cota	Nivel Mínimo Crítico
Laguna Fúquene	1.00	2538.70 m.s.n.m	2.95

EMBALSES







ESTADO GENERAL DE LOS SISTEMAS REGULADOS

EMBALSE	VOLUMEN UTIL (Mm ³)	VOLUMEN A LA FECHA (Mm ³)	ESTADO (%)	DESCARGA (m ³ /s)	VOLUMEN DISPONIBLE (Mm ³)
Neusa	117,0	76,936	66%	1,00	75,94
Sisga	90,0	77,121	86%	8,00	72,12
Tominé	658,0	395,203	60%	3,00	380,20
Total		549,260	71%	12,0	528,26
Chuza	220,0	220,490	100%	0,00	175,09
San Rafael	64,3	20,070	31%	0,22	13,57
Total		240,560	66%	0,22	188,66
Hato	12,7	8,548	67%	0,20	6,55

Fecha: 24/09/2014 a las 07:00 am.