

# Boletín Diario de Hidrología y Meteorología, jurisdicción CAR

Número 076, 07 de Mayo de 2015

## ESTADO GENERAL DE LLUVIAS DE LAS ÚLTIMAS 24 HORAS

En la cuenca del Río  
Bogotá, Predominó el  
tiempo seco.

### Precipitaciones

#### Cuenca del Río Bogotá

##### Cuenca alta

Clima predominantemente seco; sin embargo se registraron lluvias módicas en los municipio de Medina (1.4mm), Villapinzón (0.6mm) y en el Páramo de Chingaza La Calera (0.4mm).

##### Cuenca media

Registro mínimo de lluvias en el municipio de Subachoque (0.5mm), para los demás municipios monitoreados clima seco.

##### Cuenca baja

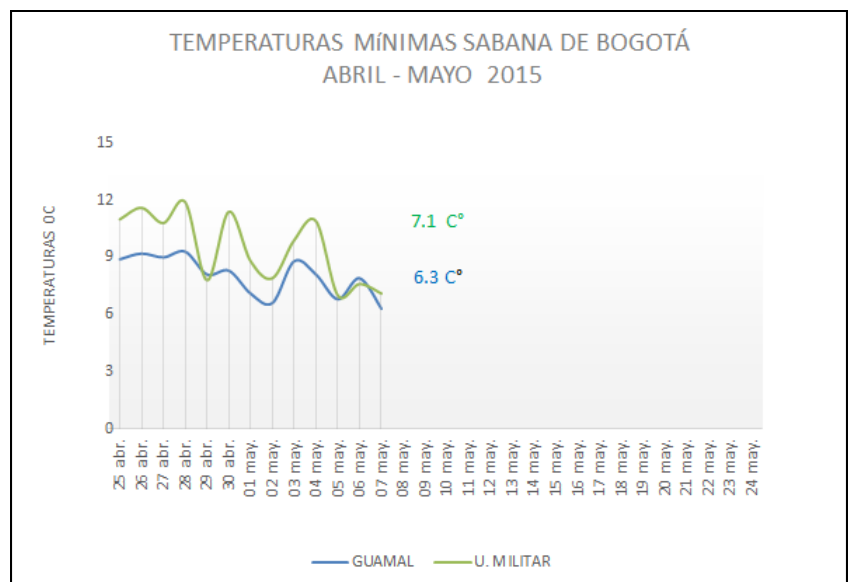
Austeridad de lluvias en la zona.

## Estado general de niveles y caudales últimas 24 horas.

### Cuenca del río Bogotá

El registro pluviográfico fue mínimo dentro de los municipios monitoreados; los niveles y caudales tienden al descenso.

- **Saucio (Chocontá):** 0.37 m (Caudal 0.42 m<sup>3</sup>/s), al descenso.
- **Puente Florencia (Gachancipá):** 2.22 m (Caudal 6.82 m<sup>3</sup>/s), al descenso.
- **Tocancipá (Tocancipá):** 2.38 m (Caudal 6.08 m<sup>3</sup>/s), al descenso.
- **Puente Cundinamarca (Funza):** 0.96 m (pendiente por obras de mantenimiento del Río Bogotá), al descenso.



## ESTADO GENERAL DE LLUVIAS DE LAS ÚLTIMAS 24 HORAS

Para la cuenca del Río Suárez y el Río Negro; hubo austeridad de lluvias.

### Precipitaciones

#### Cuenca del Río Suarez

##### Cuenca alta

Tiempo seco para los municipios monitoreados.

##### Cuenca media

Ligeras precipitaciones en el municipio de Guachetá (0.5mm), tiempo seco para los demás municipios.

#### Cuenca del Río Negro

Austeridad de lluvias.

#### Cuenca de la laguna de Fúquene y río Suárez

Para la cuenca y sus niveles se presentan diferentes oscilaciones en cada uno de los pasos; es el caso del paso por el municipio de Lenguaque y Guachetá que muestran ligeros ascensos; mientras que los demás muestran tendencia al descenso; La Laguna de Fúquene está estable.

- **La Boyera, (Río Ubaté):** 0.34 m, (Caudal 0.35 m<sup>3</sup>/s), descendente.
- **Boquerón, (Lenguaque):** 0.80 m (Caudal 0.09 m<sup>3</sup>/s), al ascenso.
- **Río Suárez (Saboyá):** 1.64 m (Caudal 3.80 m<sup>3</sup>/s), ascendente.
- **Laguna de Fúquene:** 1.20 m (Cota 2538.92 m.s.n.m); estable.

#### Cuenca del río Sumapaz

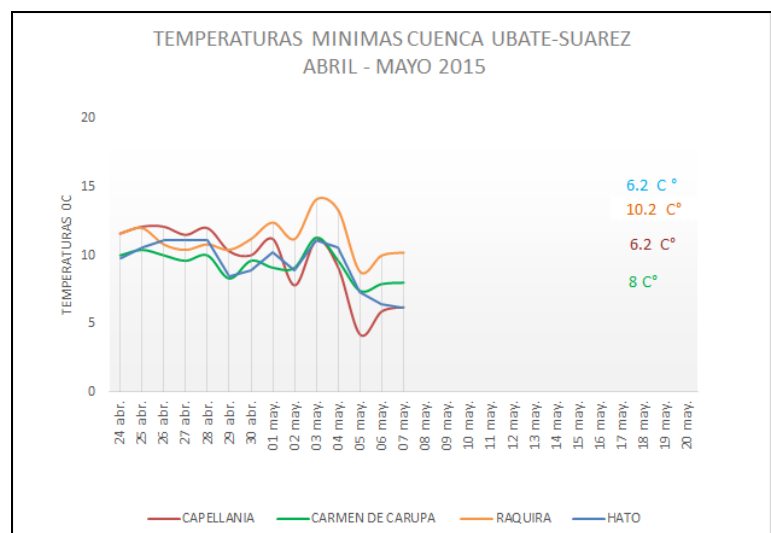
Ligeras precipitaciones en los municipios de Cabrera (0.5mm) y Sumapáz (0.5mm).

**Puente Rojo, río Cuja (Fusagasugá):** 0.51 m (Caudal 0.63 m<sup>3</sup>/s), al ascenso.

**El Profundo, Río Sumapaz (Cabrera):** 1.63 m, muestra un ligero ascenso.

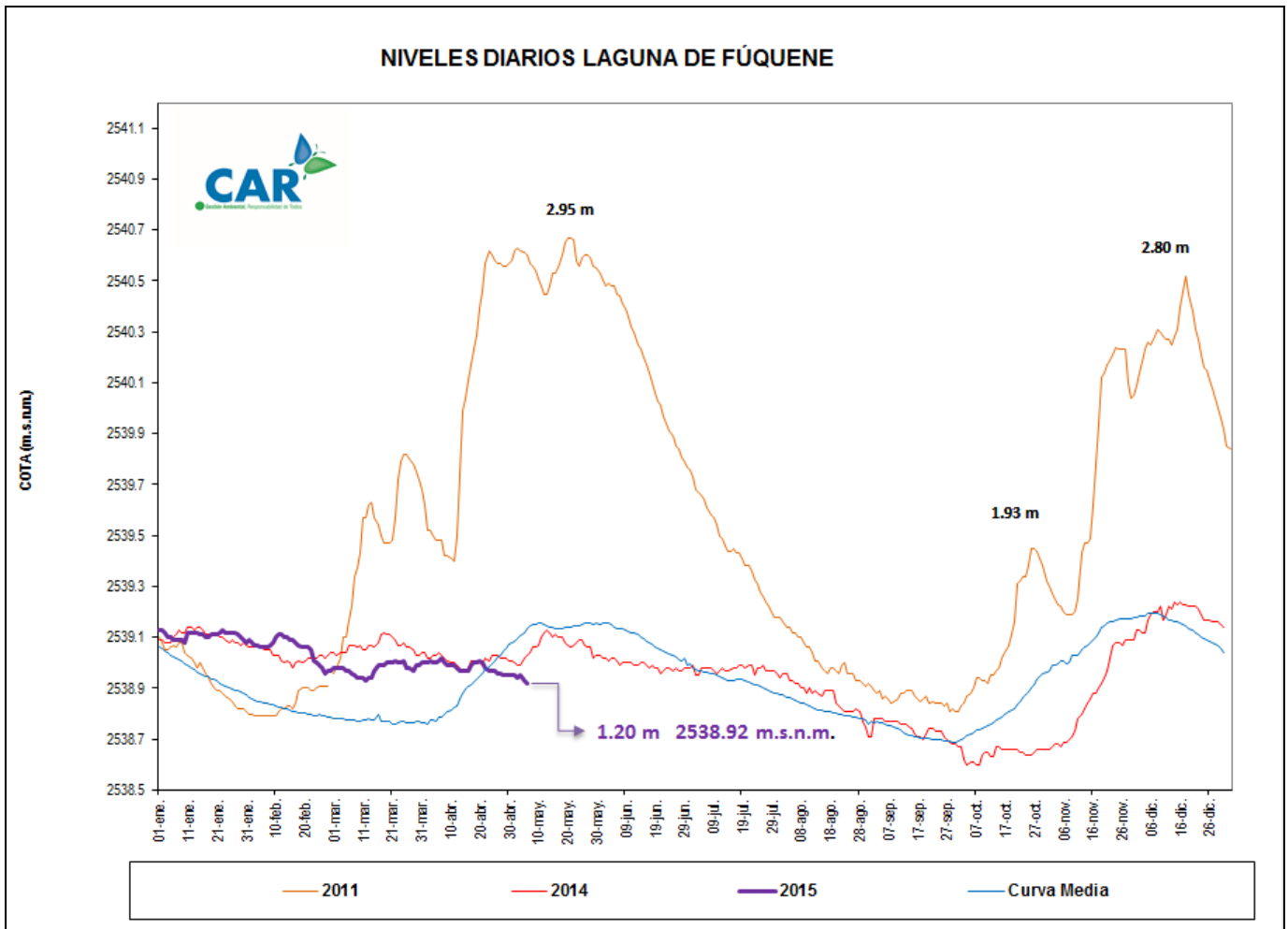
#### Cuenca del río Negro

**Paso de Rejo, río Negro (Nimaima):** 1,26 m (Caudal 11.23m<sup>3</sup>/s), al descenso.



## LAGUNAS

La Laguna de Fúquene registra estabilidad para el día de hoy; está en 1.20 m. (2538.92 m.s.n.m.).



## ESTADO GENERAL DE LOS SISTEMAS REGULADOS

La descarga para el agregado norte no presenta novedad; continúa en 10 m<sup>3</sup>/S; el sistema Chingaza hizo apertura en su descarga a 12.78 m<sup>3</sup>/S; los embalses continúan con su tendencia al descenso; con excepción del embalse de San Rafael y Neusa.

### ESTADO GENERAL DE LOS SISTEMAS REGULADOS

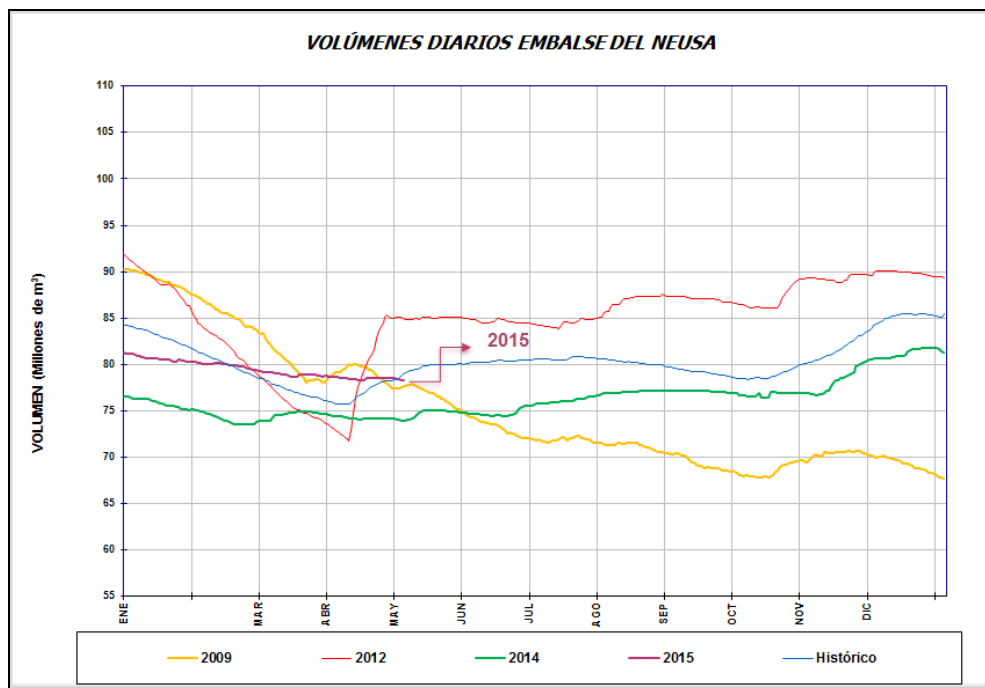
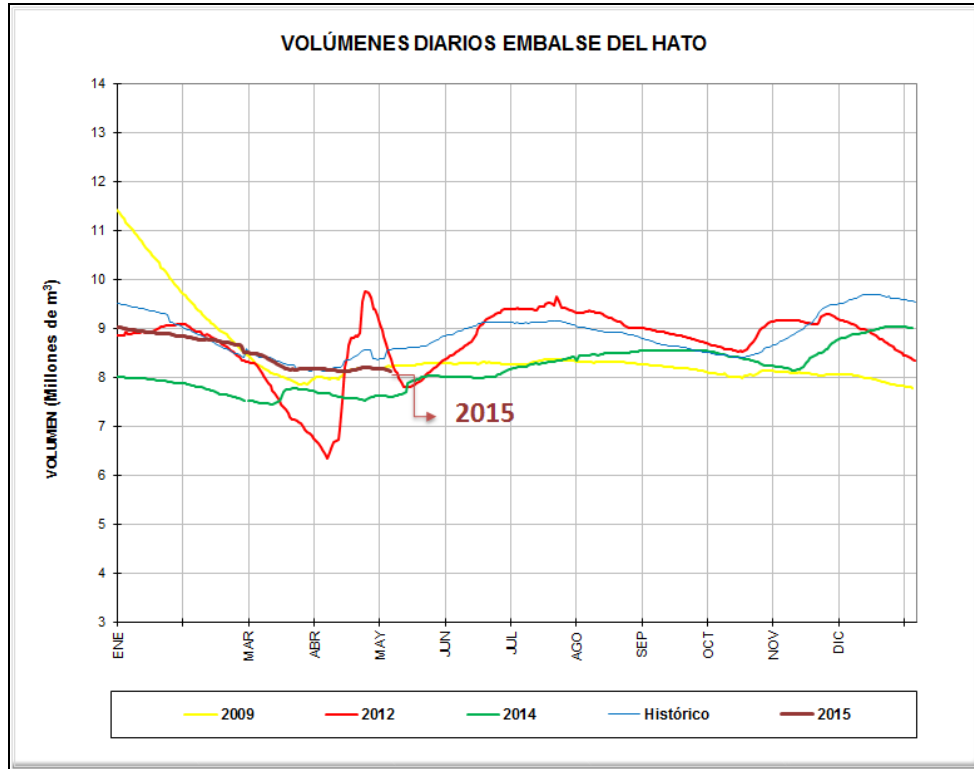
EMBALSE	VOLUMEN UTIL (Mm <sup>3</sup> )	VOLUMEN A LA FECHA (Mm <sup>3</sup> )	ESTADO (%)	DESCARGA (m <sup>3</sup> /s)	VOLUMEN DISPONIBLE (Mm <sup>3</sup> )	TENDENCIA
Neusa	117.0	78.235	67%	1.00	77.24	ESTABLE
Sisga	90.0	49.351	55%	2.00	44.35	DESCENDENTE
Tominé	658.0	300.824	46%	7.00	285.82	DESCENDENTE
<b>Total</b>		428.410	56%	10.0	407.41	
Chuza	218.6	82.530	38%	12.56	37.13	DESCENDENTE
San Rafael	64.3	62.140	97%	0.22	55.64	ASCENDENTE
<b>Total</b>		144.670	67%	12.78	92.77	
Hato	12.7	8.116	64%	0.20	6.12	DESCENDENTE

*Fecha: MAYO 07 de 2015 a las 7:00am*

## PRONÓSTICO DEL CLIMA PARA EL DÍA DE HOY

*De acuerdo al IDEAM para el día de hoy, "Predominio de tiempo seco; cielo parcialmente nublado con posibilidad de lluvias en el Nor-occidente y Nor Oriente de la sabana."*

## GRÁFICAS DE EMBALSES



## GRÁFICAS DE NIVELES CUENCA DEL RÍO BOGOTÁ

