

Boletín Diario de Hidrología y Meteorología, jurisdicción CAR

Número 290, 24 de Noviembre de 2016

ESTADO GENERAL DE NIVELES Y CAUDALES ÚLTIMAS 24 HORAS.

El siguiente es el resumen de los principales registro de niveles y precipitaciones de la Jurisdicción CAR.

ESTADO GENERAL DE LLUVIAS ULTIMAS 24 HORAS.

En la cuenca del Río Bogotá se registraron lloviznas aisladas y de baja intensidad. Predominando el tiempo seco en la cuenca.

Precipitaciones Cuenca del Río Bogotá:

Cuenca alta:

Se registraron lloviznas aisladas y baja intensidad en Chocontá (5.5 mm), Suesca (5.4 mm), La Calera – Páramo de Chingaza (2.5 mm) y Villapinzón – Páramo de Guacheneque (2.3 mm). Predominio de tiempo seco en la cuenca.

Cuenca media:

No se presentaron precipitaciones en la zona. Predominio de tiempo seco en la cuenca.

Cuenca baja:

No se registraron lluvias ni lloviznas en la zona. Predominio de tiempo seco en la cuenca.

Cuenca del río Bogotá

Para el día de hoy se observa:

- **Saucio (Chocontá):** 0.49 m (Caudal 0.92 m³/s), Estable. **(Nivel de alerta 2.2 m).**
- **Santa Rosita (Suesca):** 0.56 m (Caudal 3.48 m³/s), Ascendente. **(Nivel de alerta 2.5 m).**
- **Puente Florencia (Gachancipá):** 1.83 m (Caudal 4.06 m³/s), Descendente **(Nivel de alerta 3.5 m).**
- **Puente Tocancipá (Tocancipá):** 2.19 m (Caudal 4.70 m³/s), Descendente. **(Nivel de alerta 3.8 m)**
- **Puente Vargas (Cajicá):** 4.08 m (Caudal 23.30 m³/s), Ascendente. **(Nivel de alerta 4.5 m).**
- **Puente Virgen (Cota):** 3.38 m (Caudal 30.70 m³/s), Descendente. **(Nivel de alerta 4.5 m).**
- **Puente Cundinamarca (Funza):** 2.23 m (Caudal 47.12 m³/s), Descendente. **(Nivel de alerta 4.4 m)**
- **Alicachín (Soacha):** Caudal 63.27 m³/s, Descendente.

ESTADO GENERAL DE LLUVIAS ULTIMAS 24 HORAS.

En la cuenca del Río Suarez se registraron lloviznas aisladas y de baja intensidad predominando el tiempo seco. En la cuenca del Río Negro no se registraron precipitaciones, predominando el tiempo seco.

Precipitaciones Cuenca del Río Suarez:

Cuenca alta:

No se presentaron precipitaciones en la zona. Predominio de tiempo seco en la cuenca.

Cuenca media:

Se registraron lloviznas aisladas y de baja intensidad en Saboyá (2.8 mm) y Cucunubá (2.4 mm). Predominando el tiempo seco en la cuenca.

Precipitaciones Cuenca del Río Negro:

No se registraron lluvias ni lloviznas en la zona. Predominando el tiempo seco en la cuenca.

Cuenca de la laguna de Fúquene y Río Suárez

Para el día de hoy se observa:

- **La Boyera, (Río Ubaté):** 0.44 m, (Caudal 0.71 m³/s), Descendente. **(Nivel de alerta 2.0 m).**
- **La Balsa, (Río Lenguaque):** 1.31 m (Caudal 0.63 m³/s), Descendente. **(Nivel de alerta 2.5 m).**
- **Puente Merchán (Saboya):** 1.83 (Caudal 5.10 m³/s), Descendente. **(Nivel de alerta 3.5 m).**
- **Ticha Maria (Quebrada Honda - Guachetá):** 0.89 m (Caudal 1.08 m³/s), Descendente. **(Nivel de alerta 2.5 m).**
- **Laguna de Fúquene:** 0.53 m (Cota 2538.25 m.s.n.m), Descendente. **(Nivel de alerta 0.93 m).**

Cuenca del río Sumapaz:

Se evidencia un nivel descendente en la cuenca

- **Puente Rojo:** 0.85 Caudal (5.07 m³/s), Descendente

ESTADO GENERAL DE LLUVIAS ÚLTIMAS 24 HORAS

En la cuenca del Río Sumapaz no se registraron precipitaciones, predominando el tiempo seco; mientras que en la cuenca del Río Garagoa se presentaron lloviznas de baja intensidad, predominando el tiempo húmedo en la cuenca.

Precipitaciones Cuenca Río Sumapaz:

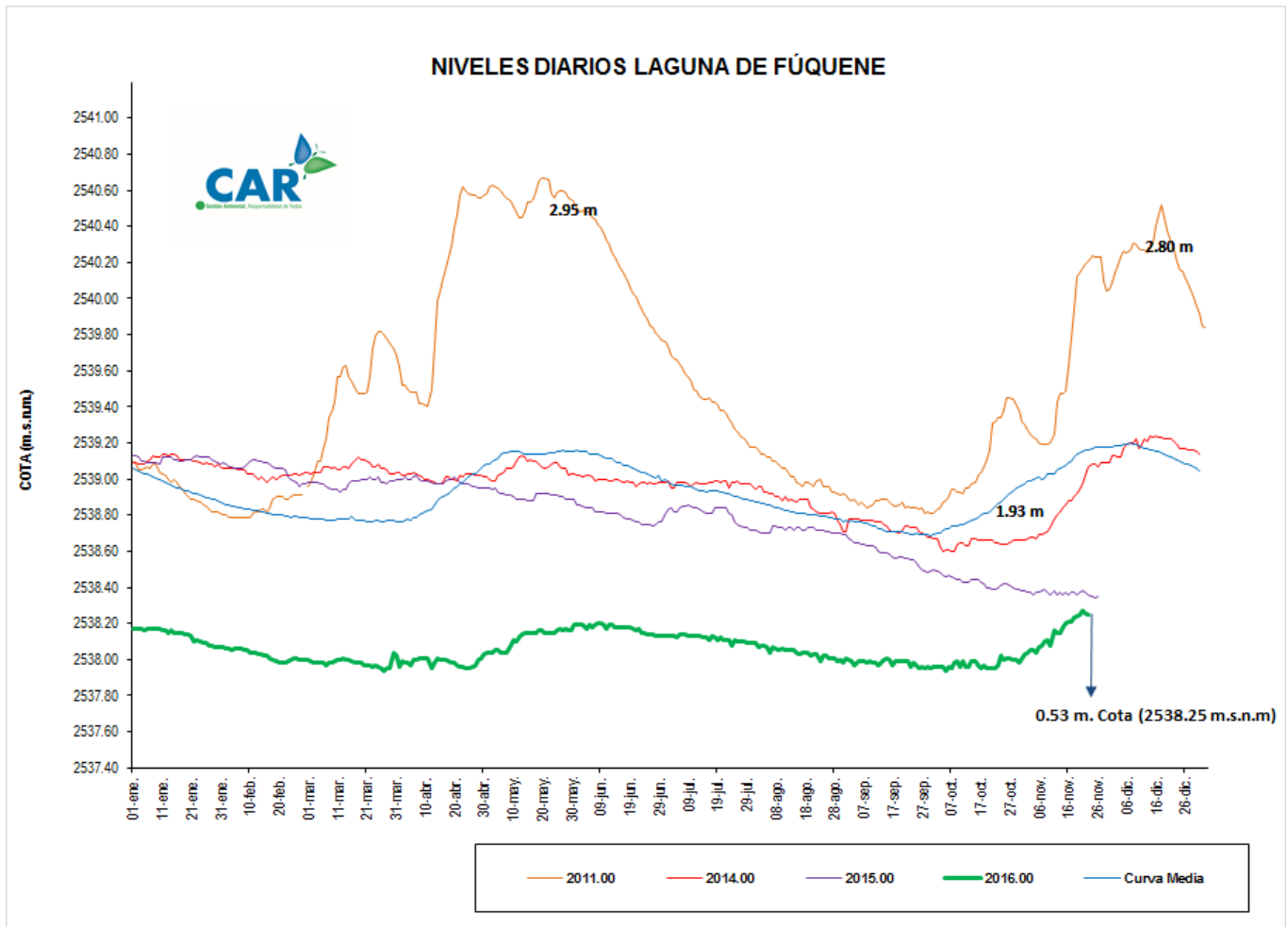
No se presentaron precipitaciones en la zona. Predominio de tiempo seco en la cuenca.

Precipitaciones Cuenca Río Garagoa:

Se registraron lloviznas en Manta (4.6 mm). Predominio de tiempo húmedo en la cuenca.

LAGUNA FUQUENE

La Laguna de Fúquene registra un nivel descendente con respecto al día de ayer; su nivel es 0.53 m, y su Cota es de 2538.25 (m.s.n.m.).



SISTEMAS REGULADOS

El día de hoy para el agregado norte la descarga se presenta con un valor de 7.00 (m³/s); mientras que la apertura del sistema Chingaza se encuentra en 11.84 (m³/s).

ESTADO GENERAL DE LOS SISTEMAS REGULADOS

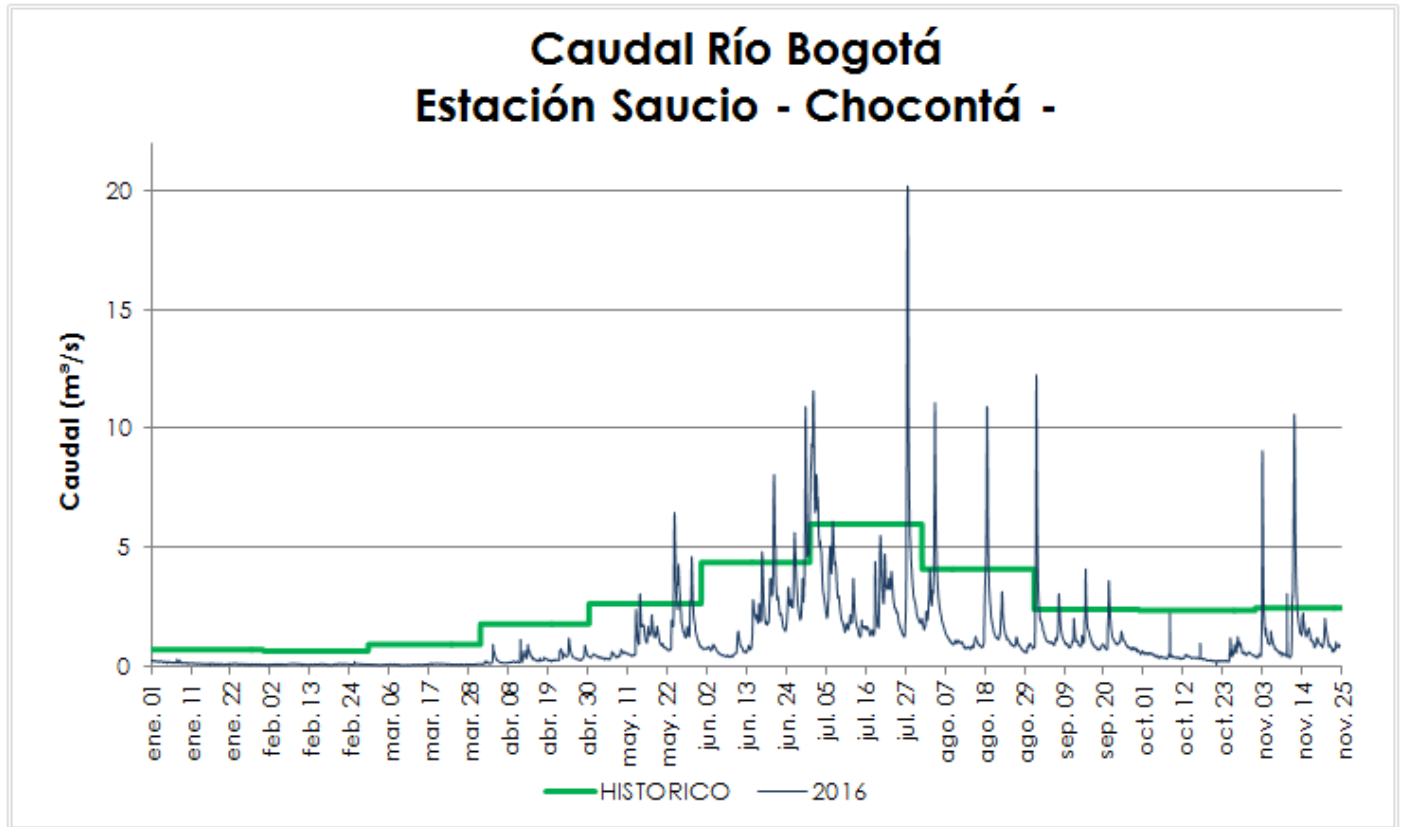
EMBALSE	CAPACIDAD (Mm ³)	VOLUMEN A LA FECHA (Mm ³)	ESTADO (%)	DESCARGA (m ³ /s)	CAPACIDAD DE REGULACIÓN (Mm ³)	TENDENCIA
Neusa	117.0	84.505	72%	1.00	32.50	ASCENDENTE
Sisga	90.00	57.181	64%	3.00	32.82	DESCENDENTE
Tominé	658.0	221.319	34%	3.00	436.68	ESTABLE
TOTAL AGREGADO NORTE	865.0	363.005	42%	7.00		DESCENDENTE
Chuza	218.6	199.780	91%	8.84	18.77	DESCENDENTE
San Rafael	67.620	64.900	96%	3.00	2.72	DESCENDENTE
TOTAL SISTEMA CHINGAZA	286.2	264.680	92%	11.84		DESCENDENTE
Hato	12.700	7.498	59%	0.10	5.50	ASCENDENTE

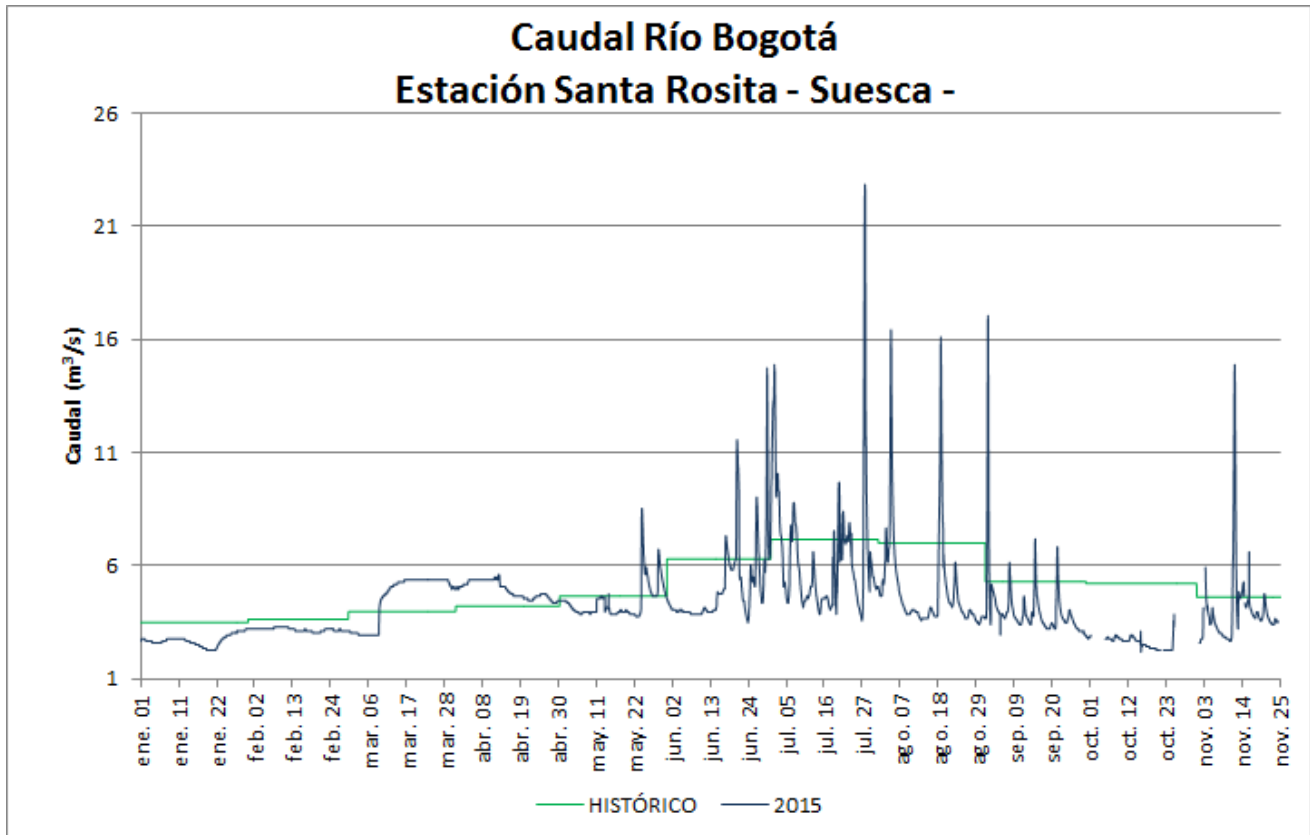
Fecha: 24 de Noviembre de 2016 a las 12:00 Pm.

PRONÓSTICO PARA EL DÍA DE HOY

De acuerdo con el IDEAM: “En horas de la mañana se estima nubosidad variada, con lluvias al oriente y sur de la ciudad y de la sabana. En la tarde se estima se incremente la nubosidad y las lluvias, se prevé hacia final de la tarde la presencia de éstas en el oriente y sur las de mayor intensidad al igual que al centro y sur de la sabana Se estima que en las primeras horas de la noche disminuya la intensidad de las lluvias y se mantenga el cielo mayormente nublado a lo largo de la ciudad y de la sabana.”

GRÁFICAS DE NIVELES Y CAUDALES





GRÁFICAS DE EMBALSES

