

Boletín Diario de Hidrología y Meteorología, jurisdicción CAR

Número 205, 31 de Agosto de 2016

ESTADO GENERAL DE NIVELES Y CAUDALES ÚLTIMAS 24 HORAS.

El siguiente es el resumen de los principales registro de niveles y precipitaciones de la Jurisdicción CAR.

ESTADO GENERAL DE LLUVIAS ULTIMAS 24 HORAS.

En la cuenca del río Bogotá se registraron lloviznas aisladas de baja intensidad. Predominando el tiempo húmedo en la cuenca.

Precipitaciones Cuenca del Río Bogotá:

Cuenca alta:

Se registraron lloviznas de baja intensidad en Chocontá (2.9 mm), Sesquilé (1.9 mm). Predominando el tiempo húmedo en la cuenca.

Cuenca media:

No se registraron precipitaciones. Predominando el tiempo seco en la cuenca.

Cuenca baja:

Se registraron lloviznas en Apulo (8.2 mm), Mesitas del Colegio (1.7 mm). Predominando el tiempo húmedo en la cuenca.

Cuenca del río Bogotá

Para el día de hoy se observa:

- **Saucio (Chocontá):** 0.48 m (Caudal 0.87 m³/s), Ascendente.
- **Santa Rosita (Suesca):** 0.60 m (Caudal 3.85 m³/s) Ascendente.
- **Puente Florencia (Gachancipá):** 1.95m (Caudal 4.81 m³/s), Ascendente.
- **Puente Tocancipá (Tocancipá):** 2.17 m (Caudal 4.57 m³/s), Estable.
- **Puente Vargas (Cajicá):** 2.57 m (Caudal 5.44 m³/s), Descendente.
- **Puente Virgen (Cota):** 1.60 m (Caudal 6.32 m³/s), Descendente.
- **Puente Cundinamarca (Funza):** 1.23 m (Caudal 21.68 m³/s), Ascendente.
- **Alicachín (Soacha):** Caudal 24.62 m³/s, Descendente.

ESTADO GENERAL DE LLUVIAS ULTIMAS 24 HORAS.

En la cuenca del Río Suarez se registraron lloviznas de baja intensidad. Predominando el tiempo húmedo. Y en la cuenca del Río Negro no se registraron precipitaciones predominando el tiempo seco.

Precipitaciones Cuenca del Río Suarez:

Cuenca alta:

Se registraron lloviznas de baja intensidad en Ubaté (1.9 mm), Lenguazaque (1.0 mm). Predominando el tiempo húmedo en la cuenca.

Cuenca media:

Se registraron lloviznas aisladas en Fúquene (2.0 mm). Predominando el tiempo seco en la cuenca.

Precipitaciones Cuenca del Río Negro:

No se registraron precipitaciones, predominando el tiempo seco en la cuenca.

Cuenca de la laguna de Fúquene y Río Suárez

Para el día de hoy se observa:

- **La Boyera, (Río Ubaté):** 0.18 m, (Caudal 0.06 m³/s), Descendente.
- **La Balsa, (Río Lenguazaque):** 1.00 m (Caudal 0.21 m³/s), Descendente.
- **Puente Merchán (Saboya):** 1.33 m (Caudal 2.16 m³/s), Estable.
- **Ticha María (Guachetá):** 0.35 m (Caudal 0.15 m³/s), Descendente.
- **Laguna de Fúquene:** 0.26 m (Cota 2537.98 m.s.n.m); Descendente.

Cuenca del río Sumapaz:

Se evidencia un nivel estable en la cuenca.

Puente Rojo: 0.56 Caudal (0.99 m³/s), Estable.

ESTADO GENERAL DE LLUVIAS ÚLTIMAS 24 HORAS

En la cuenca del Río Sumapaz no se registraron precipitaciones, predominando el tiempo seco. Y en la cuenca del Río Garagoa se registraron lloviznas predominando el tiempo húmedo.

Precipitaciones Cuenca Río Sumapaz:

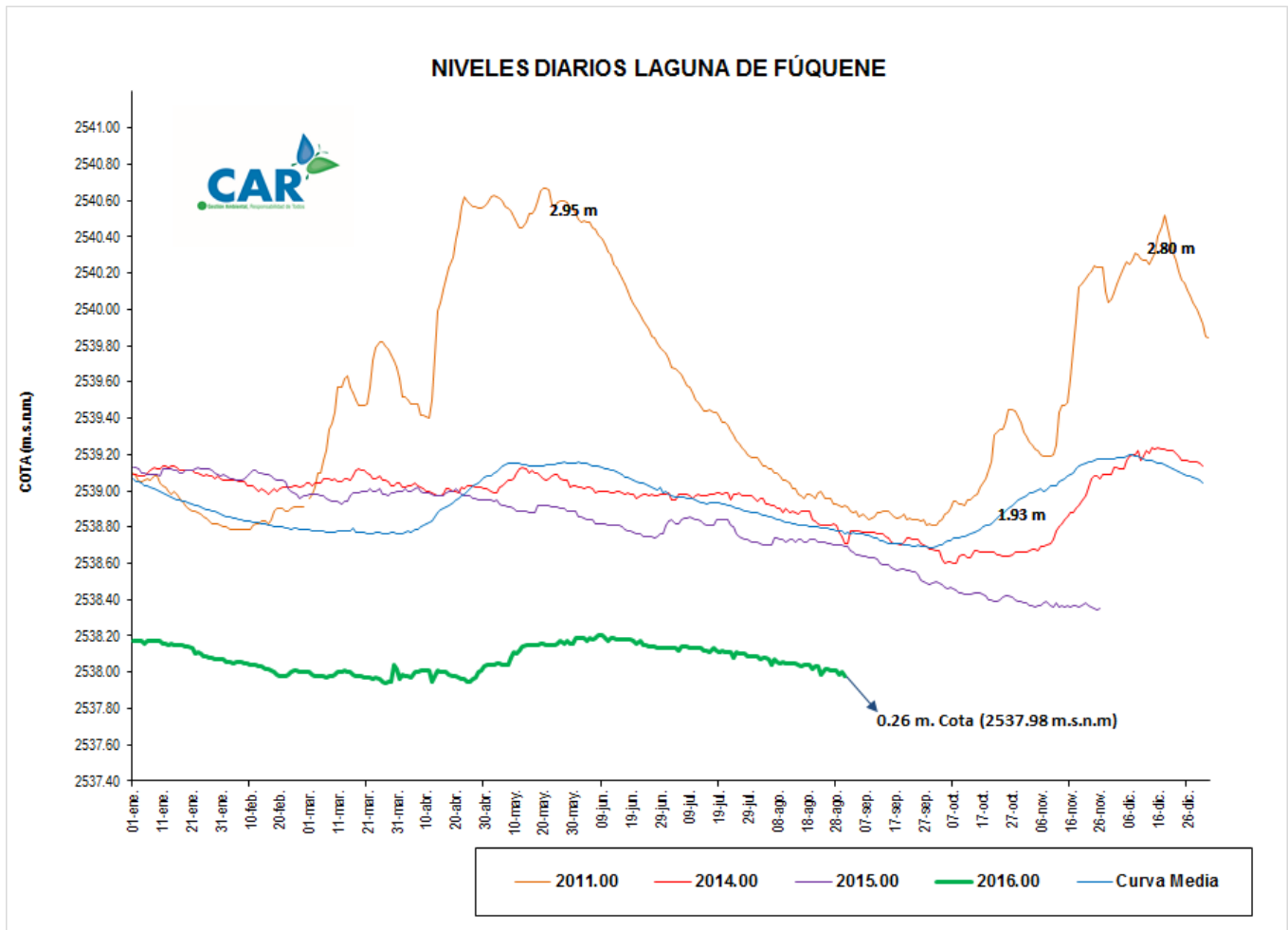
No se registraron precipitaciones, predominando el tiempo seco en la cuenca.

Precipitaciones Cuenca Río Garagoa:

Se registraron lloviznas en Manta (2.3 mm). Predominando el tiempo húmedo en la cuenca.

LAGUNA FUQUENE

La Laguna de Fúquene registra un nivel descendente con respecto al día de ayer; su nivel es 0.26 m, su Cota es de 2537.98 (m.s.n.m.).



SISTEMAS REGULADOS

El día de hoy para el agregado norte la descarga se presenta con un valor de 8.00 (m³/s); mientras que la apertura del sistema Chingaza se encuentra en 10.64 (m³/s).

ESTADO GENERAL DE LOS SISTEMAS REGULADOS

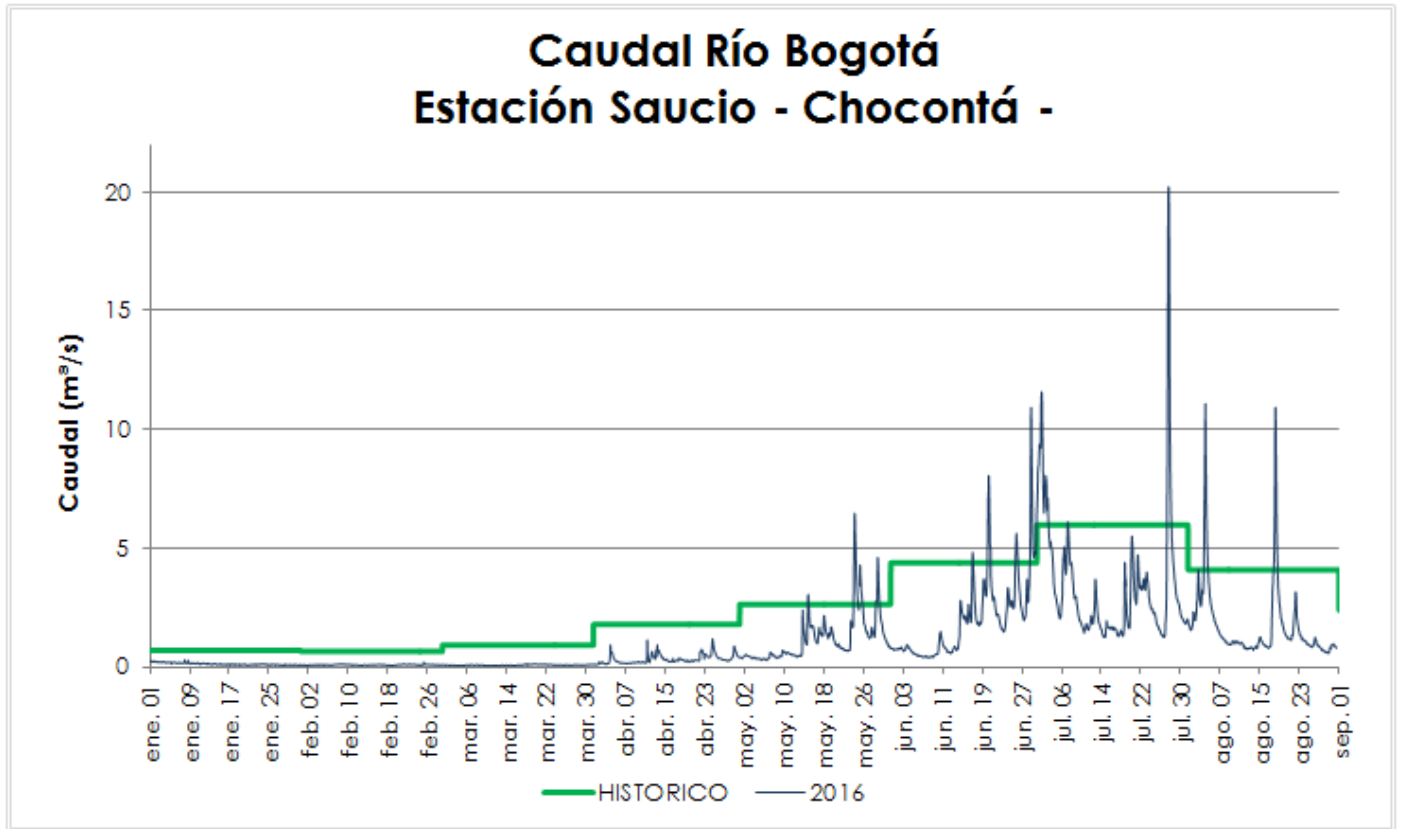
EMBALSE	CAPACIDAD (Mm ³)	VOLUMEN A LA FECHA (Mm ³)	ESTADO (%)	DESCARGA (m ³ /s)	CAPACIDAD DE REGULACIÓN (Mm ³)	TENDENCIA
Neusa	117.0	78.409	67%	1.00	38.59	ESTABLE
Sisga	90.00	60.385	67%	3.00	29.62	DESCENDENTE
Tominé	658.0	229.010	35%	4.00	428.99	ESTABLE
TOTAL AGREGADO NORTE	865.0	367.804	43%	8.00		DESCENDENTE
Chuza	218.6	200.840	92%	10.42	17.71	ASCENDENTE
San Rafael	67.620	60.630	90%	0.22	6.99	DESCENDENTE
TOTAL SISTEMA CHINGAZA	286.2	261.470	91%	10.64		ASCENDENTE
Hato	12.700	7.095	56%	0.20	5.10	ESTABLE

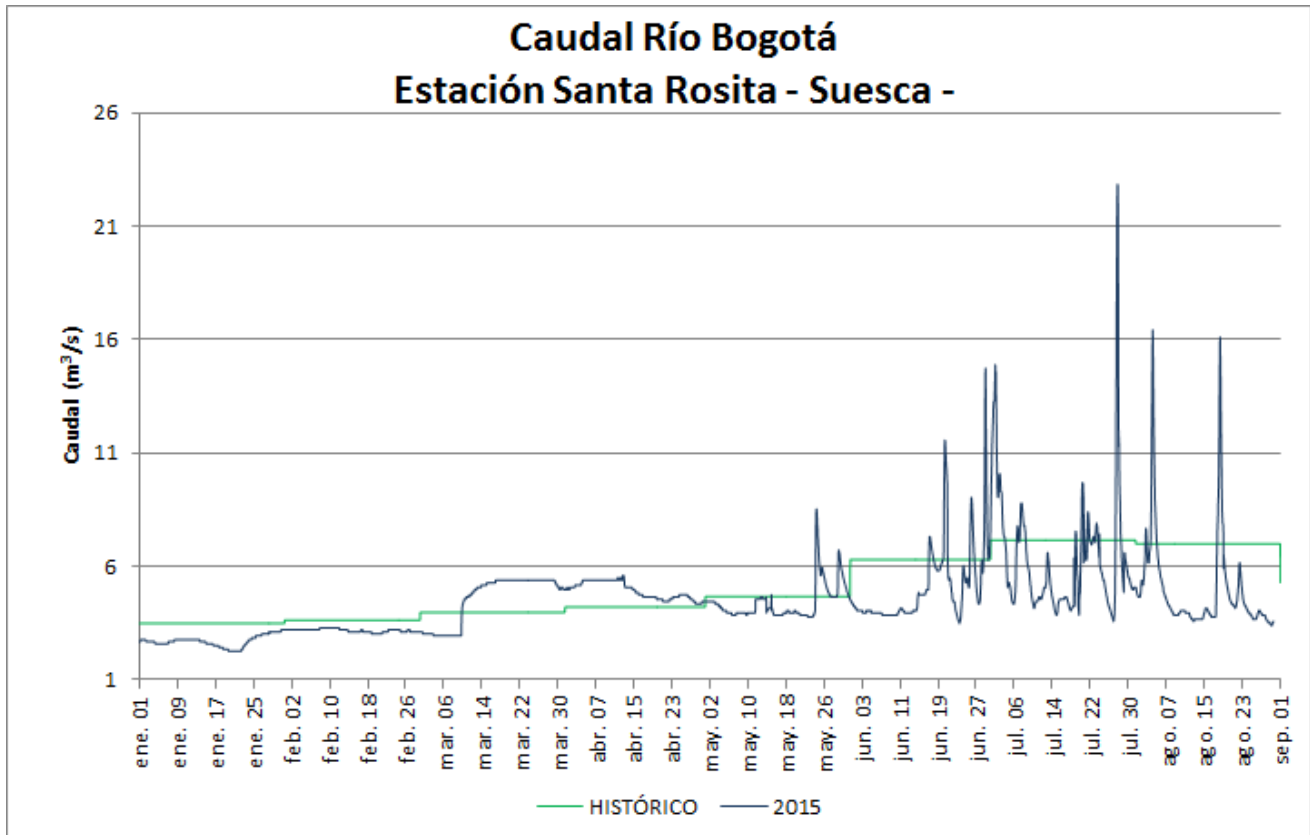
Fecha: AGOSTO 31 de 2016 a las 12:00 Pm.

PRONÓSTICO PARA EL DÍA DE HOY

De acuerdo con el IDEAM: “En horas de la mañana se espera cielo parcialmente cubierto con predominio de tiempo seco. En horas de la tarde se estima cielo entre parcial y mayormente cubierto con predominio de tiempo seco en la mayor parte del área, salvo en sectores del oriente y sur donde son posibles lluvias ligeras o lloviznas intermitentes. En la noche predominará el tiempo seco en gran parte del área, excepto en el suroriente donde son posibles lloviznas.”

GRÁFICAS DE NIVELES Y CAUDALES





GRÁFICAS DE EMBALSES

