

Boletín Diario de Hidrología y Meteorología, jurisdicción CAR

Número 211, 06 de Septiembre de 2016

ESTADO GENERAL DE NIVELES Y CAUDALES ÚLTIMAS 24 HORAS.

El siguiente es el resumen de los principales registro de niveles y precipitaciones de la Jurisdicción CAR.

ESTADO GENERAL DE LLUVIAS ULTIMAS 24 HORAS.

En la cuenca del Río Bogotá se registraron lluvias y lloviznas, predominando el tiempo húmedo a lo largo del territorio.

Precipitaciones Cuenca del Río Bogotá:

Cuenca alta:

Se registraron lluvias en La Calera (Paramo de Chingaza 18.8 mm). Y lloviznas en Villapinzón (5.0 mm), Chocontá (2.3 mm). Predominando el tiempo húmedo en la cuenca.

Cuenca media:

Se registraron lloviznas en Subachoque (6.0 mm), Zipaquirá (4.8 mm), La Calera (2.0 mm), Cajicá (1.8 mm). Predominando el tiempo húmedo en la cuenca.

Cuenca baja:

Se registraron lluvias de gran intensidad en La Mesa (53.5 mm), Cachipay (20.6 mm). Y lloviznas en El colegio (1.8 mm), Mesitas del Colegio (1.5 mm), Viotá (1.3 mm). Predominando el tiempo húmedo en la cuenca.

Cuenca del río Bogotá

Para el día de hoy se observa:

- **Saucio (Chocontá):** 0.49 m (Caudal 0.92 m³/s), Descendente.
- **Santa Rosita (Suesca):** 0.59 m (Caudal 3.75 m³/s), Ascendente.
- **Puente Florencia (Gachancipá):** 1.99 m (Caudal 5.08 m³/s), Descendente.
- **Puente Tocancipá (Tocancipá):** 2.26 m (Caudal 5.18 m³/s), Descendente.
- **Puente Vargas (Cajicá):** 2.80 m (Caudal 7.12 m³/s), Descendente.
- **Puente Virgen (Cota):** 1.90 m (Caudal 9.09 m³/s), Descendente.
- **Puente Cundinamarca (Funza):** 1.14 m (Caudal 19.64 m³/s), Descendente.
- **Alicachín (Soacha):** Caudal 25.27 m³/s, Descendente.

ESTADO GENERAL DE LLUVIAS ULTIMAS 24 HORAS.

En la cuenca del Río Suarez se registraron lloviznas aisladas de baja intensidad predominando el tiempo seco. Y en la cuenca del Río Negro se registraron lluvias y lloviznas aisladas

Precipitaciones Cuenca del Río Suarez:

Cuenca alta:

Se registraron lloviznas aisladas en Lenguazaque (3.6 mm). Predominando el tiempo seco en la cuenca.

Cuenca media:

No se registraron precipitaciones, predominando el tiempo seco en la cuenca.

Precipitaciones Cuenca del Río Negro:

Se registraron lluvias en Caparrapí (9.8 mm), Viani (9.2 mm). Y lloviznas en Quebradanegra (2.0 mm), Pacho (1.0mm). Predominando el tiempo húmedo en la cuenca.

Cuenca de la laguna de Fúquene y Río Suárez

Para el día de hoy se observa:

- **La Boyera, (Río Ubaté):** 0.18 m, (Caudal 0.06 m³/s), Descendente.
- **La Balsa, (Río Lenguazaque):** 1.34 m (Caudal 0.69 m³/s), Descendente.
- **Puente Merchán (Saboya):** 1.43 m (Caudal 2.62 m³/s), Descendente.
- **Ticha María (Guachetá):** 0.44 m (Caudal 0.24 m³/s), Ascendente.
- **Laguna de Fúquene:** 0.27 m (Cota 2537.99 m.s.n.m); Estable.

Cuenca del río Sumapaz:

Se evidencia un nivel estable en la cuenca.

Puente Rojo: 0.60 Caudal (1.30 m³/s), Estable.

ESTADO GENERAL DE LLUVIAS ÚLTIMAS 24 HORAS

En la cuenca del Río Sumapaz y Río Garagoa se registraron lloviznas de baja intensidad. Predominando el tiempo húmedo en las cuencas.

Precipitaciones Cuenca Río Sumapaz:

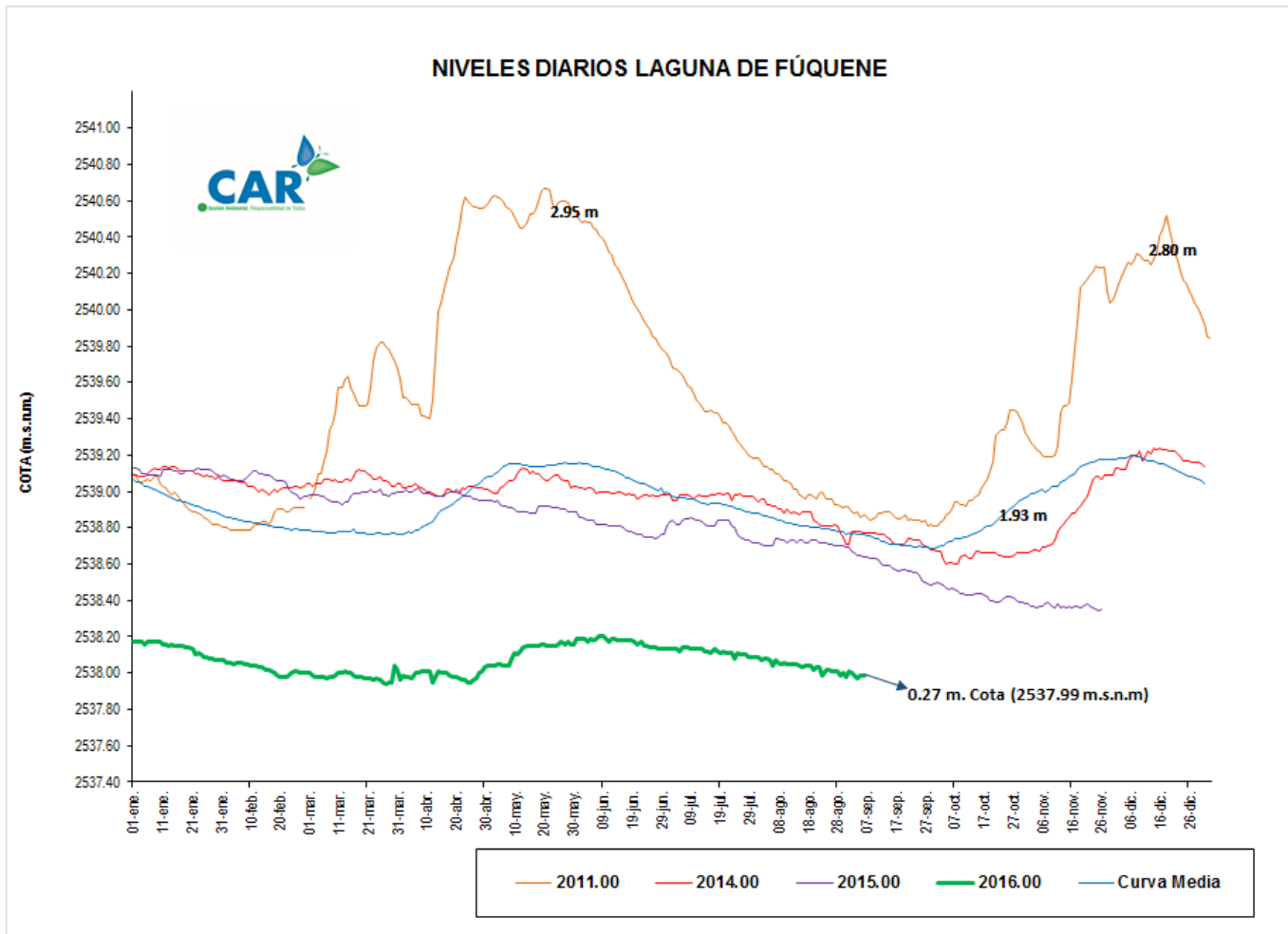
Se registraron lloviznas de baja intensidad en San Bernardo (1.7 mm), Cabrera (1.0 mm), Pasca (1.0 mm). Predominando el tiempo húmedo en la cuenca.

Precipitaciones Cuenca Río Garagoa:

Se registraron lloviznas de baja intensidad en Manta (1.8 mm), predominando el tiempo húmedo.

LAGUNA FUQUENE

La Laguna de Fúquene permanece estable respecto al día de ayer; su nivel es 0.27 m, su Cota es de 2537.99 (m.s.n.m.).



SISTEMAS REGULADOS

El día de hoy para el agregado norte la descarga se presenta con un valor de 8.00 (m³/s); mientras que la apertura del sistema Chingaza se encuentra en 10.95 (m³/s).

ESTADO GENERAL DE LOS SISTEMAS REGULADOS

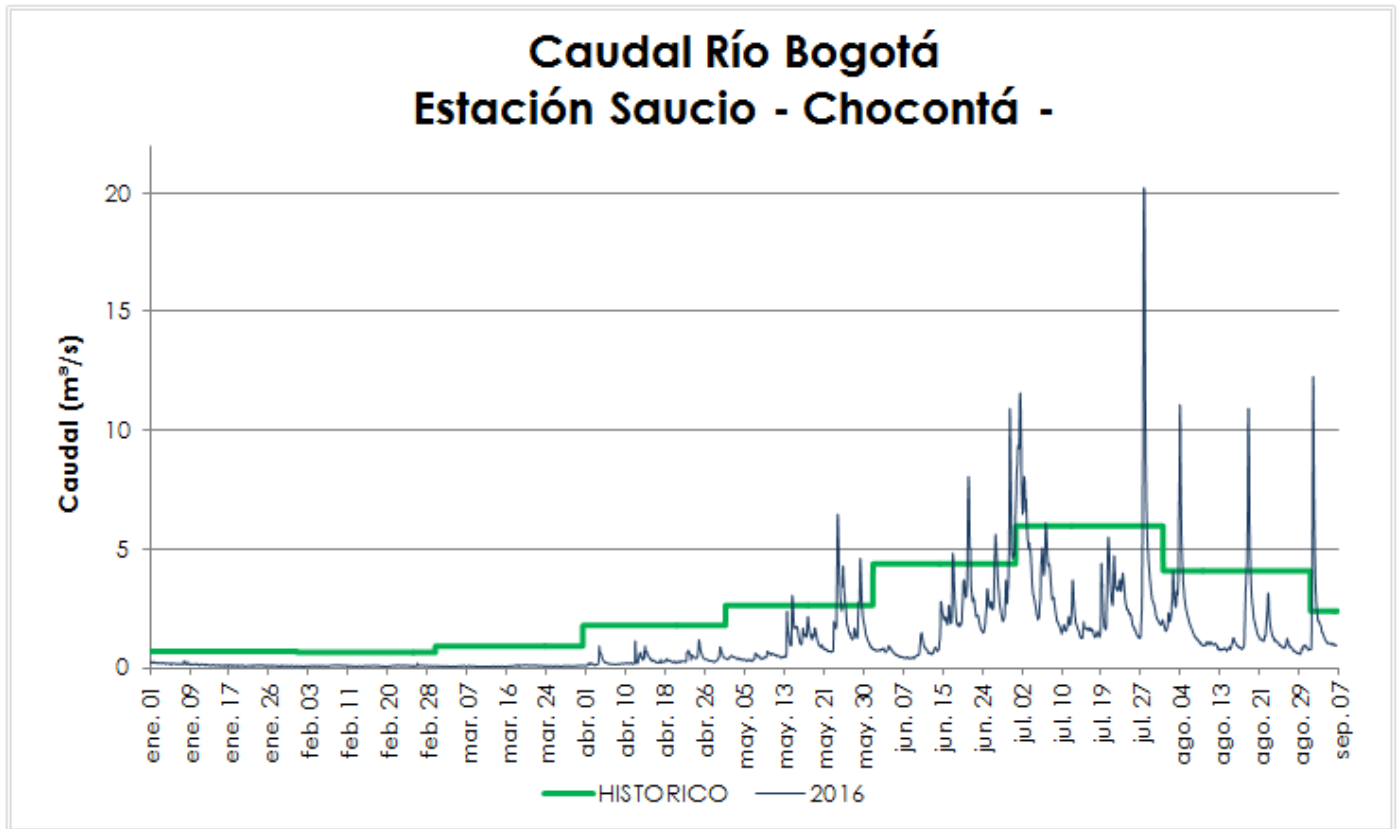
EMBALSE	CAPACIDAD (Mm ³)	VOLUMEN A LA FECHA (Mm ³)	ESTADO (%)	DESCARGA (m ³ /s)	CAPACIDAD DE REGULACIÓN (Mm ³)	TENDENCIA
Neusa	117.0	78.322	67%	1.00	38.68	DESCENDENTE
Sisga	90.00	61.541	68%	3.00	28.46	ESTABLE
Tominé	658.0	231.295	35%	4.00	426.71	ASCENDENTE
TOTAL AGREGADO NORTE	865.0	371.158	43%	8.00		ASCENDENTE
Chuza	218.6	205.390	94%	10.53	13.16	ASCENDENTE
San Rafael	67.620	60.530	90%	0.42	7.09	ESTABLE
TOTAL SISTEMA CHINGAZA	286.2	265.920	93%	10.95		ASCENDENTE
Hato	12.700	7.073	56%	0.20	5.07	DESCENDENTE

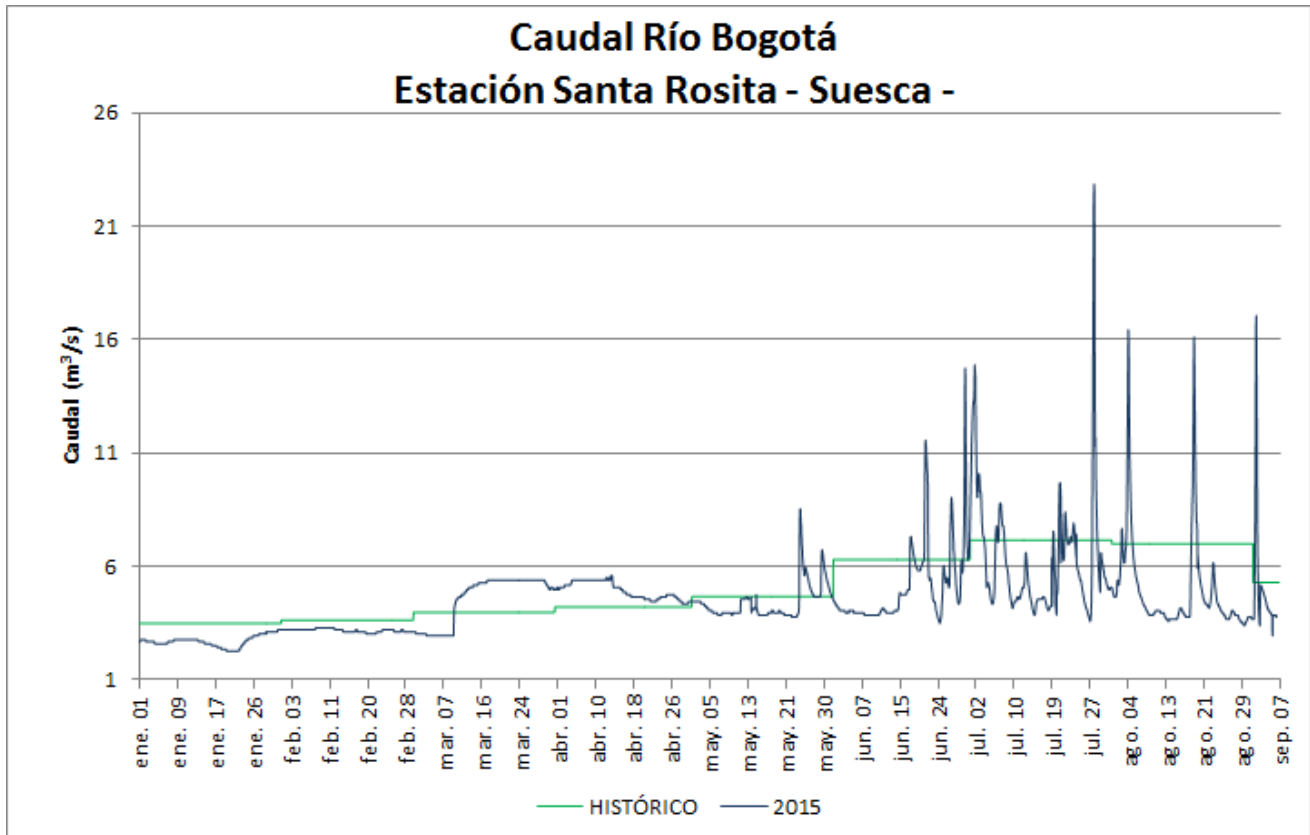
Fecha: 06 de septiembre de 2016 a las 12:00 Pm.

PRONÓSTICO PARA EL DÍA DE HOY

De acuerdo con el IDEAM: “En horas de la mañana nubosidad variable con probabilidad de lloviznas en la zona suroriental y tiempo seco para el resto del área. En la tarde se prevé nubosidad variada con predominio de tiempo seco, salvo en sectores del noroccidente, oriente, suroriente y sur de la ciudad y de la sabana, donde se advierten precipitaciones ligeras. Cielo mayormente nublado con lloviznas y/o lluvias ligeras particularmente en áreas del occidente de la sabana y sur y oriente de la ciudad.”

GRÁFICAS DE NIVELES Y CAUDALES





GRÁFICAS DE EMBALSES

