

BOLETÍN METEOROLÓGICO JURISDICCIÓN - CAR

DIRECCIÓN DE RECURSOS NATURALES

09 Junio 2023
12:40 p. m.

CONDICIONES JUNIO

Teniendo en cuenta las predicciones del IDEAM, el aumento paulatino de la Temperatura Superficial del Mar, Pacífico sur, a corto plazo la probabilidad del fenómeno del niño aumenta. En junio para la mayor parte del territorio de la jurisdicción es de transición, entre la primera temporada de lluvias y la segunda con menores precipitaciones, previéndose posible disminución respecto a los históricos en gran parte de la jurisdicción; entre tanto, para el sector oriental se esperan precipitaciones dentro de los rangos climatológicos normales.



No. 160



CONTENIDO



Condiciones meteorológicas.



Estado del tiempo y precipitaciones últimas 24 horas Jurisdicción CAR

Río Bogotá

Complejo Lagunar Fúquene, Cucunubá y Palacio

Río Negro

Río Garagoa

Río Minero

Cuenca vertiente río Magdalena

Río Sumapaz

Río Balsillas



Temperaturas máximas Jurisdicción CAR últimas 24 horas

Para consultar los boletines e informes hidrológicos anteriores lo puede hacer directamente aquí:



<https://www.car.gov.co/vercontenido/3687>

Condiciones meteorológicas

Para la evaluación del comportamiento de las lluvias monitoreadas durante las últimas **24 horas** y teniendo en cuenta potenciales afectaciones a la comunidad y sus bienes, con la siguiente referencia de niveles de aviso se hace la respectiva clasificación:

Nivel Verde

No existe ningún riesgo meteorológico ni se espera que el tiempo cause impactos significativos, aunque pueden tener un carácter menor o aislado.

Nivel Amarillo

No existe riesgo meteorológico para la población en general, aunque sí para alguna actividad concreta.

Recomendación: ESTÉ ATENTO. Manténgase informado de la predicción meteorológica del IDEAM más actualizada. Algunas actividades al aire libre pueden verse alteradas.

Nivel Naranja

Existe un riesgo meteorológico importante (fenómenos meteorológicos no habituales y con cierto grado de peligro para las actividades usuales).

Recomendación: ESTÉ PREPARADO. Tome precauciones y manténgase informado de la predicción meteorológica del IDEAM más actualizada. Las actividades habituales al aire libre pueden verse alteradas.

Nivel Rojo

El riesgo meteorológico es extremo (fenómenos meteorológicos no habituales de intensidad excepcional y con un nivel de riesgo para la población muy alto).

Recomendación: tome medidas preventivas y ACTÚE según las indicaciones de las autoridades. Manténgase informado de la predicción meteorológica del IDEAM más actualizada. Las actividades habituales pueden verse gravemente alteradas. No viaje salvo que sea estrictamente necesario.

Dato sin referencia de comparación.

Para consultar los boletines e informes hidrológicos anteriores lo puede hacer directamente aquí:



https://www.car.gov.co/monitoreo_hidrometeorologico

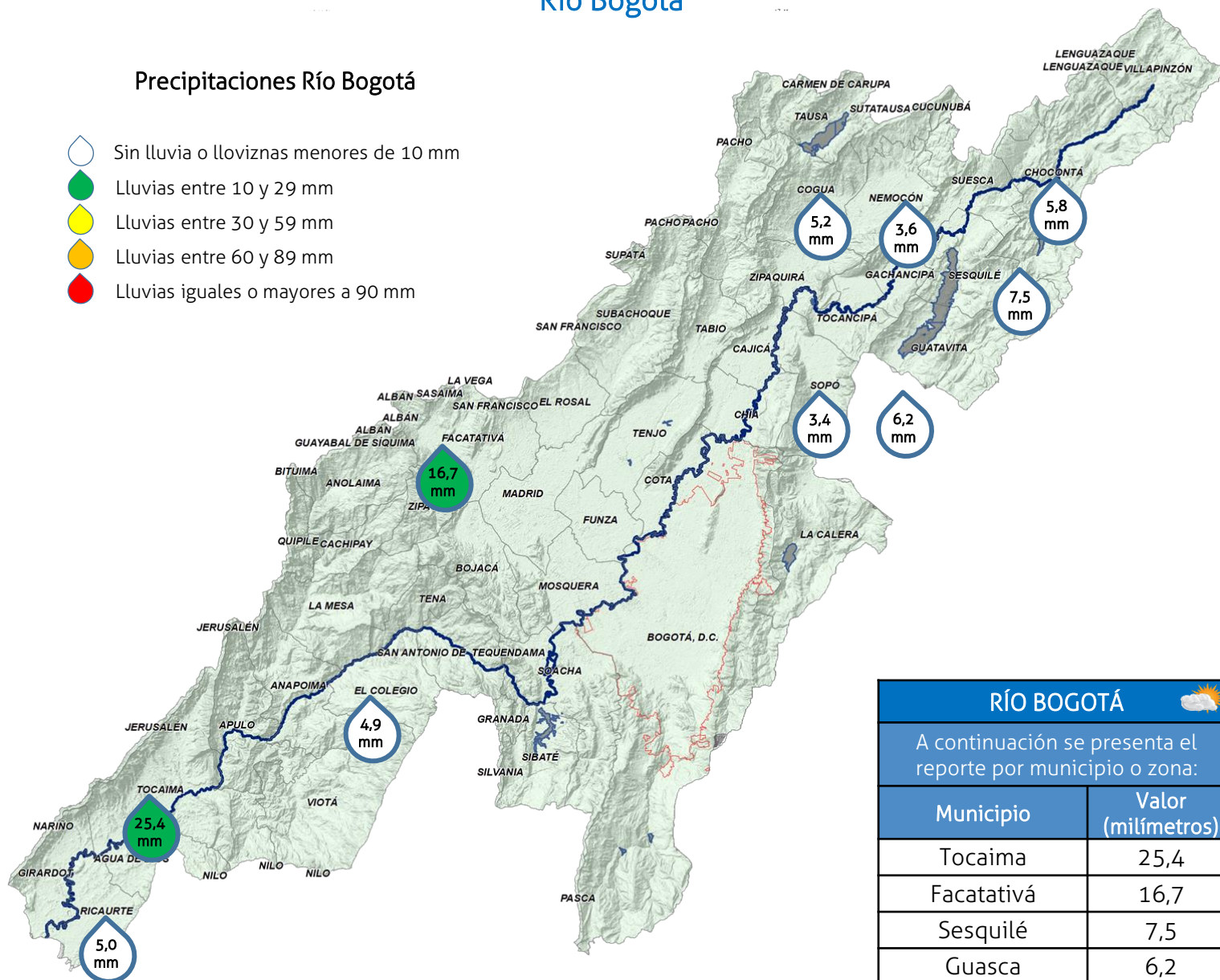
DIRECCIÓN DE RECURSOS NATURALES

Estado del tiempo y precipitaciones últimas 24 horas Jurisdicción CAR

Río Bogotá

Precipitaciones Río Bogotá

- Sin lluvia o lloviznas menores de 10 mm
- Lluvias entre 10 y 29 mm
- Lluvias entre 30 y 59 mm
- Lluvias entre 60 y 89 mm
- Lluvias iguales o mayores a 90 mm



RÍO BOGOTÁ

A continuación se presenta el reporte por municipio o zona:

Municipio	Valor (milímetros)
Tocaima	25,4
Facatativá	16,7
Sesquilé	7,5
Guasca	6,2
Chocontá	5,8
Cogua	5,2
Ricaurte	5,0
El Colegio	4,9
Nemocón	3,6
Sopó	3,4

¿QUÉ PASÓ?:

Predominó el tiempo seco a lo largo de la cuenca, con presencia de lluvias moderadas en las partes media y baja, acompañadas de lloviznas de variada intensidad en las partes alta, media y baja.

AHORA: En este momento se reportan lloviznas en la zona.



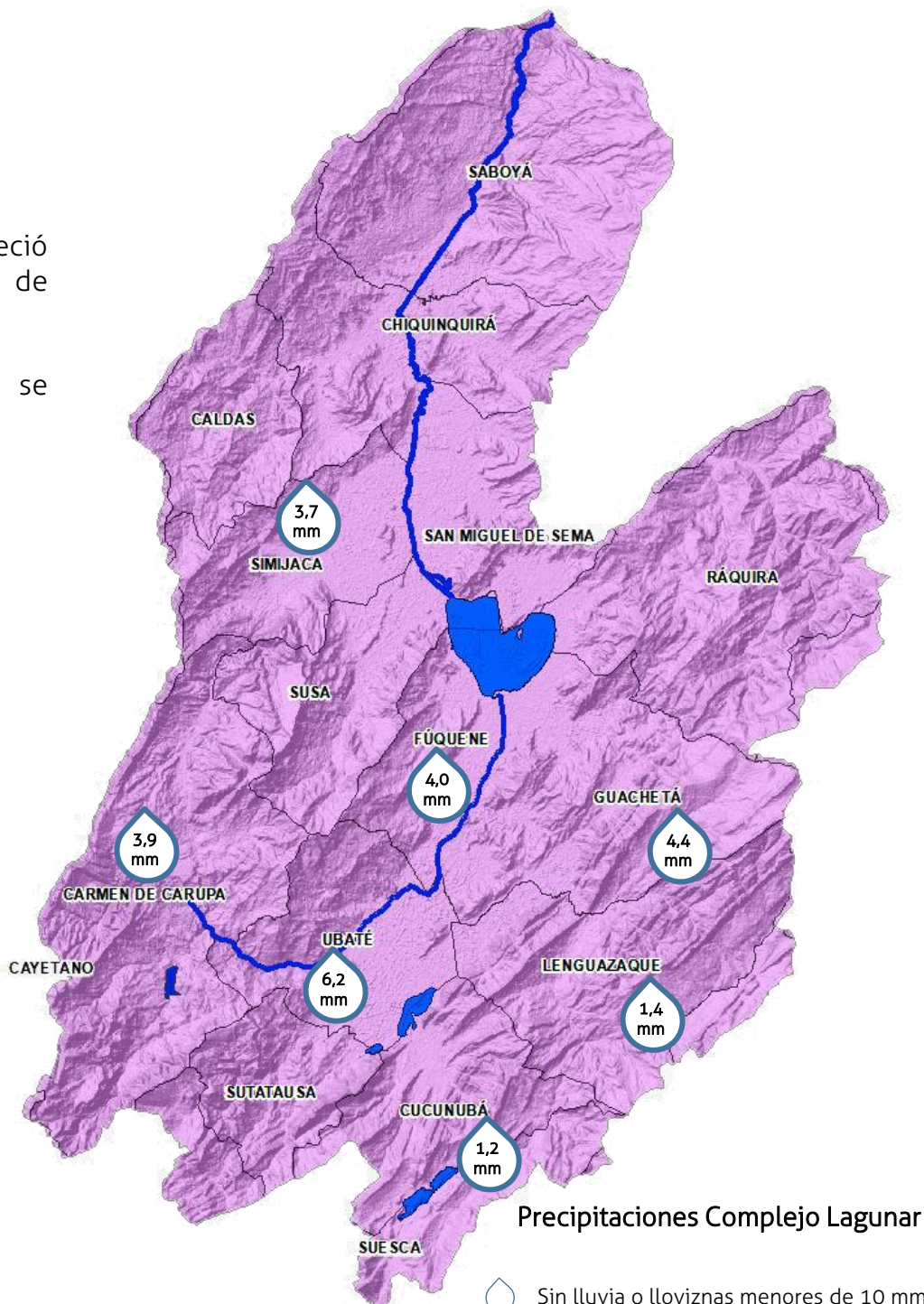
Complejo Lagunar Fúquene, Cucunubá y Palacio

¿QUÉ PASÓ?:






En el complejo lagunar prevaleció el tiempo seco, con registro de lloviznas variadas.

AHORA: En este momento se reportan condiciones secas.

COMPLEJO LAGUNAR 	
A continuación se presenta el reporte por municipio:	
Municipio	Valor (milímetros)
Ubaté	6,2
Guachetá	4,4
Fúquene	4,0
Carmen de Carupa	3,9
Simijaca	3,7
Lenguazaque	1,4
Cucunubá	1,2



Precipitaciones Complejo Lagunar


-  Sin lluvia o lloviznas menores de 10 mm
-  Lluvias entre 10 y 29 mm
-  Lluvias entre 30 y 59 mm
-  Lluvias entre 60 y 89 mm
-  Lluvias iguales o mayores a 90 mm

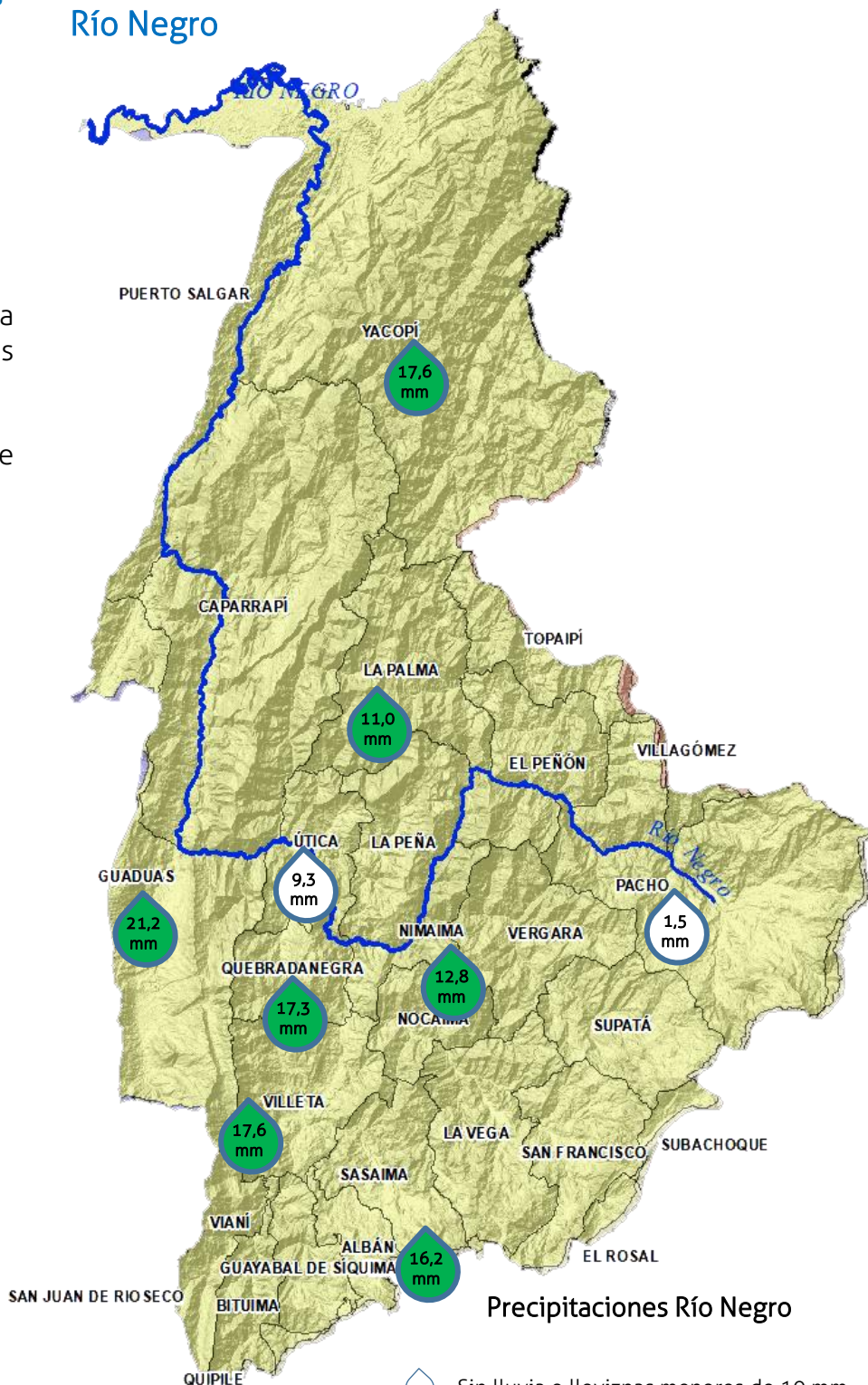
Río Negro

¿QUÉ PASÓ?:

Imperó el tiempo húmedo en la cuenca, con registro de lluvias moderadas y lloviznas puntuales.






AHORA: En este momento no se registran precipitaciones en el área.

RÍO NEGRO 	
A continuación se presenta el reporte por municipio:	
Municipio	Valor (milímetros)
Guaduas	21,2
Yacopí	17,6
Villeta	17,6
Quebradanegra	17,3
Albán	16,2
Nimaima	12,8
La Palma	11,0
Útica	9,3
Pacho	1,5



Río Garagoa


Precipitaciones Río Garagoa

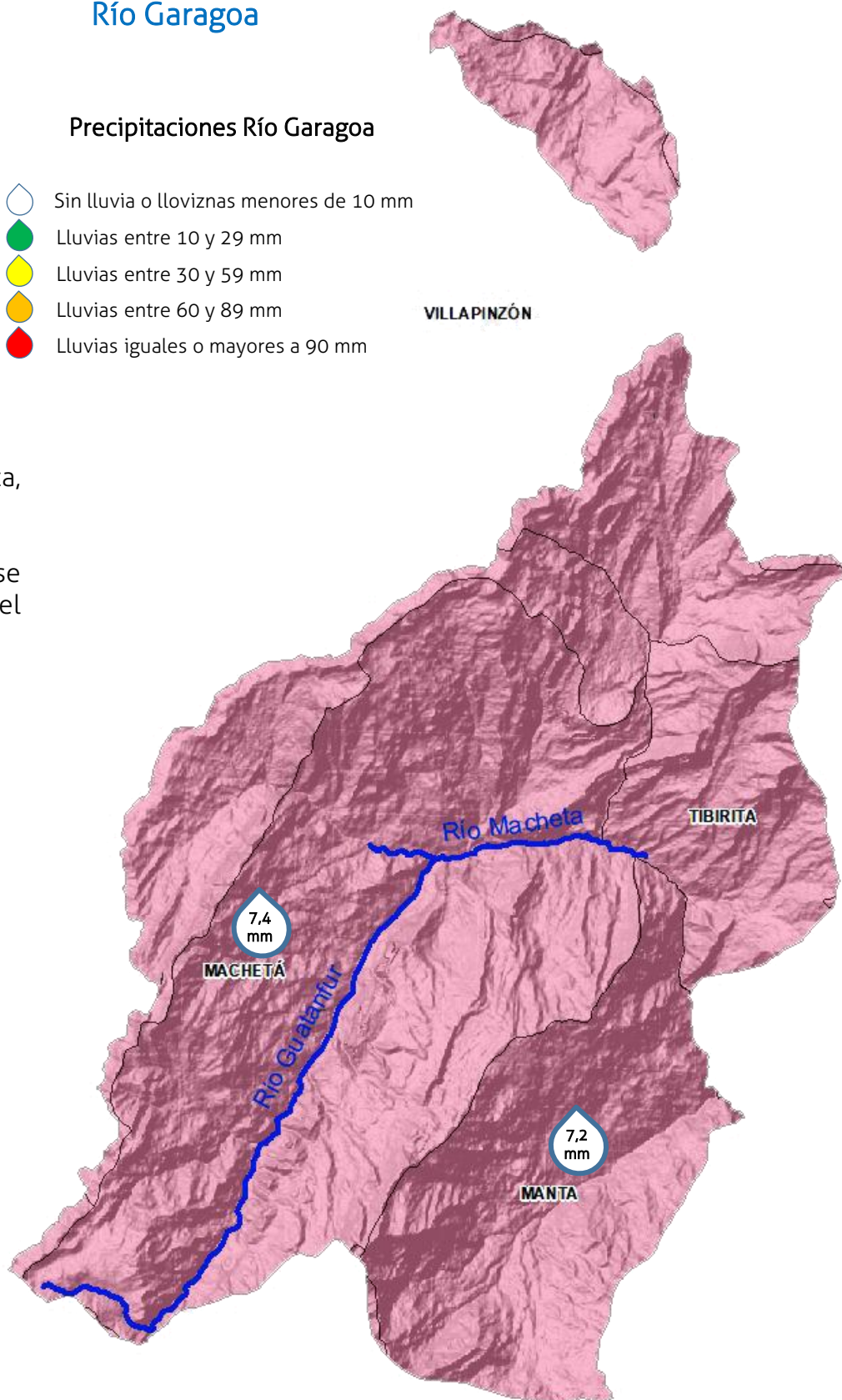
-  Sin lluvia o lloviznas menores de 10 mm
-  Lluvias entre 10 y 29 mm
-  Lluvias entre 30 y 59 mm
-  Lluvias entre 60 y 89 mm
-  Lluvias iguales o mayores a 90 mm

¿QUÉ PASÓ?:

Primó el tiempo húmedo en la cuenca, con registro de lloviznas puntuales.

AHORA: En este momento se evidencian precipitaciones en el entorno.

RÍO GARAGOA 	
A continuación se presenta el reporte por municipio:	
Municipio	Valor (milímetros)
Machetá	7,4
Manta	7,2






Cuenca vertiente río Magdalena

¿QUÉ PASÓ?:

Prevaleció el tiempo seco a lo largo de la cuenca, con presencia de lloviznas ligeras.

AHORA: En este momento se reportan lloviznas en la región.

RÍO MAGDALENA 	
A continuación se presenta el reporte por municipio:	
Municipio	Valor (milímetros)
Jerusalen	2,8

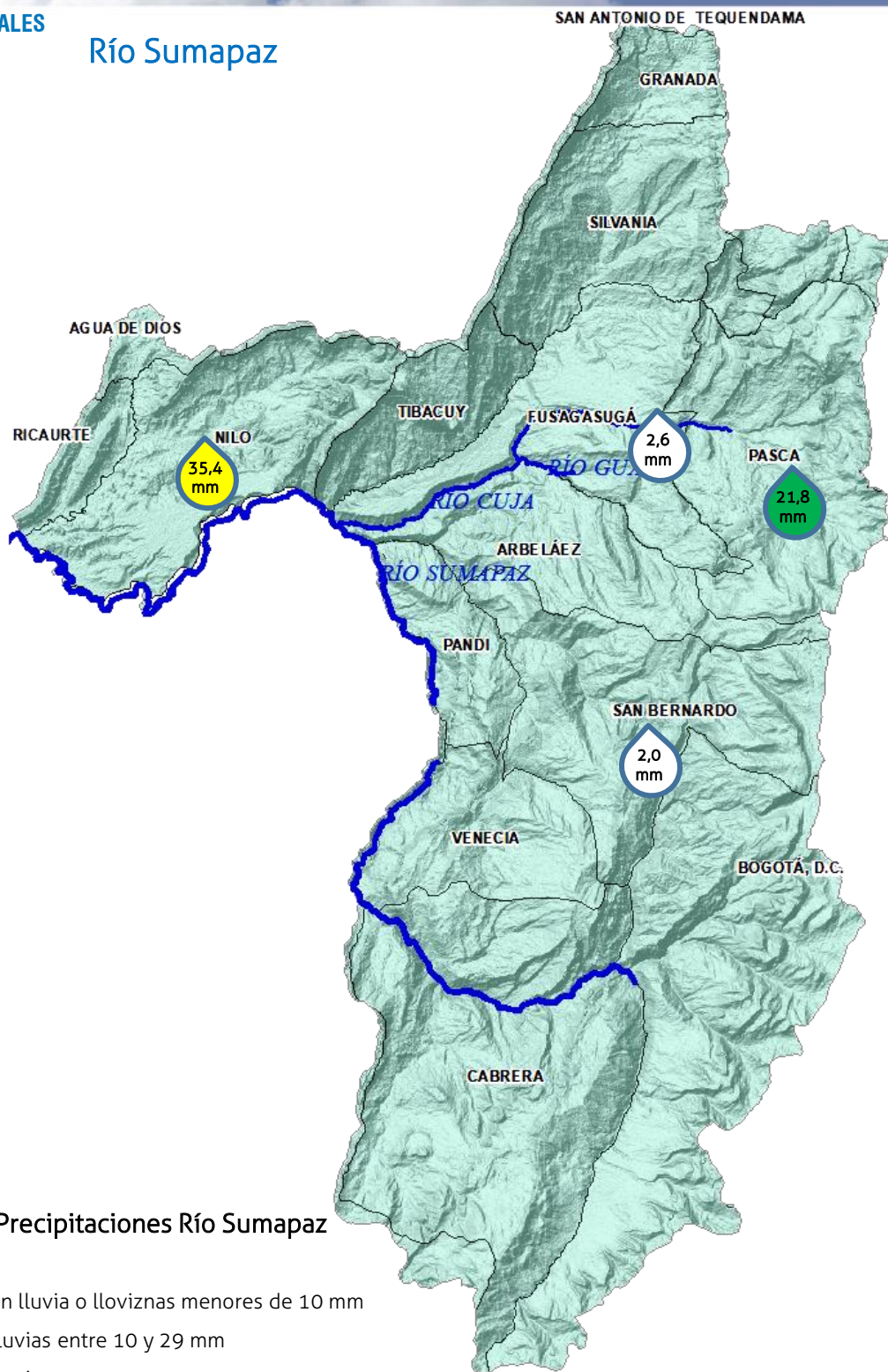


Río Sumapaz






¿QUÉ PASÓ?:


Imperó el tiempo húmedo en la cuenca, con registro de lluvias intensas y moderadas, acompañadas de lloviznas leves y puntuales.

AHORA: En este momento se reportan lloviznas ligeras en la zona.



Precipitaciones Río Sumapaz

-  Sin lluvia o lloviznas menores de 10 mm
-  Lluvias entre 10 y 29 mm
-  Lluvias entre 30 y 59 mm
-  Lluvias entre 60 y 89 mm
-  Lluvias iguales o mayores a 90 mm

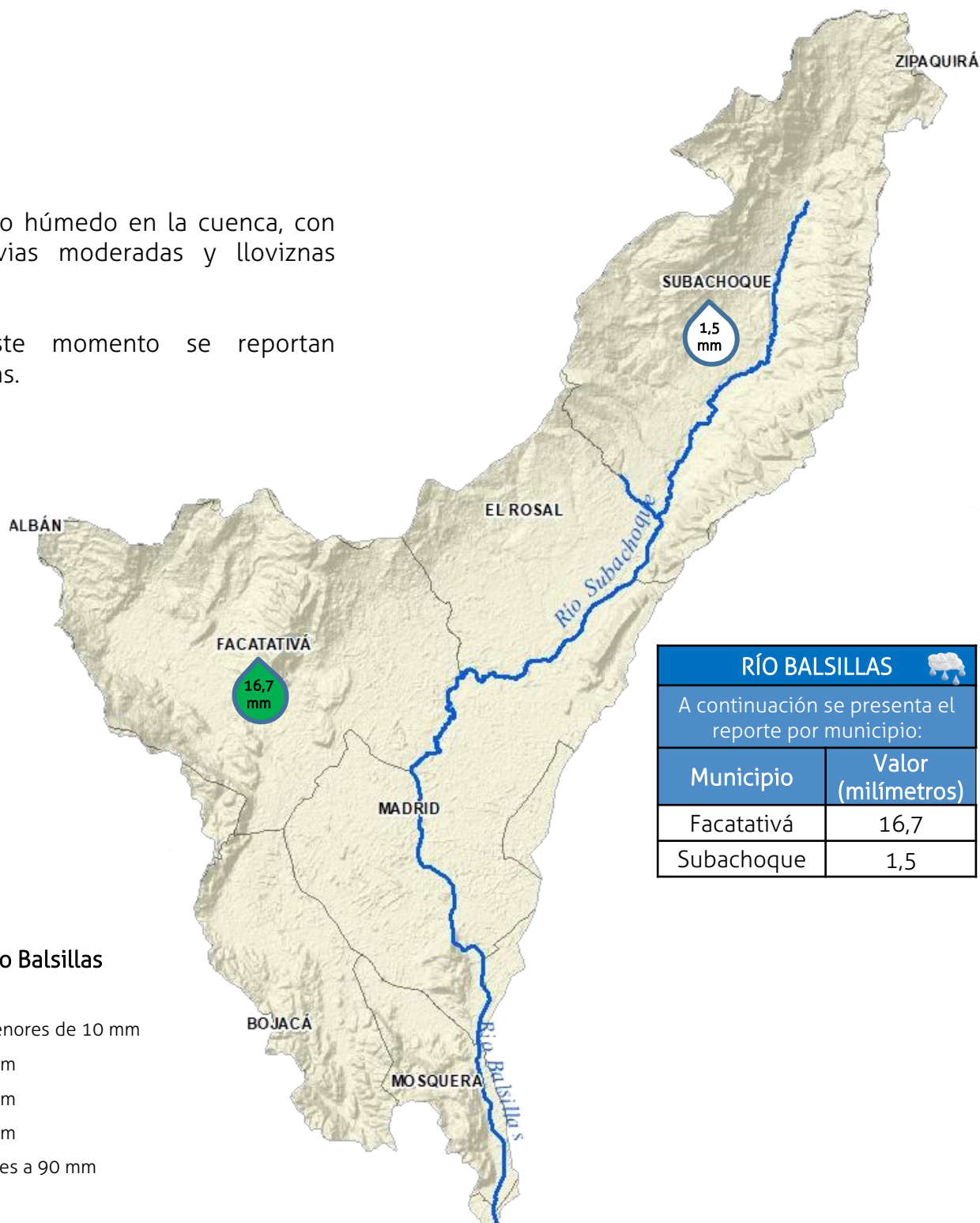
RÍO SUMAPAZ 	
A continuación se presenta el reporte por municipio:	
Municipio	Valor (milímetros)
Nilo	35,4
Pasca	21,8
Fusagasugá	2,6
San Bernardo	2,0

Río Balsillas






¿QUÉ PASÓ?:

Imperó el tiempo húmedo en la cuenca, con registro de lluvias moderadas y lloviznas puntuales.

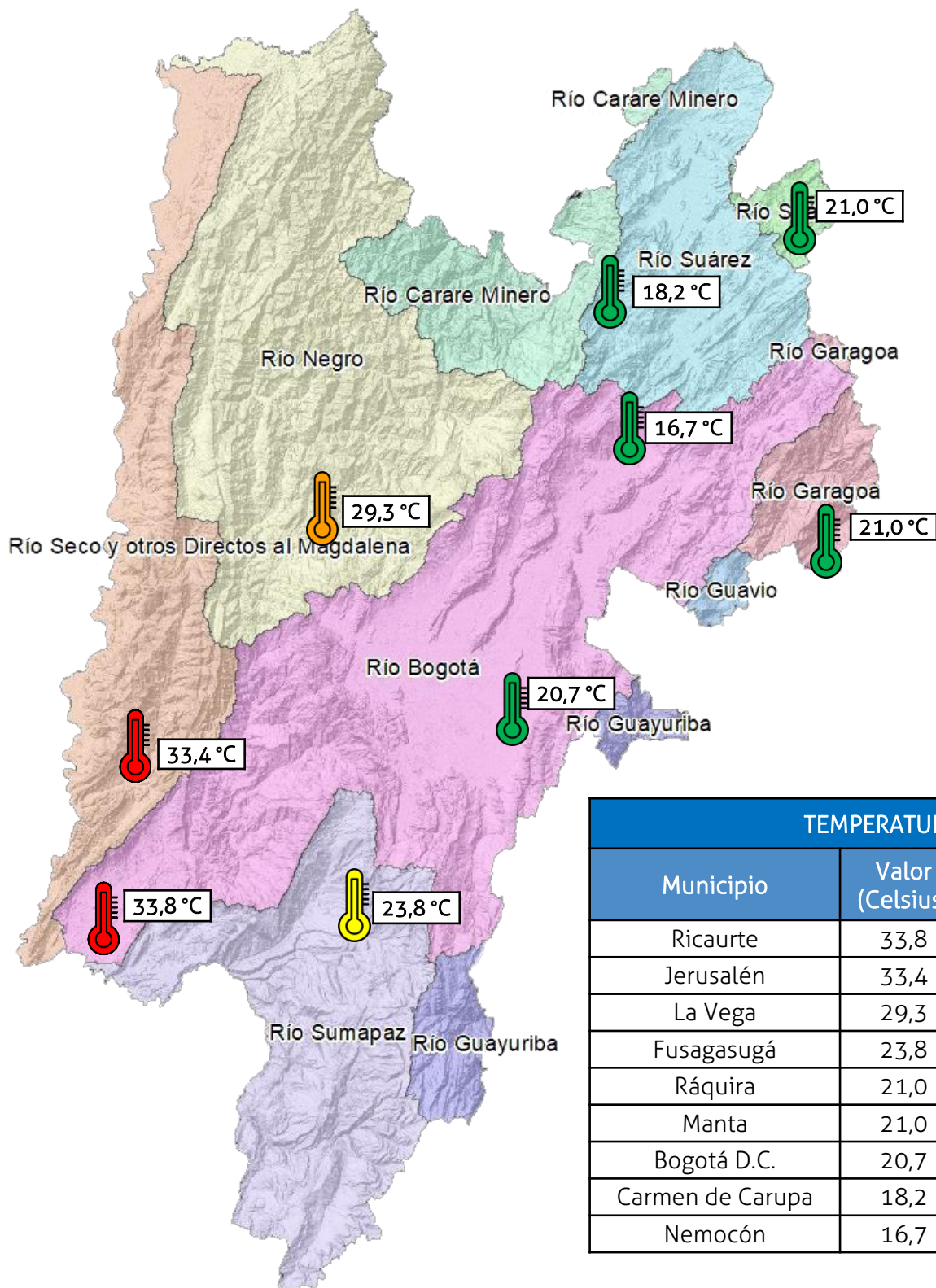
AHORA: En este momento se reportan condiciones secas.



Precipitaciones Río Balsillas

-  Sin lluvia o lloviznas menores de 10 mm
-  Lluvias entre 10 y 29 mm
-  Lluvias entre 30 y 59 mm
-  Lluvias entre 60 y 89 mm
-  Lluvias iguales o mayores a 90 mm

Temperaturas máximas Jurisdicción CAR últimas 24 horas



CONÉCTESE CON LA CAR



Corporación Autónoma
Regional de Cundinamarca - CAR



@car_cundi



@car_cundi



Corporación Autónoma
Regional de Cundinamarca

Corporación Autónoma Regional de Cundinamarca - CAR
Dirección de Recursos Naturales - DRN
Centro Regional de Monitoreo Hidrológico y del Clima

Correo electrónico: hidromonitoreo@car.gov.co
Av. Esperanza No. 60-50 Costado Esfera - Pisos 6 y 7
Bogotá D.C.
Teléfono: 580 1111 - Ext: 1924