

BOLETÍN METEOROLÓGICO JURISDICCIÓN - CAR

10 Noviembre 2021
02:20 p. m.

CONDICIONES NOVIEMBRE

Noviembre se caracteriza por ser, junto con octubre, un mes lluvioso en la tercera temporada húmeda en el territorio CAR, especialmente en la zona central y occidental. En el límite oriental y nororiental el volumen de las precipitaciones disminuirían a finales del mes. Sin embargo, por las condiciones hidroclimáticas del Fenómeno La Niña, se esperan precipitaciones superiores al promedio histórico, con los consecuentes eventos súbitos de crecidas y posibles inundaciones.

No. 314



CENTRO REGIONAL DE MONITOREO HIDROLÓGICO Y DEL CLIMA - CAR

CONTENIDO



Condiciones meteorológicas.



Estado del tiempo y precipitaciones últimas 24 horas Jurisdicción CAR

Río Bogotá

Complejo Lagunar Fúquene, Cucunubá y Palacio

Río Negro

Río Garagoa

Río Minero

Cuenca vertiente río Magdalena

Río Sumapaz

Río Balsillas



Temperaturas máximas Jurisdicción CAR últimas 24 horas

Para consultar los boletines e informes hidrológicos anteriores lo puede hacer directamente aquí:



<https://www.car.gov.co/vercontenido/3687>



Condiciones meteorológicas

Para la evaluación del comportamiento de las lluvias monitoreadas durante las últimas **24 horas** y teniendo en cuenta potenciales afectaciones a la comunidad y sus bienes, con la siguiente referencia de niveles de aviso se hace la respectiva clasificación:

Nivel Verde

No existe ningún riesgo meteorológico ni se espera que el tiempo cause impactos significativos, aunque pueden tener un carácter menor o aislado.

Nivel Amarillo

No existe riesgo meteorológico para la población en general, aunque sí para alguna actividad concreta.

Recomendación: ESTÉ ATENTO. Manténgase informado de la predicción meteorológica del IDEAM más actualizada. Algunas actividades al aire libre pueden verse alteradas.

Nivel Naranja

Existe un riesgo meteorológico importante (fenómenos meteorológicos no habituales y con cierto grado de peligro para las actividades usuales).

Recomendación: ESTÉ PREPARADO. Tome precauciones y manténgase informado de la predicción meteorológica del IDEAM más actualizada. Las actividades habituales al aire libre pueden verse alteradas.

Nivel Rojo

El riesgo meteorológico es extremo (fenómenos meteorológicos no habituales de intensidad excepcional y con un nivel de riesgo para la población muy alto).

Recomendación: tome medidas preventivas y ACTÚE según las indicaciones de las autoridades. Manténgase informado de la predicción meteorológica del IDEAM más actualizada. Las actividades habituales pueden verse gravemente alteradas. No viaje salvo que sea estrictamente necesario.

Dato sin referencia de comparación.

Para consultar los boletines e informes hidrológicos anteriores lo puede hacer directamente aquí:



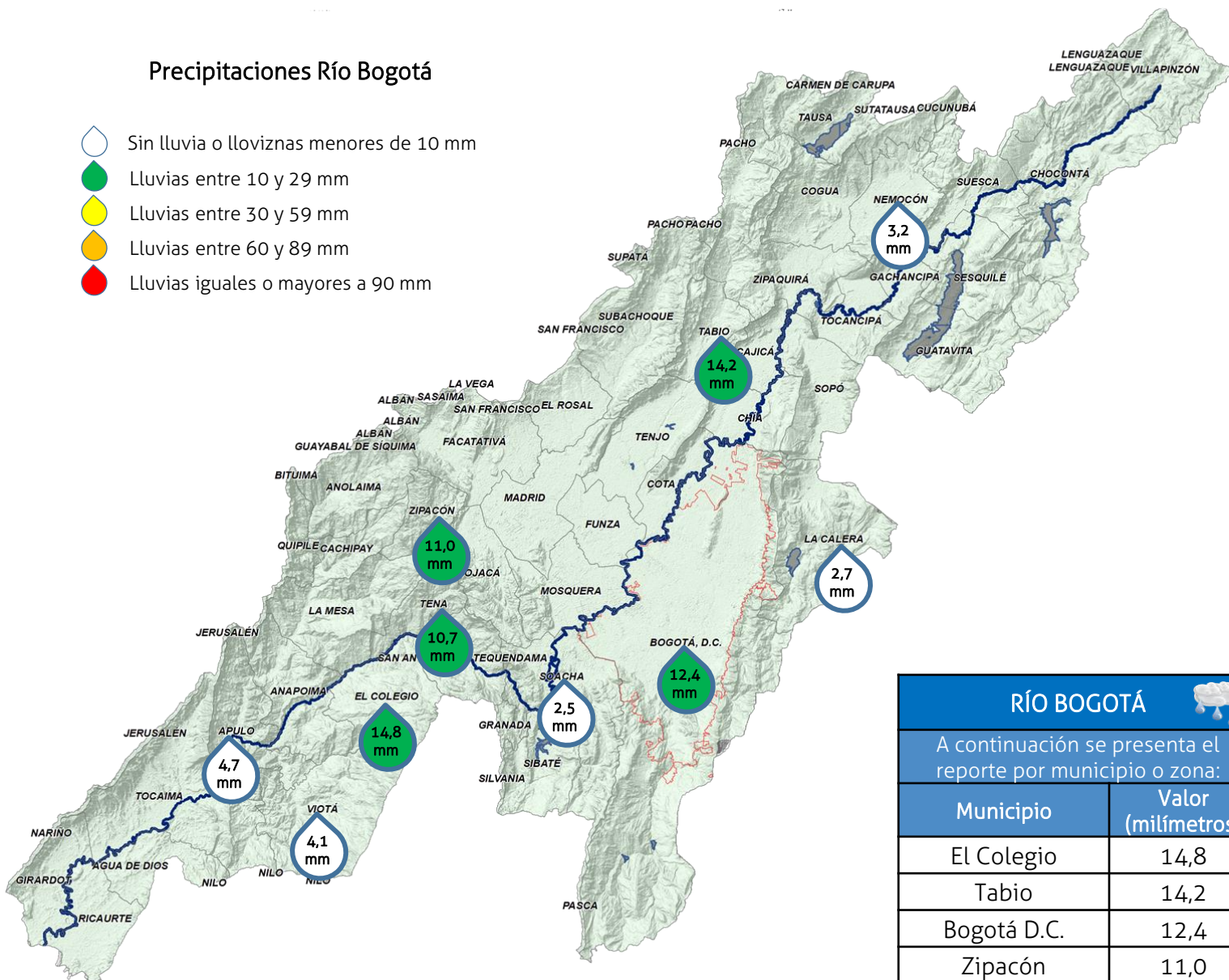
https://www.car.gov.co/monitoreo_hidrometeorologico

Estado del tiempo y precipitaciones últimas 24 horas Jurisdicción CAR

Río Bogotá

Precipitaciones Río Bogotá

- Sin lluvia o lloviznas menores de 10 mm
- Lluvias entre 10 y 29 mm
- Lluvias entre 30 y 59 mm
- Lluvias entre 60 y 89 mm
- Lluvias iguales o mayores a 90 mm



RÍO BOGOTÁ	
A continuación se presenta el reporte por municipio o zona:	
Municipio	Valor (milímetros)
El Colegio	14,8
Tabio	14,2
Bogotá D.C.	12,4
Zipacón	11,0
Tena	10,7
Apulo	4,7
Viotá	4,1
Nemocón	3,2
La Calera	2,7
Soacha	2,5

¿QUÉ PASÓ?:

Predominó el tiempo húmedo a lo largo de la cuenca, con presencia lluvias moderadas y lloviznas de variada intensidad en la parte alta, media y baja.

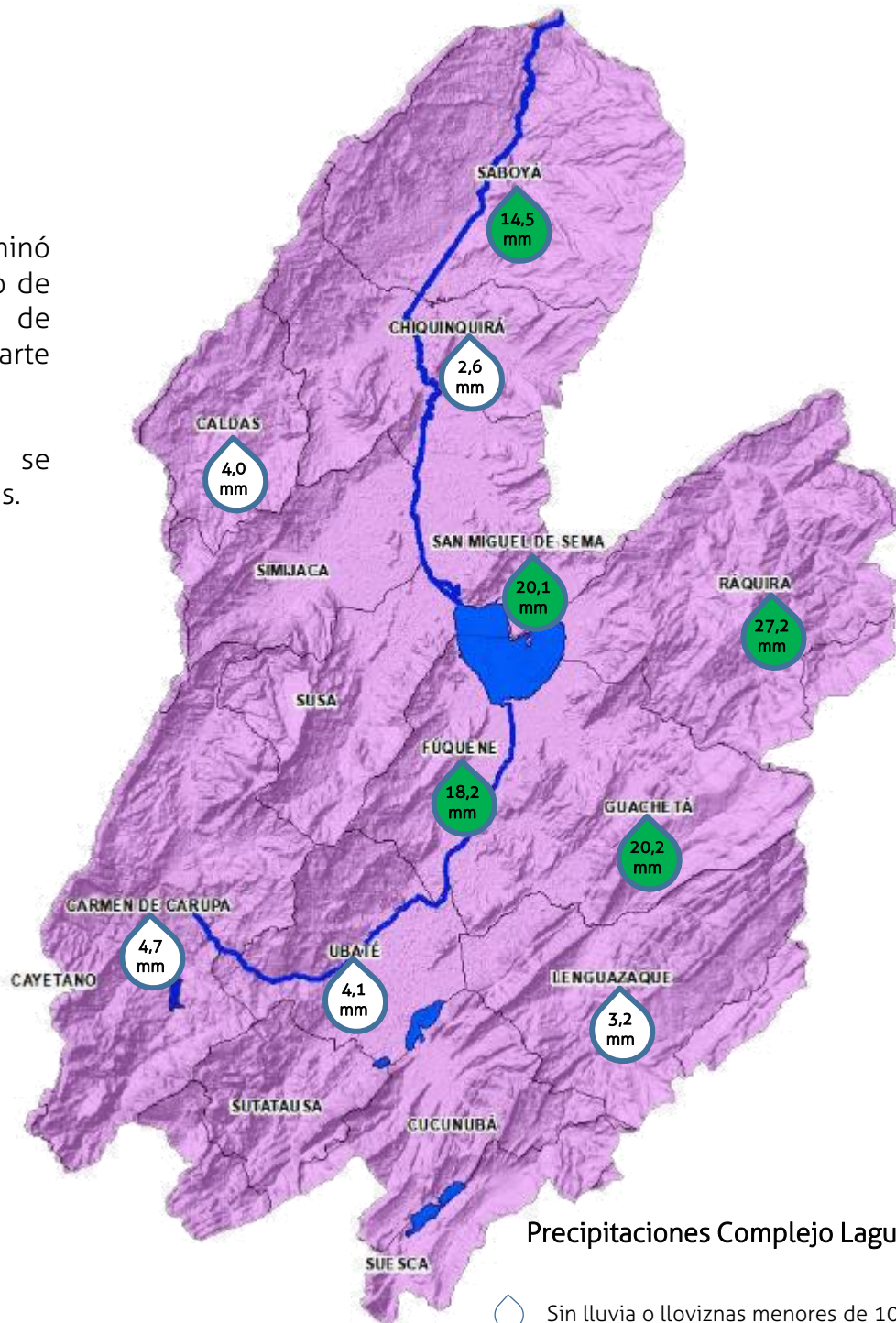
AHORA: En este momento se reportan lloviznas ligeras en la región.

Complejo Lagunar Fúquene, Cucunubá y Palacio

¿QUÉ PASÓ?:

En el complejo lagunar predominó el tiempo húmedo, con registro de lluvias moderadas y lloviznas de diferente intensidad en la parte alta y media.

AHORA: En este momento se mantienen las condiciones secas.



Precipitaciones Complejo Lagunar

- Sin lluvia o lloviznas menores de 10 mm
- Lluvias entre 10 y 29 mm
- Lluvias entre 30 y 59 mm
- Lluvias entre 60 y 89 mm
- Lluvias iguales o mayores a 90 mm

COMPLEJO LAGUNAR	
A continuación se presenta el reporte por municipio:	
Municipio	Valor (milímetros)
Ráquira	27,2
Guachetá	20,2
San Miguel de Sema	20,1
Fúquene	18,2
Saboyá	14,5
Carmen de Carupa	4,7
Ubaté	4,1
Caldas	4,0
Lenguazaque	3,2
Chiquinquirá	2,6

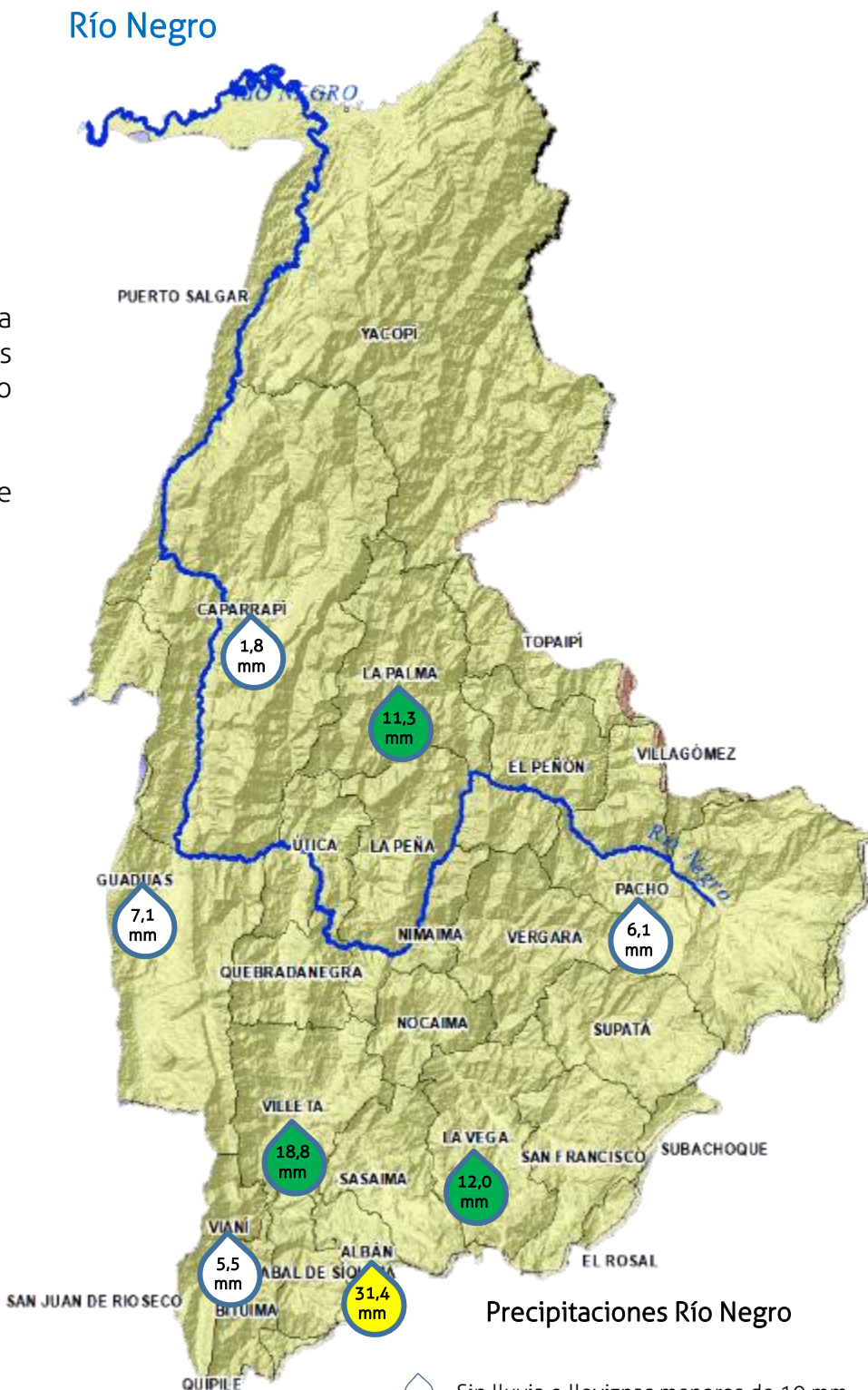


Río Negro

¿QUÉ PASÓ?:

Predominó el tiempo húmedo en la cuenca, con presencia de lluvias fuertes y moderadas; así como lloviznas de variada intensidad.

AHORA: En este momento no se registran precipitaciones en el área.








RÍO NEGRO 	
A continuación se presenta el reporte por municipio:	
Municipio	Valor (milímetros)
Albán	31,4
Villeta	18,8
La Vega	12,0
La Palma	11,3
Guaduas	7,1
Pacho	6,1
Vianí	5,5
Caparrapí	1,8



Río Garagoa

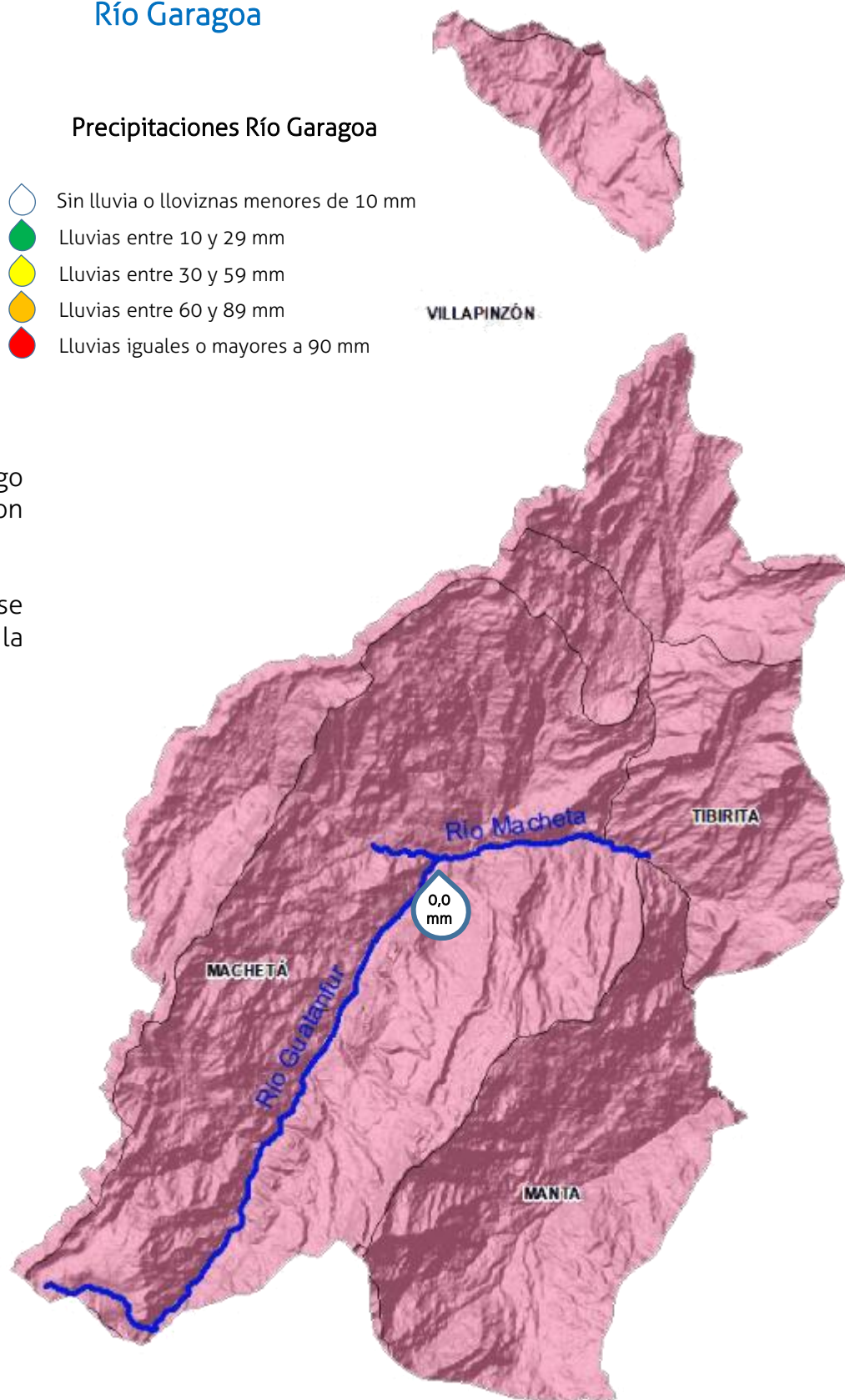
Precipitaciones Río Garagoa

-  Sin lluvia o lloviznas menores de 10 mm
-  Lluvias entre 10 y 29 mm
-  Lluvias entre 30 y 59 mm
-  Lluvias entre 60 y 89 mm
-  Lluvias iguales o mayores a 90 mm

¿QUÉ PASÓ?:

Predominó el tiempo seco a lo largo de la cuenca; no se registraron precipitaciones.






AHORA: En este momento se mantienen las condiciones secas en la zona.






Río Minero

Precipitaciones Río Minero

-  Sin lluvia o lloviznas menores de 10 mm
-  Lluvias entre 10 y 29 mm
-  Lluvias entre 30 y 59 mm
-  Lluvias entre 60 y 89 mm
-  Lluvias iguales o mayores a 90 mm



RÍO MINERO 	
A continuación se presenta el reporte por municipio:	
Municipio	Valor (milímetros)
Paime	3,1

¿QUÉ PASÓ?:

Predominó el tiempo seco en la cuenca, con presencia de lloviznas puntuales.

AHORA: En este momento se mantienen las condiciones secas.




Cuenca vertiente río Magdalena

¿QUÉ PASÓ?:






Predominó el tiempo seco a lo largo de la cuenca, con presencia de lloviznas puntuales.

AHORA: En este momento se mantienen las condiciones secas en la zona.



RÍO MAGDALENA 	
A continuación se presenta el reporte por municipio:	
Municipio	Valor (milímetros)
Pulí	5,3
Jerusalén	1,3

Precipitaciones cuenca vertiente
Río Magdalena

-  Sin lluvia o lloviznas menores de 10 mm
-  Lluvias entre 10 y 29 mm
-  Lluvias entre 30 y 59 mm
-  Lluvias entre 60 y 89 mm
-  Lluvias iguales o mayores a 90 mm

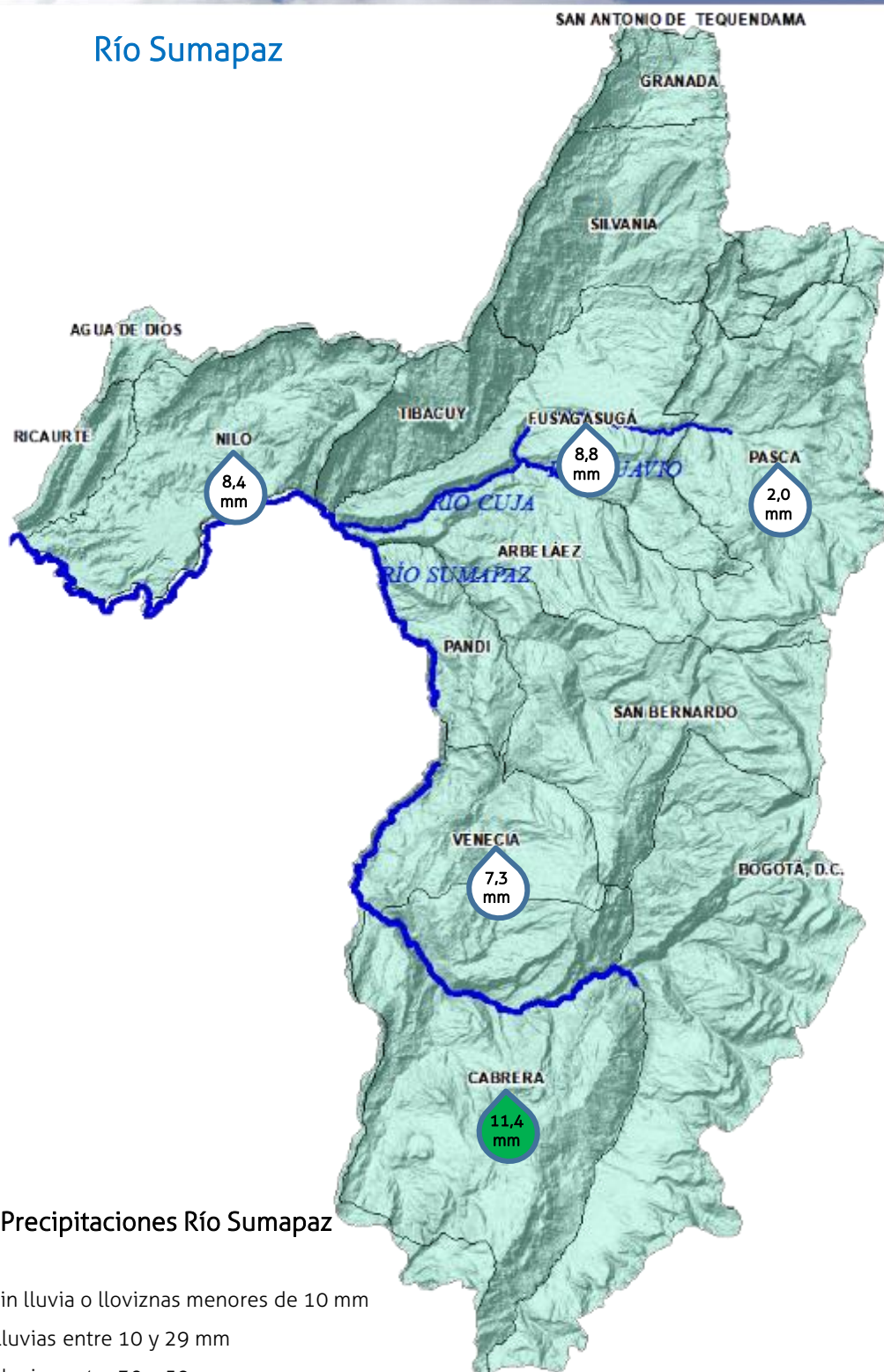


Río Sumapaz

¿QUÉ PASÓ?:

Predominó el tiempo húmedo en la cuenca, se registraron lluvias moderadas y lloviznas puntuales.

AHORA: En este momento no se reportan precipitaciones en la región.



Precipitaciones Río Sumapaz

- Sin lluvia o lloviznas menores de 10 mm
- Lluvias entre 10 y 29 mm
- Lluvias entre 30 y 59 mm
- Lluvias entre 60 y 89 mm
- Lluvias iguales o mayores a 90 mm

RÍO SUMAPAZ	
A continuación se presenta el reporte por municipio:	
Municipio	Valor (milímetros)
Cabrera	11,4
Fusagasugá	8,8
Nilo	8,4
Venecia	7,3
Pasca	2,0


Río Balsillas

¿QUÉ PASÓ?:






Predominó el tiempo seco a lo largo de la cuenca, con registro de lloviznas puntuales.

AHORA: En este momento se mantienen las condiciones secas.



RÍO BALSILLAS 	
A continuación se presenta el reporte por municipio:	
Municipio	Valor (milímetros)
Facatativá	6,8

Precipitaciones Río Balsillas

-  Sin lluvia o lloviznas menores de 10 mm
-  Lluvias entre 10 y 29 mm
-  Lluvias entre 30 y 59 mm
-  Lluvias entre 60 y 89 mm
-  Lluvias iguales o mayores a 90 mm



CONÉCTESE CON LA CAR



Corporación Autónoma
Regional de Cundinamarca - CAR



@car_cundi



@car_cundi



Corporación Autónoma
Regional de Cundinamarca

Corporación Autónoma Regional de Cundinamarca - CAR
Dirección de Recursos Naturales - DRN
Centro Regional de Monitoreo Hidrológico y del Clima

Correo electrónico: hidromonitoreo@car.gov.co
Av. Esperanza No. 62-49 Costado Esfera - Pisos 6 y 7
Bogotá D.C.
Teléfono: 580 1111 - Ext: 1910 – 1924.