

Boletín Diario de Hidrología y Meteorología, jurisdicción CAR

Número 185, 11 de agosto de 2016

ESTADO GENERAL DE NIVELES Y CAUDALES ÚLTIMAS 24 HORAS.

El siguiente es el resumen de los principales registro de niveles y precipitaciones de la Jurisdicción CAR.

ESTADO GENERAL DE LLUVIAS ÚLTIMAS 24 HORAS

En la cuenca del Río Bogotá se presentaron lluvias y lloviznas aisladas, predominando el tiempo seco.

Precipitaciones Cuenca del Río Bogotá

Cuenca alta:

Se registraron lluvias en Villa pinzón Paramo de Guacheneque (12.5 mm), lloviznas en La Calera – Páramo de Chingaza (7.9 mm), Predominio de tiempo seco en la cuenca.

Cuenca media:

Se presentaron lloviznas aisladas de baja intensidad Subachoque (1.7 mm), Predominio de tiempo seco en la cuenca.

Cuenca baja

Se registraron lloviznas en el municipio de El Colegio (1.0 mm), Predominio de tiempo seco en la cuenca.

Cuenca del río Bogotá

Para el día de hoy se observa:

- **Saucio (Chocontá):** 0.51 m (Caudal 1.02 m³/s), Descendente.
- **Santa Rosita (Suesca):** 0.62 m (Caudal 4.05 m³/s), Ascendente
- **Puente Florencia (Gachancipá):** 2.08 m (Caudal 5.71 m³/s), Ascendente.
- **Puente Tocancipá (Tocancipá):** 2.32 m (Caudal 6.26 m³/s), Ascendente.
- **Puente Virgen (Cota):** 1.60 m (Caudal 6.32 m³/s), Descendente.
- **Puente Cundinamarca (Funza):** 0.95 m (Caudal 15.69 m³/s), Ascendente.
- **Alicachín (Soacha):** Caudal 20.97 m³/s, Ascendente.

ESTADO GENERAL DE LLUVIAS ÚLTIMAS 24 HORAS

En la cuenca del Río Suarez se presentaron lloviznas. En la cuenca del Río Negro se presentaron lloviznas aisladas. Predominó el tiempo seco en ambas cuencas.

Precipitaciones Cuenca del Río Suarez:

Cuenca alta:

Se registraron lloviznas en el municipio de Lenguaque (2.8 mm) con Predominio de tiempo seco en la cuenca.

Cuenca media:

Predominio de tiempo seco en la cuenca.

Precipitaciones Cuenca del Río Negro:

Predominio de tiempo seco en la cuenca.

Cuenca de la laguna de Fúquene y Río Suárez

Para el día de hoy se observa:

- **La Boyera, (Río Ubaté):** 0.22 m, (Caudal 0.11 m³/s), Estable.
- **La Balsa, (Río Lenguaque):** 1.42 m (Caudal 0.87 m³/s), Descendente.
- **Puente Merchán (Saboya):** 1.37 m (Caudal 2.34 m³/s), Descendente.
- **Ticha María (Guachetá):** 0.64 m (Caudal 0.54 m³/s), Descendente.
- **Laguna de Fúquene:** 0.33 m (Cota 2538.05 m.s.n.m); Descendente

Cuenca del río Sumapaz:

Se evidencia una tendencia descendente en el nivel de la cuenca.

Puente Rojo: 0.69 Caudal (2.246 m³/s), Estable.

ESTADO GENERAL DE LLUVIAS ÚLTIMAS 24 HORAS

En las cuencas del Río Sumapaz y Río Garagoa se registraron lloviznas moderadas, predominando el tiempo seco en ambas cuencas.

Precipitaciones Cuenca Río Sumapaz:

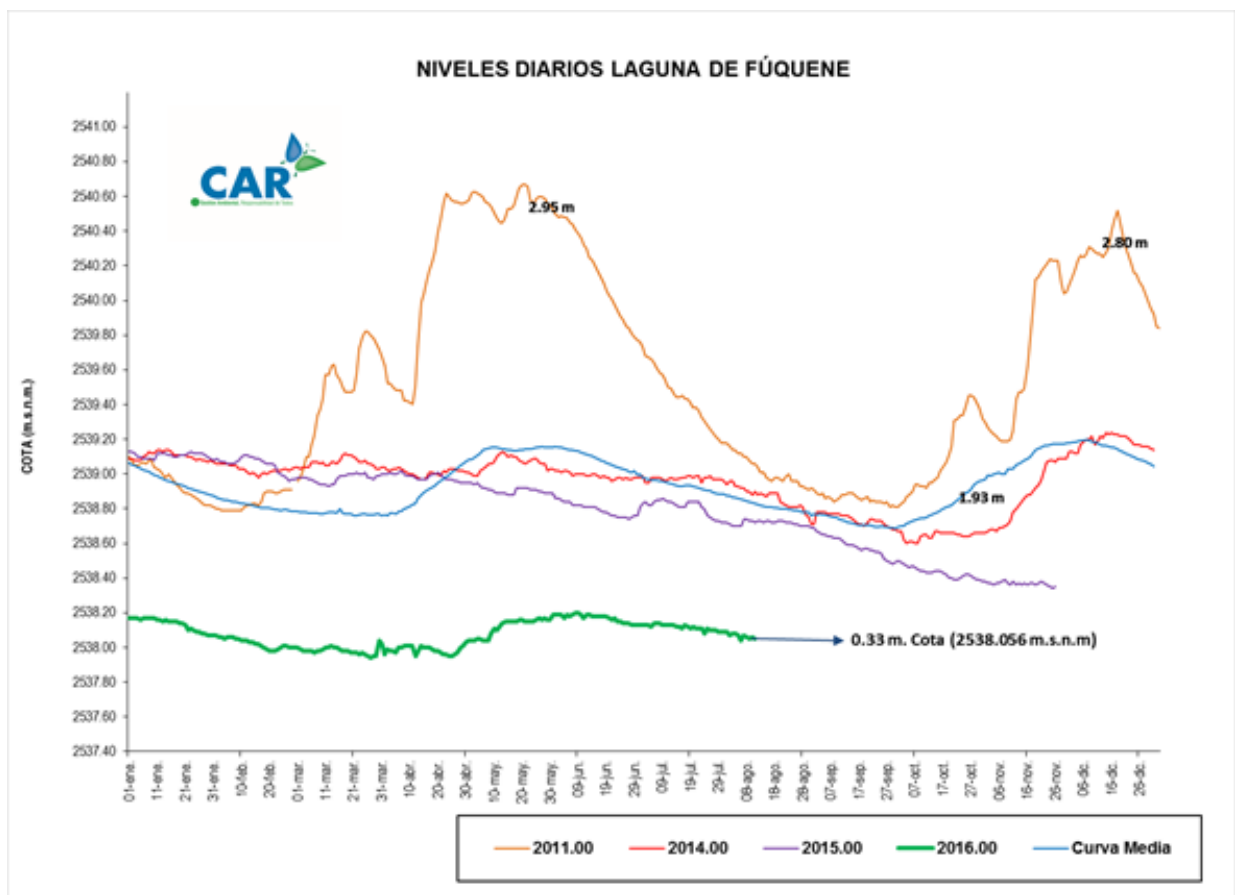
Predominio de tiempo seco en la cuenca.

Precipitaciones Cuenca Río Garagoa:

Se presentaron lloviznas de baja intensidad en Manta (3.3 mm), predominando el tiempo húmedo en la cuenca.

LAGUNA FUQUENE

La Laguna de Fúquene registra un nivel descendente con respecto al día de ayer; su nivel es 0.33 m, su Cota es de 2538.05 (m.s.n.m.).



SISTEMAS REGULADOS

El día de hoy para el agregado norte la descarga se presenta con un valor de 9.00 (m³/s); mientras que la apertura del sistema Chingaza se encuentra en 10.17 (m³/s).

ESTADO GENERAL DE LOS SISTEMAS REGULADOS

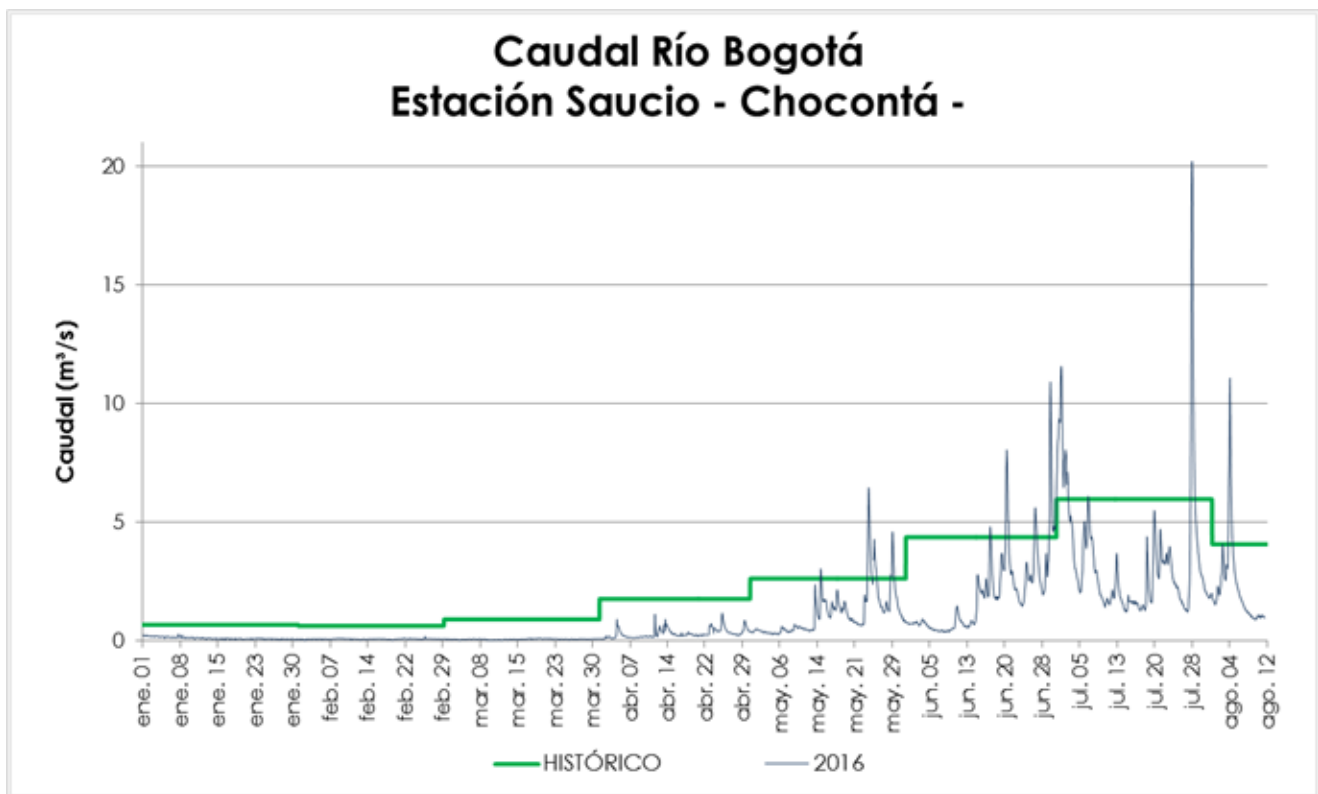
EMBALSE	CAPACIDAD (Mm ³)	VOLUMEN A LA FECHA (Mm ³)	ESTADO (%)	DESCARGA (m ³ /s)	CAPACIDAD DE REGULACIÓN (Mm ³)	TENDENCIA
Neusa	117.0	78.496	67%	1.00	38.50	ESTABLE
Sisga	90.00	58.618	65%	3.00	31.38	ESTABLE
Tominé	658.0	226.733	34%	5.00	431.27	ESTABLE
TOTAL AGREGADO NORTE	865.0	363.847	42%	9.00		ESTABLE
Chuza	218.6	185.100	85%	9.97	33.45	ASCENDENTE
San Rafael	67.620	60.220	89%	0.22	7.40	ESTABLE
TOTAL SISTEMA CHINGAZA	286.2	245.320	86%	10.19		ASCENDENTE
Hato	12.700	7.102	56%	0.20	5.10	ESTABLE

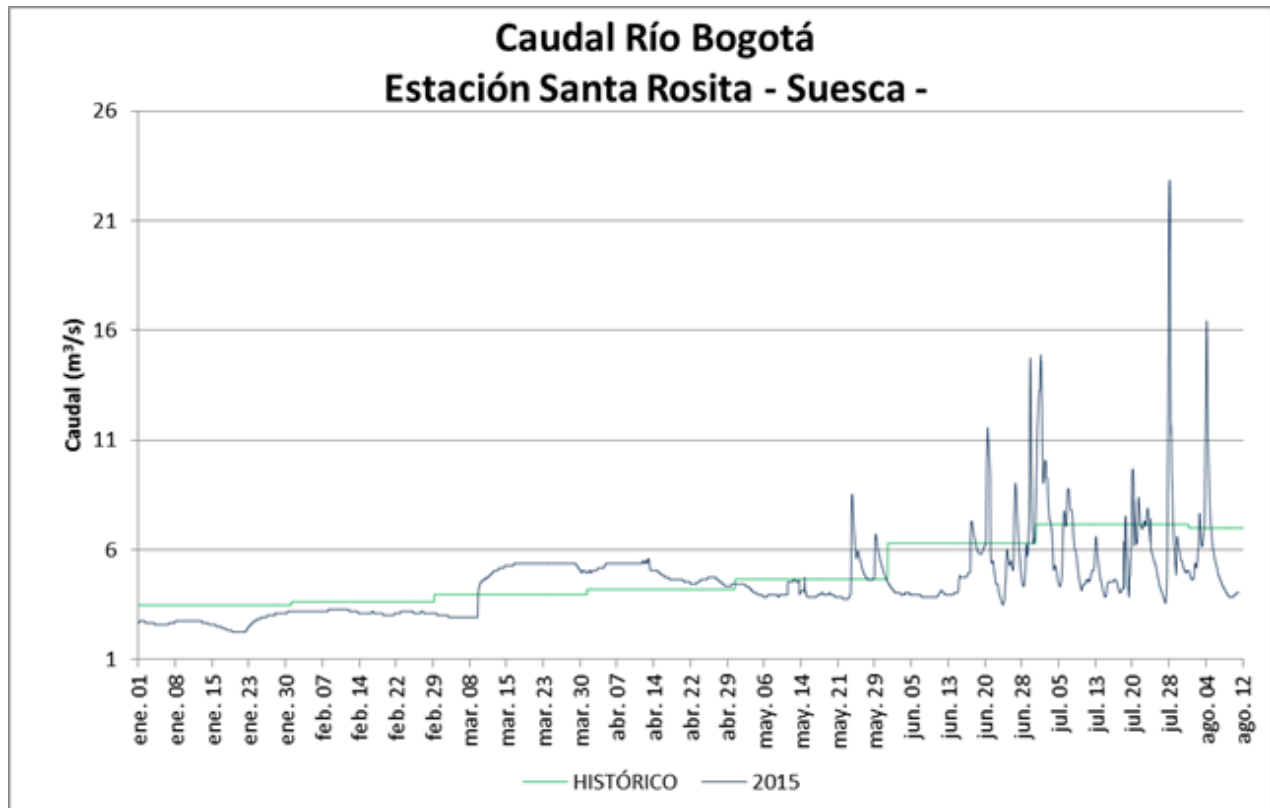
Fecha: AGOSTO 11 de 2016 a las 12:00 Pm.

PRONÓSTICO PARA EL DÍA DE HOY

De acuerdo con el IDEAM: En la mañana cielo mayormente cubierto con lloviznas, especialmente en sectores del oriente de la sabana y en el sur y oriente de la ciudad. En horas de la tarde se estima cielo entre parcial y mayormente cubierto, con predominio de tiempo seco en el centro y occidente del área, mientras que en zonas del norte y oriente de la ciudad de la ciudad y de la sabana son previstas lloviznas. En la noche se prevé nubosidad variable con predominio de tiempo seco en gran parte del área.”

GRÁFICAS DE NIVELES Y CAUDALES





GRÁFICAS DE EMBALSES

