

VEREDA EL HATILLO, SUESCA

Documento, Cartografía Social

Presentado por:
Ruth Bello López
Carlos Mario Castellanos
Estudiantes de Trabajo Social

Expansión Proyecto De Conservación Agua y Suelo (PROCAS)
convenio CAR - U N
Julio de 2001

INTRODUCCIÓN

A partir del convenio realizado entre la Universidad Nacional de Colombia y la Corporación Autónoma Regional de Cundinamarca CAR, se realizó un trabajo de campo en el municipio de Suesca Cundinamarca, más exactamente en la vereda del Hatillo en coordinación con el proyecto PROCAS (Proyecto de conservación de Agua y Suelos) sobre labranza mínima y abonos verdes, anteriormente llamado proyecto "Checua".

De dicho trabajo de campo realizado en la vereda El Hatillo, en cabeza del proyecto PROCAS y de los estudiantes de Trabajo Social de la Universidad Nacional de Colombia, además del apoyo prestado por el señor Antonio Rubiano presidente de la Junta de Acción Comunal, así como, de la valiosa colaboración de quienes en esta actividad intervinieron. Tuvo como tarea principal la elaboración de una serie de mapas sociales, con el objetivo de conseguir, la información base que se requiere para el proceso de expansión del proyecto y de la misma forma, con la comunidad de la región, lograr no solo visualizar, sino además, que se identificasen con una serie de aspectos de la región, entre ellos sus recursos naturales, su infraestructura vial y de servicios, su aspecto económico, las zonas de siembra y producción, además de los problemas que los afectan para la buena marcha de su vereda y que desde luego se relaciona con la dinámica de su municipio.

La tarea que se realizó en medio día de trabajo y a la cual asistieron un total de ocho personas representativas de la región, hace parte en la misma medida de un trabajo que se viene realizando desde el presente convenio, con el fin de llegar a caracterizar social y productivamente las veredas del Hatillo y Turmal ubicadas en los municipios de Suesca y Choconta respectivamente. Teniendo lo anterior de base se pretende la expansión del proyecto PROCAS a la mayor cantidad de zonas de la región. En consecuencia es de vital importancia, tanto para el proyecto como para la población de la región, el adelantando del presente trabajo con la comunidad. Esto con el objetivo macro de no solo lograr la expansión del proyecto, tan importante para la región, sino de la misma forma garantizar que la población se encuentre capacitada para el sostenimiento del proyecto en su territorio, dada las condiciones con que el proyecto opera en la zona, su eficacia frente a resultados y su financiamiento internacional a corto plazo.

**VEREDA EL HATILLO
MUNICIPIO DE SUESCA
CARTOGRAFÍA SOCIAL**

Localización:

La vereda El Hatillo limita:

Al norte: con las veredas de Ovejeras y el municipio de Cucunubá (laguna de Suesca).

Por el sur: con las veredas de Cuaya y Tausaquirá.

Por el Oriente: con el municipio de Chocontá

Y por el occidente: con la vereda de Piedras Largas y el municipio de Cucunubá.

La vereda el Hatillo cuenta a nivel general con dos vías de acceso principales: por el Oriente la que comunica a las veredas del nororiente del municipio con la parte urbana de Suesca, y por el Occidente la que comunica al municipio de Cucunubá con la Laguna de Suesca, con las veredas de Piedras Largas, Cuayá y la parte urbana de Suesca, estas son vías construidas en recebo con algún contenido de gravilla que se encuentran por lo general -a opinión de los habitantes- en buen estado, pues en temporada de lluvia tienen regulares condiciones para transitarlas. Además cuenta con dos vías a nivel interno que se encuentran en regular estado, y son depende del tiempo transitables, éstas comunican al sitio llamado la Estación, con el Crucero y con la zona llamada El Alto. La estación fue en alguna época, paso obligado de miles de viajeros que se transportaban en tren por esta importante línea férrea nacional que atraviesa toda la vereda por el costado oriental de la laguna en donde queda la Escuela y el puesto de Salud.

La vereda del Hatillo no hay un sistema público de transporte a nivel interno debido al mal estado de las vías, pero también por el bajo número de usuarios, sin embargo cuentan con tres rutas que pasan por los límites norte y oriente de la vereda: la ruta Ubaté – Cucunubá – Chocontá de la empresa Rápido El Carmen que pasa por el norte de la vereda aproximadamente a las 9:30 a.m. y a las 3:30 p.m.; la ruta Ubaté – Vereda El Crucero realizada por colectivos de la empresa Rápido El Carmen que pasa aproximadamente a las 12:30 a.m. y a las 4:30 p.m.; y la ruta Suesca parte urbana – vereda el Hato de la empresa Alianza que pasa aproximadamente a las 10:20 a.m. y a las 4:20 p.m..


Panorámica Social:


La vereda El Hatillo tiene aproximadamente 64 casas donde habitan aproximadamente 87 familias integradas en promedio por cuatro personas que fueron ubicadas en la cartografía social que se realizó el 10 y el 25 de julio de este año con algunas personas de la comunidad:

| Casa No. | Personas residentes ubicados en el mapa |
|----------|---|
| 1 | Hacienda Australia |
| 2 | Jorge Gutiérrez |
| 3 | Roselio Barriga |
| 4 | Julio Barriga |
| 5 | Nicasio Cuellar |
| 6 | Raúl Hernández |
| 7 | Juan Gómez |
| 8 | Adelmo Gómez |
| 9 | |
| 10 | Alfonso Malagón |
| 11 | Pedro Hernández |
| 12 | Segunda vda. De Gutiérrez |
| 13 | Aide Gómez |
| 14 | Inés González |
| 15 | Luis Quintero |
| 16 | Julio Hernández |
| 17 | Jaime Castillo |
| 18 | Humberto Gutiérrez |
| 19 | Atalio Hernández |
| 20 | Vicente Castillo |
| 21 | Mercedes Hernández |
| 22 | Ciro Torres |
| 23 | Luis Amaya |
| 24 | Jaime Larota |
| 25 | Neptalí Robayo |
| 26 | Germán Gonzales |
| 27 | Familia Forero |
| 28 | Familia Forero Rojas |
| 29 | Francisco Robayo |
| 30 | Elifonso Fonseca |
| 31 | Anita Ribera |
| 32 | Gabriel Rodríguez |
| 33 | Armando Angel |
| 34 | Eraldo Moncada |
| 35 | Familia Montero |
| 36 | Asalio Malagón |
| 37 | Bernarda Suárez |
| 38 | Julio Montaña |
| 39 | Alfonso Cortez |
| 40 | Antonio Rubiano |
| 41 | Libardo Cortéz |
| 42 | Luis Muñoz |
| 43 | Luisa Hernández |
| 44 | Onorio |
| 45 | Ines Sastoque |
| 46 | Antonio Moncada |
| 47 | Griselda Castro |



| | |
|----|-------------------------------|
| 48 | Leonel Barriga |
| 49 | Orlando Barriga |
| 50 | Libardo Castillo |
| 51 | Lucrecia Malagón |
| 52 | Gumercinda Malagón |
| 53 | Inocencio Rodríguez |
| 54 | Pedro Malagón |
| 55 | Rosario Malagón |
| 56 | Salustiano Suárez |
| 57 | Ines Sastoque (Esta repetida) |
| 58 | Gratiniano Torres |
| 59 | Alberto Mejía |
| 60 | Jorge Molina |
| 61 | José Castillo |
| 62 | Carlos Gaviria |
| 63 | Jorge Lara |
| 64 | Julio Barriga |


 A nivel de educación la vereda tiene una Escuela "La Laguna", donde se da básica primaria a los niños de la zona. Sin embargo, según entrevistas realizadas a las familias residentes¹ la escuela se ha visto afectada por los paros que ha tenido el sector de la educación a nivel del país además duró dos meses en este año sin tener un profesor o profesora asignada. Los niños que viven en los límites de la vereda asisten más al Colegio Básico la Laguna de Cucunubá y las escuelas Crucero y el Cerrito por la cercanía a sus casas. Los jóvenes que estudian en bachillerato acuden a los colegios "Básico La Laguna" de Cucunubá o al Departamental "Gonzalo Jiménez de Quesada" en la parte urbana de Suesca.

 Con respecto a los servicios públicos: El acueducto interveredal cuenta con 183 puntos de conexión, el agua que lo surte proviene del río Bogotá, posee planta de tratamiento, cinco tanques de almacenamiento, sistema de medidor, dos estaciones de bombeo, el cobro del servicio es realizado por la oficina de servicios públicos de la alcaldía.

El manejo de basuras que se realiza es de quema a campo abierto o se entierran en la propiedad.

Las aguas negras son vertidas a cielo abierto o en una zanja.

El servicio de energía es prestado por Codensa

 A nivel de salud, la vereda cuenta con un puesto de salud, que por la comunidad se encuentra muy bien dotado; permanentemente lo atiende una enfermera asignada, en este momento esta a cargo de Rocío Sánchez. Todos los lunes y miércoles hay asistencia médica y odontológica contratada por el municipio, los demás días la enfermera con el comité de salud de la zona desarrollan brigadas de salud para toda la vereda.

¹ Realizadas para la expansión Proyecto De Conservación Agua y Suelo (PROCAS), convenio CAR – UN, en Julio de 2001.

¶¶¶ A nivel de organizaciones, la vereda tiene J.A.C con salón comunal donde el actual presidente es el señor Antonio Rubiano, quién está iniciando su período electivo, por lo que hasta ahora se está reuniendo con la comunidad para formular proyectos de apoyo a la misma, se destacan en éstos un proyecto de radio teléfonos para contribuir a la comunicación de las personas en la vereda, pues las casas son muy distantes y que se está gestionando con la alcaldía. Además se encuentra un comité de salud que apoya el puesto de salud de la vereda, y un grupo de oración llamado Hora Santa, que lo dirige Blanca Cecilia Fresneda.

¶¶¶ Se encuentra que algunas mujeres de la zona hacen parte de la Asociación de mujeres amigas de Suesca, que es promovida por la primera dama del municipio y dónde actualmente se está gestionando un proyecto de microempresa de tejidos y comida, para que las mujeres tengan otra fuente de ingresos. También es frecuente en la zona ver las asociaciones o "compañías" de amigos agricultores que se unen en pro de sus siembras.

La panorámica social general que dejó ver la matriz de procesos sociales que se realizó con la comunidad², demuestra que aunque la gente de la zona está inmersa la mayoría de tiempo en sus "quehaceres", son personas que se perciben trabajadoras, colaboradoras y solidarias entre ellas. El factor de organización ha cambiado con el tiempo, pues antes la gente sólo asistía a reuniones para ver que les iban a dar los que las convocaban, sin embargo ahora dicen los habitantes de la vereda que se tiene una comunicación más continúa, se intercambian ideas y se trabaja de manera conjunta por proyectos o actividades que benefician a la comunidad.

"Antes se venía a escuchar al de corbata, que va a dar. Hoy se está más con la comunidad que con el de afuera.... Hoy todos exponen y actúan" (Don Miguel, habitante de la vereda)

Sin embargo dentro de estas percepciones sociales que tiene la comunidad sobre sí misma es importante tener en cuenta que existe un distanciamiento de la zona baja de la vereda (que es la mayoría) con la parte alta, pues según dicen por ser tan distantes las casas en especial de la parte alta, normalmente no se tiene una comunicación continúa con la gente de esa zona, y cuando estos se enteran de algo no hay motivación para ir al sitio de reunión e incluso para sentirse parte de la vereda.

También es importante anotar dentro de la dinámica social de la vereda que la comunidad siente las organizaciones gubernamentales ausentes de un verdadero apoyo a las necesidades que tienen, según lo expresan éstas "agotan a los líderes", pues ante cualquier proyecto que se gestione por parte de la comunidad son demasiados altos los costos de transacción social que se tienen que realizan y al final poco o nada de ayuda logran conseguir.

² Realizadas para la expansión Proyecto De Conservación Agua y Suelo (PROCAS), convenio CAR – UN, en Julio de 2001

Panorámica Económica:

Según el mapa económico que se realizó con la comunidad, se destacan tres tipos de vocación económica dentro de la vereda: la parte alta situada al oriente sobre la zona de páramo es una zona donde predomina el cultivo de papa, la zona baja cuenta con un porcentaje muy grande de ganadería vacuna, y cultivos de arveja, asociados con maíz y trigo. Cabe anotar que la mayoría de habitantes optan por el desarrollo de la ganadería en la medida que el municipio en los últimos años ha sufrido fuertes temporadas de verano que no contribuyen a los cultivos.

Dentro de la zona también se encuentran pequeñas explotaciones de madera y ganado ovejero, aunque no son porcentajes altos. Puede decirse que cada familia que habita en la vereda tiene minimamente cultivos para su subsistencia, y entre los animales más encontrados están las vacas, ovejas y gallinas.



Panorámica Ambiental:

Dentro de la vereda se encuentra La Laguna de Suesca, que ha disminuido en más de la mitad su nivel de agua, según denuncian los habitantes de la zona esto ha ocurrido por que no hay una conciencia clara de la gente que reside allí para conservarla, sumado a que las organizaciones gubernamentales poco han contribuido a generar políticas de cuidado y preservación de la Laguna.

Se dice que aunque la administración pasada realizó un programa de recuperación de la Laguna en convenio con otras instituciones este quedó cortado con la actual administración del municipio. Además se tiene la percepción que el estado de la Laguna ha empeorado por tres factores básicamente: el intenso verano que vive la zona y que se agrava la condición de la Laguna pues no tiene ningún sistema fluvial que la nutra; la siembra de acacias que hizo la CAR hace algunos años y que perciben que secó la humedad de los suelos de la zona; y el empleo de motobombas que se utilizan para llevar agua a las minas de carbón del municipio de Cucunubá que quedan cerca de la laguna, y aunque se ha denunciado las autoridades ambientales no han hecho nada –dicen-.

📍 La vereda también cuenta con dos nacedores identificados y ubicados en la entrada nororiental: Los cerezos abastece acueducto de ovejeras y Zuaquirá. Se percibe que estos nacimientos se han conservado a través del tiempo aunque por el verano han disminuido un poco su caudal, sin embargo tan sólo recorren una pequeña parte de la vereda.

Son pocas las zonas de bosques que hay, en cambio si se evidencian fuertes procesos de erosión en toda la vereda, a los cuales la comunidad no les tiene unas causas claras; sin embargo esta zona ha sido intervenida por el Proyecto Checua y se han realizado varias obras de tratamientos correctivos orientados al control de la erosión.



La mayoría de vegetación que se observa es la acacia, algunos pinos y árboles frutales; mucho junco en las partes donde la laguna se ha secado. Entre los animales más vistos se ha observado la migración de garzas debido al secamiento de la Laguna, copetones, mirlas, babuche, algunos patos y conejos silvestres, y en las partes altas se ha observado la presencia de algunas águilas, faras, zorros y armadillos.

Una panorámica a los problemas que se perciben:

Ambiental:

Dentro de los problemas más sobresalientes que fueron percibidos y por la comunidad que participo en la elaboración de la presente cartografía social se destacan en primer lugar el efecto de verano que ha mantenido una "sequía" en la región afectando en gran medida los productos que allí se cultivan, con el clima se encuentran implícitos otros efectos en la región, como la resequedad en los suelos que producen para ellos

la llamada erosión y el agotamiento de los suelos, es importante destacar, aunque ellos no lo hallan anotado dentro del mapa, se alcanza a percibir, que el manejo de los suelos que los habitantes han hecho en la región hasta el momento ha colaborado para el desarrollo del agotamiento del suelo, como ellos mismos lo llaman.

En la misma medida se alcanza a visualizar un grave problema relacionado con la desprotección de las "pocas fuentes de agua" (palabras de los mismos campesinos), nacaderos como Los Cerezos -que además surte el acueducto de ovejeras-, Las Nieves y el Hatillo se encuentran totalmente desprotegidos a la acción de la mano del hombre; otros como el Jucal y Santa helena se encuentran hoy en día totalmente desaparecidos.

La deforestación del páramo es otro de los grandes problemas que la población de la zona identifica dentro del mapa, causado según sus mismas impresiones a la expansión de los cultivos de papa y la ganadería extensiva de la región.



Social:

La población de la zona ven como un grave problema el el avanzado despoblamiento de la vereda en cabeza de la población juvenil que debido a la falta de oportunidades en la zona deciden emigrar hacia las ciudades.

Como consecuencia de esto, la venta de predios a personas ajenas a la región y grandes extensiones de tierra que hoy ya no se cultivan. La misma falta de oportunidades para la población de la vereda hace que la gente se encuentre en su gran mayoría empleada en haciendas y dejen desprotegidas sus parcelas, denominado este fenómeno por ellos mismos "perdida de la autosuficiencia".



Infraestructura:

No cuentan con los medios de comunicación adecuados como por ejemplo algunas líneas de teléfono en los hogares o un servicio público de teléfono cercano. El transporte público es escaso todos los días de la semana y el poco que pasa su costo se hace muy caro para su presupuesto.

Cultural:

La población de la zona ha perdido en gran medida sus tradiciones de la música, las danzas, las fiestas que en alguna época se realizaban, según ellos mismos "el tiempo que se vive hoy en día no da para más". El apoyo al campesino y sus consecuencias migratorias de la población conllevan a la pérdida de las tradiciones culturales de una región.