

BOLETÍN METEOROLÓGICO JURISDICCIÓN - CAR

DIRECCIÓN DE RECURSOS NATURALES

15 Febrero 2022
01:55 p. m.

CONDICIONES FEBRERO

Febrero, en condiciones normales, es un mes con bajas precipitaciones, altas temperaturas e intensa radiación solar, especialmente en las cuencas ubicadas en el centro y oriente del territorio CAR. A pesar de las condiciones del fenómeno La Niña, se podrían presentar sequías en las fuentes hídricas, heladas, así como aumento de temperaturas.



No. 046



CONTENIDO



Condiciones meteorológicas.



Estado del tiempo y precipitaciones últimas 24 horas Jurisdicción CAR

Río Bogotá

Complejo Lagunar Fúquene, Cucunubá y Palacio

Río Negro

Río Garagoa

Río Minero

Cuenca vertiente río Magdalena

Río Sumapaz

Río Balsillas



Temperaturas máximas Jurisdicción CAR últimas 24 horas

Para consultar los boletines e informes hidrológicos anteriores lo puede hacer directamente aquí:



<https://www.car.gov.co/vercontenido/3687>

Condiciones meteorológicas

Para la evaluación del comportamiento de las lluvias monitoreadas durante las últimas **24 horas** y teniendo en cuenta potenciales afectaciones a la comunidad y sus bienes, con la siguiente referencia de niveles de aviso se hace la respectiva clasificación:

Nivel Verde

No existe ningún riesgo meteorológico ni se espera que el tiempo cause impactos significativos, aunque pueden tener un carácter menor o aislado.

Nivel Amarillo

No existe riesgo meteorológico para la población en general, aunque sí para alguna actividad concreta.

Recomendación: ESTÉ ATENTO. Manténgase informado de la predicción meteorológica del IDEAM más actualizada. Algunas actividades al aire libre pueden verse alteradas.

Nivel Naranja

Existe un riesgo meteorológico importante (fenómenos meteorológicos no habituales y con cierto grado de peligro para las actividades usuales).

Recomendación: ESTÉ PREPARADO. Tome precauciones y manténgase informado de la predicción meteorológica del IDEAM más actualizada. Las actividades habituales al aire libre pueden verse alteradas.

Nivel Rojo

El riesgo meteorológico es extremo (fenómenos meteorológicos no habituales de intensidad excepcional y con un nivel de riesgo para la población muy alto).

Recomendación: tome medidas preventivas y ACTÚE según las indicaciones de las autoridades. Manténgase informado de la predicción meteorológica del IDEAM más actualizada. Las actividades habituales pueden verse gravemente alteradas. No viaje salvo que sea estrictamente necesario.

Dato sin referencia de comparación.

Para consultar los boletines e informes hidrológicos anteriores lo puede hacer directamente aquí:



https://www.car.gov.co/monitoreo_hidrometeorologico

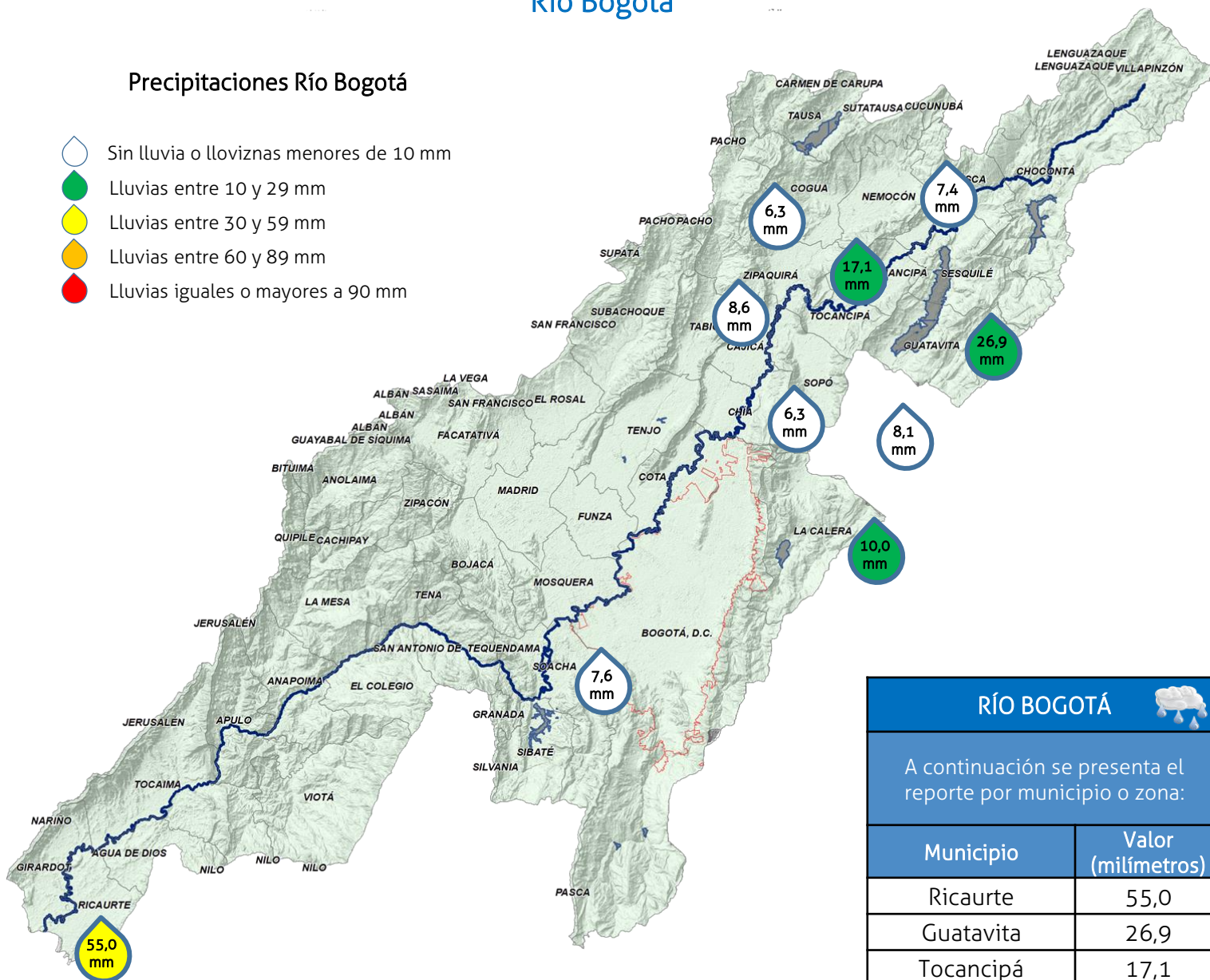
DIRECCIÓN DE RECURSOS NATURALES

Estado del tiempo y precipitaciones últimas 24 horas Jurisdicción CAR

Río Bogotá

Precipitaciones Río Bogotá

- Sin lluvia o lloviznas menores de 10 mm
- Lluvias entre 10 y 29 mm
- Lluvias entre 30 y 59 mm
- Lluvias entre 60 y 89 mm
- Lluvias iguales o mayores a 90 mm



¿QUÉ PASÓ?:

Predominó el tiempo húmedo a lo largo de la cuenca, con presencia de lluvias intensas en la parte baja, lluvias moderadas en las partes alta y media, así mismo, lloviznas de variada intensidad en las partes alta, media y baja.

AHORA: En este momento no se reportan precipitaciones en la zona.

RÍO BOGOTÁ



A continuación se presenta el reporte por municipio o zona:

Municipio	Valor (milímetros)
Ricaurte	55,0
Guatavita	26,9
Tocancipá	17,1
La Calera	10,0
Zipaquirá	8,6
Guasca	8,1
Soacha	7,6
Nemocón	7,4
Cogua	6,3
Sopó	6,3



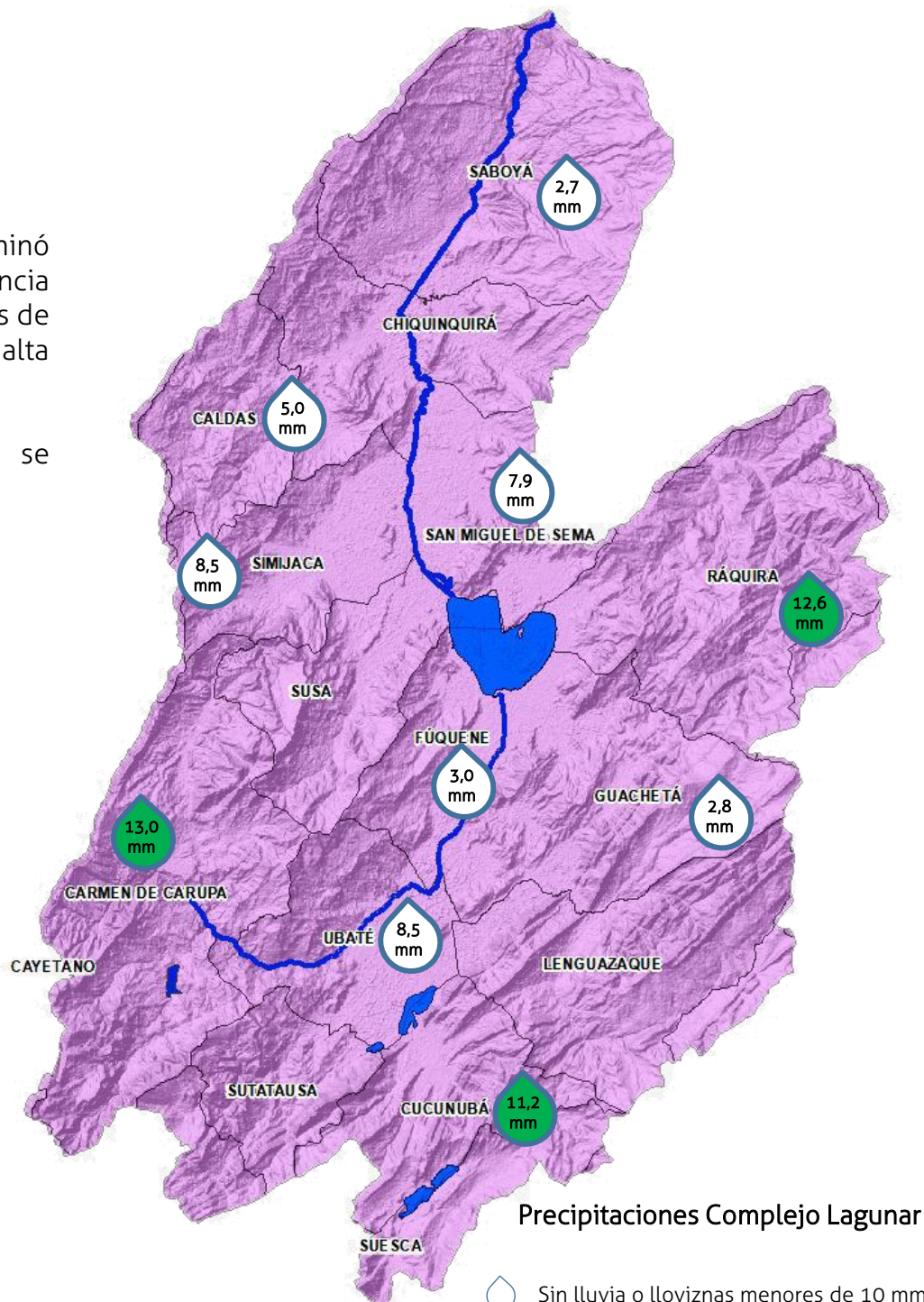
DIRECCIÓN DE RECURSOS NATURALES

Complejo Lagunar Fúquene, Cucunubá y Palacio

¿QUÉ PASÓ?:

En el complejo lagunar predominó el tiempo húmedo, con presencia de lluvias moderadas y lloviznas de variada intensidad en la parte alta y media.

AHORA: En este momento se reportan condiciones secas.



Precipitaciones Complejo Lagunar

- Sin lluvia o lloviznas menores de 10 mm
- Lluvias entre 10 y 29 mm
- Lluvias entre 30 y 59 mm
- Lluvias entre 60 y 89 mm
- Lluvias iguales o mayores a 90 mm

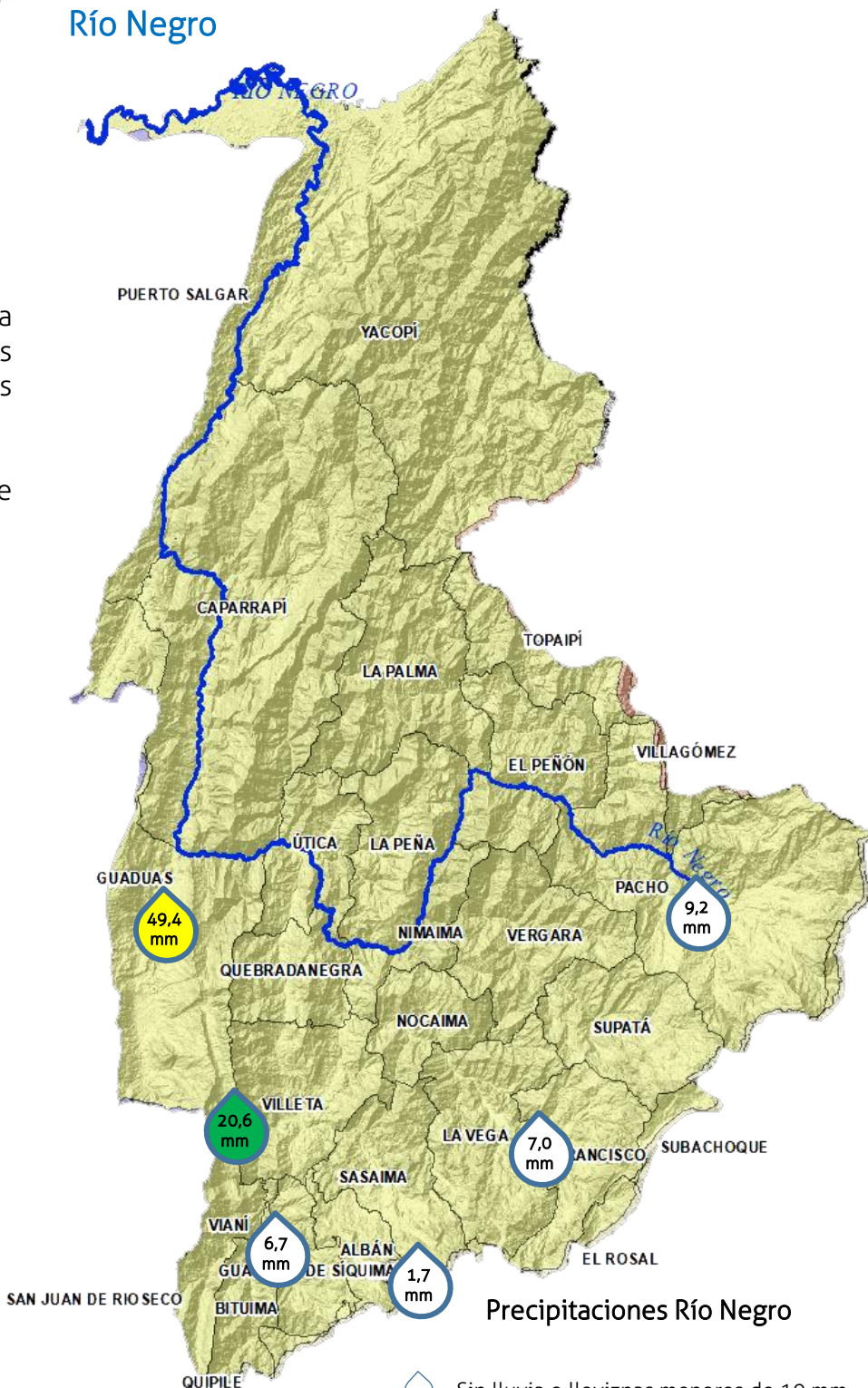
COMPLEJO LAGUNAR	
A continuación se presenta el reporte por municipio:	
Municipio	Valor (milímetros)
Carmen de Carupa	13,0
Ráquira	12,6
Cucunubá	11,2
Simijaca	8,5
Ubaté	8,5
San Miguel de Sema	7,9
Caldas	5,0
Fúquene	3,0
Guachetá	2,8
Saboyá	2,7

Río Negro

¿QUÉ PASÓ?:






Prevaleció el tiempo húmedo en la cuenca, con registro de lluvias intensas, lluvias moderadas y lloviznas de variada intensidad.

AHORA: En este momento no se reportan precipitaciones en el área.








RÍO NEGRO 	
A continuación se presenta el reporte por municipio:	
Municipio	Valor (milímetros)
Guaduas	49,4
Villeta	20,6
Pacho	9,2
La Vega	7,0
Vianí	6,7
Albán	17

Precipitaciones Río Negro

-  Sin lluvia o lloviznas menores de 10 mm
-  Lluvias entre 10 y 29 mm
-  Lluvias entre 30 y 59 mm
-  Lluvias entre 60 y 89 mm
-  Lluvias iguales o mayores a 90 mm

Río Garagoa

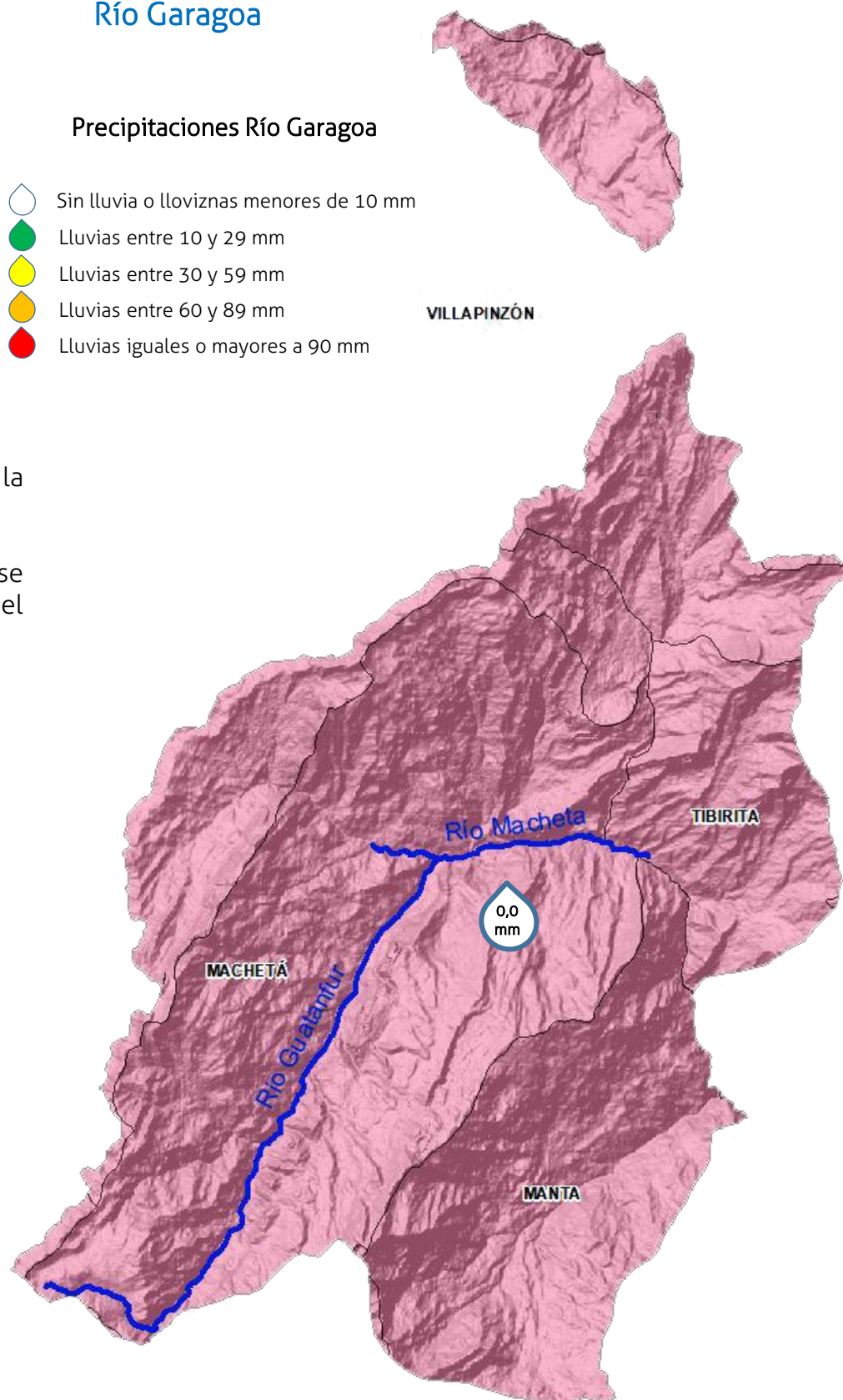
Precipitaciones Río Garagoa

-  Sin lluvia o lloviznas menores de 10 mm
-  Lluvias entre 10 y 29 mm
-  Lluvias entre 30 y 59 mm
-  Lluvias entre 60 y 89 mm
-  Lluvias iguales o mayores a 90 mm

¿QUÉ PASÓ?:






Primó el tiempo seco a lo largo de la cuenca.

AHORA: En este momento no se registran precipitaciones en el entorno.




Río Minero

Precipitaciones Río Minero

-  Sin lluvia o lloviznas menores de 10 mm
-  Lluvias entre 10 y 29 mm
-  Lluvias entre 30 y 59 mm
-  Lluvias entre 60 y 89 mm
-  Lluvias iguales o mayores a 90 mm



RÍO MINERO 	
A continuación se presenta el reporte por municipio:	
Municipio	Valor (milímetros)
Paimé	8,9

¿QUÉ PASÓ?:

Predominó el tiempo húmedo en la cuenca, con registro de lloviznas de intensidad media.

AHORA: En este momento se reportan condiciones secas.

Cuenca vertiente río Magdalena

¿QUÉ PASÓ?:

Prevaleció el tiempo seco a lo largo de la cuenca, con registro de lluvias moderadas y lloviznas puntuales.

AHORA: En este momento no se reportan precipitaciones en la región.



RÍO MAGDALENA



A continuación se presenta el reporte por municipio:

Municipio	Valor (milímetros)
Jerusalén	20,3
San Juan de Rioseco	2,5

Precipitaciones cuenca vertiente Río Magdalena

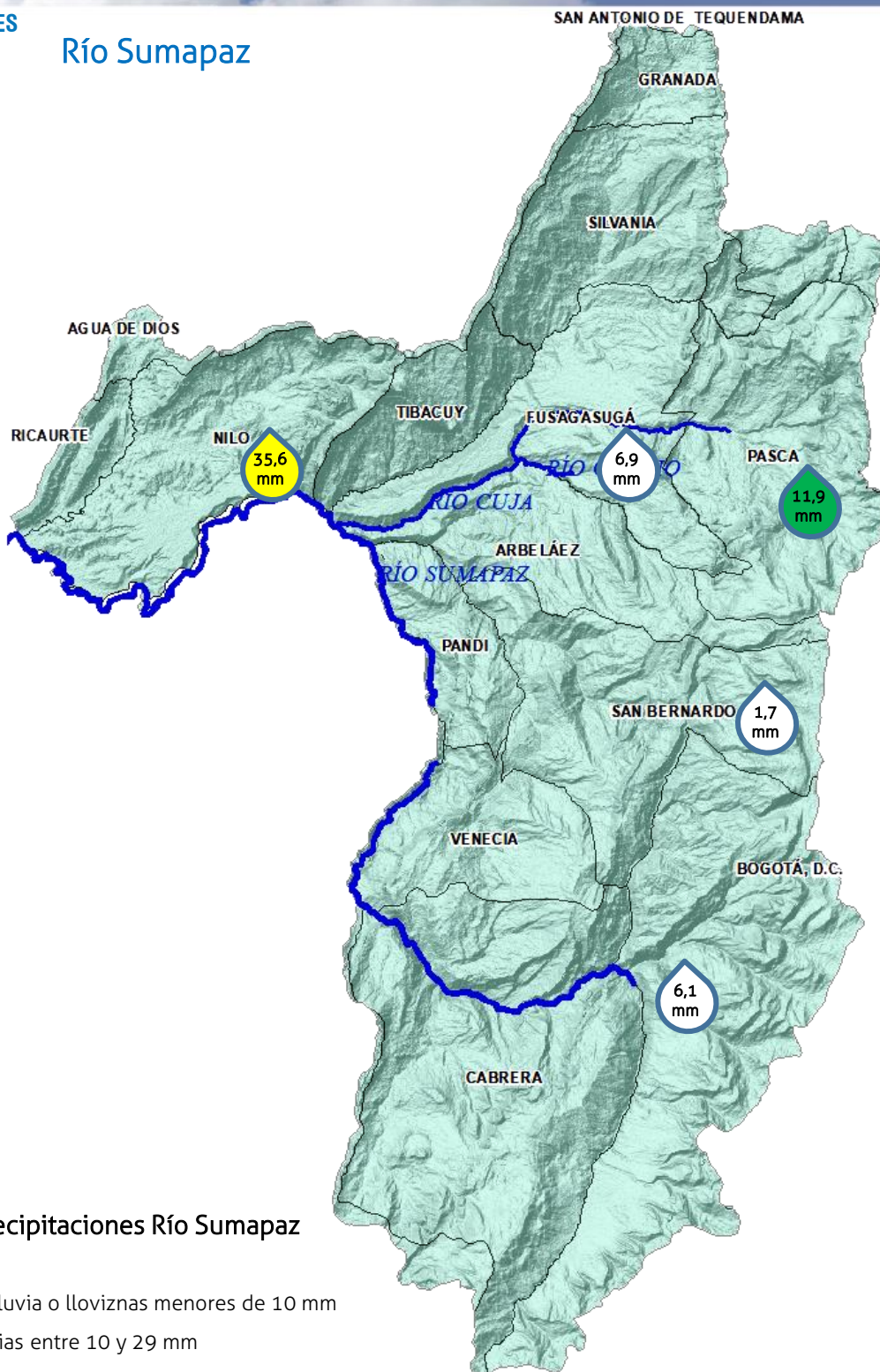
- Sin lluvia o lloviznas menores de 10 mm
- Lluvias entre 10 y 29 mm
- Lluvias entre 30 y 59 mm
- Lluvias entre 60 y 89 mm
- Lluvias iguales o mayores a 90 mm


Río Sumapaz

¿QUÉ PASÓ?:






Prevaleció el tiempo húmedo en la cuenca, con registro de lluvias intensas, lluvias moderadas y lloviznas de variada intensidad.

AHORA: En este momento no se registran precipitaciones en la zona.



RÍO SUMAPAZ 	
A continuación se presenta el reporte por municipio:	
Municipio	Valor (milímetros)
Nilo	35,6
Pasca	11,9
Fusagasugá	6,9
Sumapaz	6,1
San Bernardo	1,7

Precipitaciones Río Sumapaz

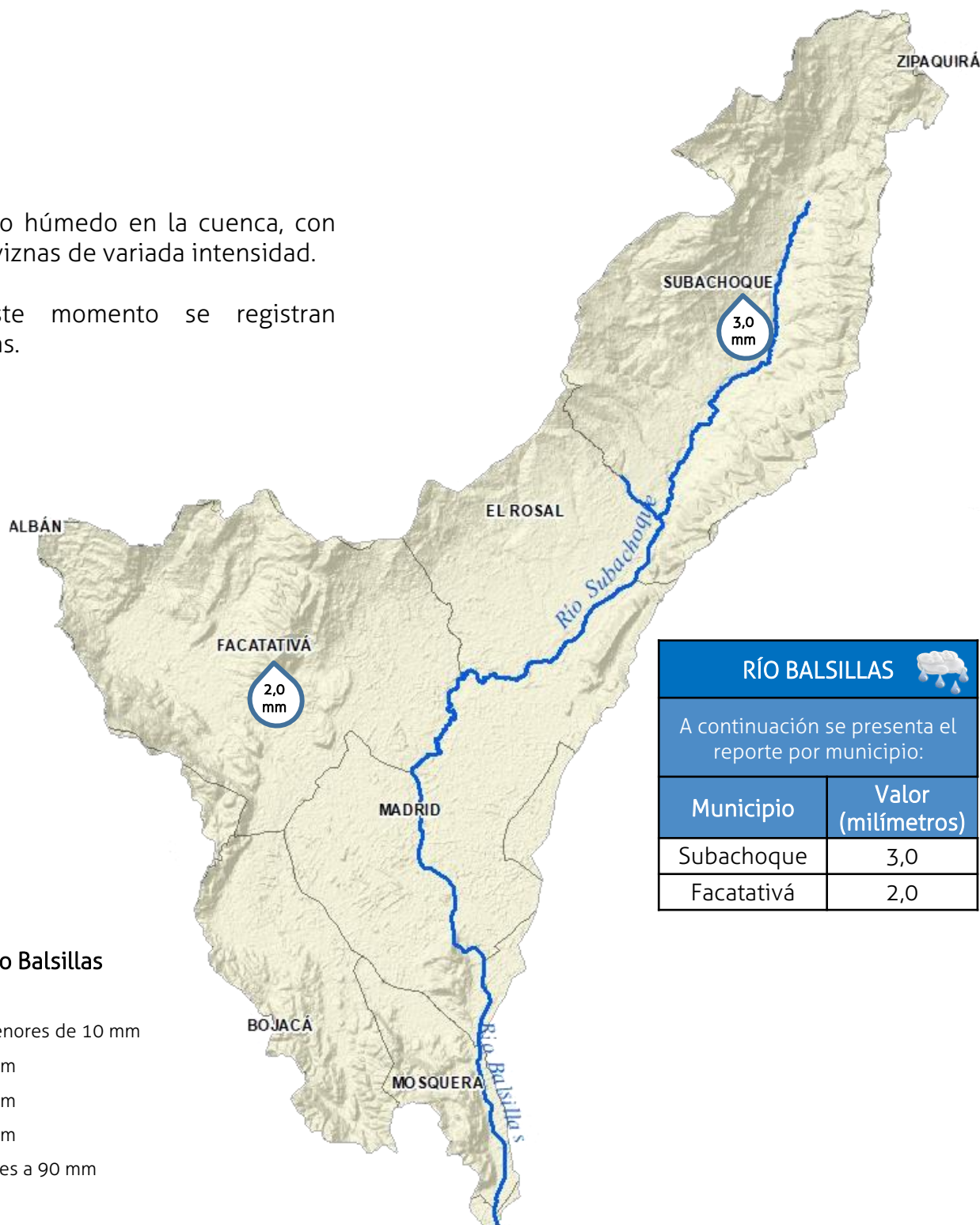
-  Sin lluvia o lloviznas menores de 10 mm
-  Lluvias entre 10 y 29 mm
-  Lluvias entre 30 y 59 mm
-  Lluvias entre 60 y 89 mm
-  Lluvias iguales o mayores a 90 mm

Río Balsillas






¿QUÉ PASÓ?:

Imperó el tiempo húmedo en la cuenca, con presencia de lloviznas de variada intensidad.

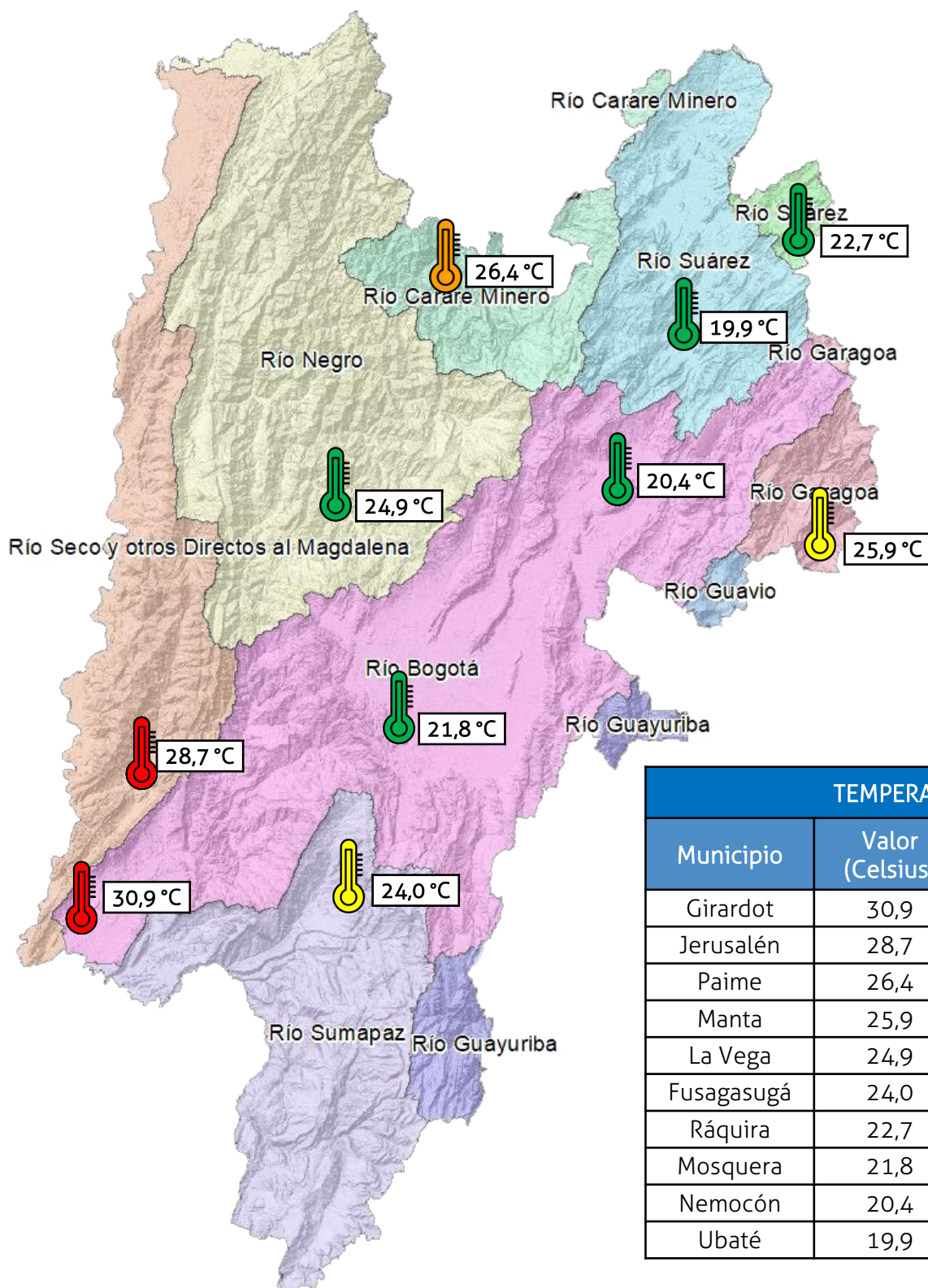
AHORA: En este momento se registran condiciones secas.



Precipitaciones Río Balsillas

-  Sin lluvia o lloviznas menores de 10 mm
-  Lluvias entre 10 y 29 mm
-  Lluvias entre 30 y 59 mm
-  Lluvias entre 60 y 89 mm
-  Lluvias iguales o mayores a 90 mm

Temperaturas máximas Jurisdicción CAR últimas 24 horas



CONÉCTESE CON LA CAR



Corporación Autónoma
Regional de Cundinamarca - CAR



@car_cundi



@car_cundi



Corporación Autónoma
Regional de Cundinamarca

Corporación Autónoma Regional de Cundinamarca - CAR
Dirección de Recursos Naturales - DRN
Centro Regional de Monitoreo Hidrológico y del Clima

Correo electrónico: hidromonitoreo@car.gov.co
Av. Esperanza No. 62-49 Costado Esfera - Pisos 6 y 7
Bogotá D.C.
Teléfono: 580 1111 - Ext: 1924