

Boletín Diario de Hidrología y Meteorología, jurisdicción CAR

Número 281, 14 de Noviembre de 2014

ESTADO GENERAL DE LLUVIAS ÚLTIMAS 24 HORAS

**Predominó el tiempo
seco con algunas lluvias
moderadas en la
cuenca del Río Bogotá.**

Precipitaciones

Cuenca del Río Bogotá

Cuenca alta

Con presencia de poca pluviosidad, sin embargo se presentó un fuerte aguacero puntualmente en el municipio de la Calera en Chingaza (36.9mm) y lloviznas dispersas en los municipios de Guasca (8.5mm) y Zipaquirá (5.2mm).

Cuenca media

Clima predominantemente seco. Con lluvias aisladas en Bogotá D.C (3.3mm).

Cuenca baja

Sin registro importante de lluvias, una llovizna puntual en el municipio de Mesitas del Colegio (2.6mm).

Estado general de niveles y caudales últimas 24 horas

La situación por cuenca es la siguiente:

Cuenca del río Bogotá

Los caudales y niveles naturales van al descenso; exceptuando el paso por el municipio de Chía.

- **Saucio (Chocontá):** 0.42 m (Caudal 0.60 m³/s), al descenso.
- **Puente Florencia (Gachancipá):** 1.83 m (Caudal 4.05 m³/s), al descenso.
- **Tocancipá (Tocancipá):** 2.17m (Caudal 4.57m³/s), al descenso.
- **La Balsa (Chía):** 1.75 m (Caudal 14.15 m³/s), al ascenso.
- **Puente Cundinamarca (Funza):** 1.92 m (Caudal 14.88 m³/s), al descenso.

"Según pronósticos del IDEAM para hoy, en la jurisdicción CAR se estima, un clima predominantemente seco con un cielo parcialmente nublado, no se descartan lluvias en horas de la tarde, en especial para el oriente de la Jurisdicción."

Cuenca de la laguna de Fúquene y río Suárez

Los niveles y caudales de la cuenca van al descenso; No se evidencian puntos críticos.

- **La Boyera, (Río Ubaté):** 0.48m, (Caudal 0.89 m³/s), al descenso.
- **Boquerón, (Lenguazaque):** 1.42m (Caudal 0.86 m³/s), al descenso.
- **Río Suárez (Saboyá):** 2.28m (Caudal 9.23 m³/s), al descenso.
- **Laguna de Fúquene:** 1.12m (Cota 2538.84 m.s.n.m); ascendió.

ESTADO GENERAL DE LLUVIAS ÚLTIMAS 24 HORAS

Clima predominantemente seco, para las cuencas del Río Suarez y Río Negro.

Precipitaciones

Cuenca del Río Suarez

Cuenca alta

Sin precipitaciones importantes se registró una llovizna en el municipio de Carmen de Carupa (2.6mm).

Cuenca media

Predominó el tiempo seco, sin embargo se registró una leve precipitación en el municipio de Ráquira (3.3mm).

Cuenca del Río Negro

Sin mayor novedad de lluvias, solo se presentó precipitación aisladas en los municipios de San Cayetano (9.7mm) y Vianí (5mm).

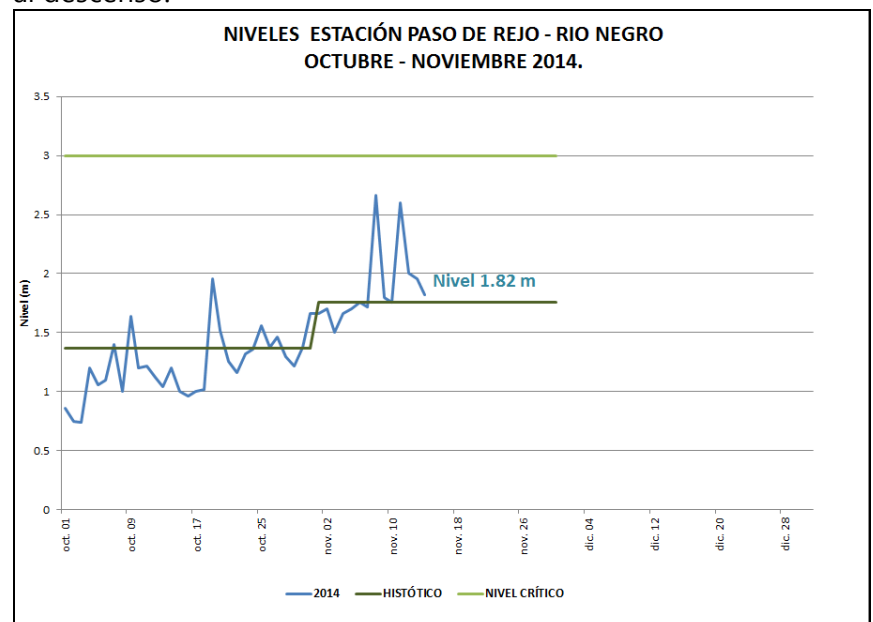
Cuenca del río Sumapaz

Se registró pluviosidad en el municipio de Cabrera (6.3 mm).

Puente Rojo, río Cuja (Fusagasugá): 0.92 (Caudal 8.93 m³/s), al descenso.

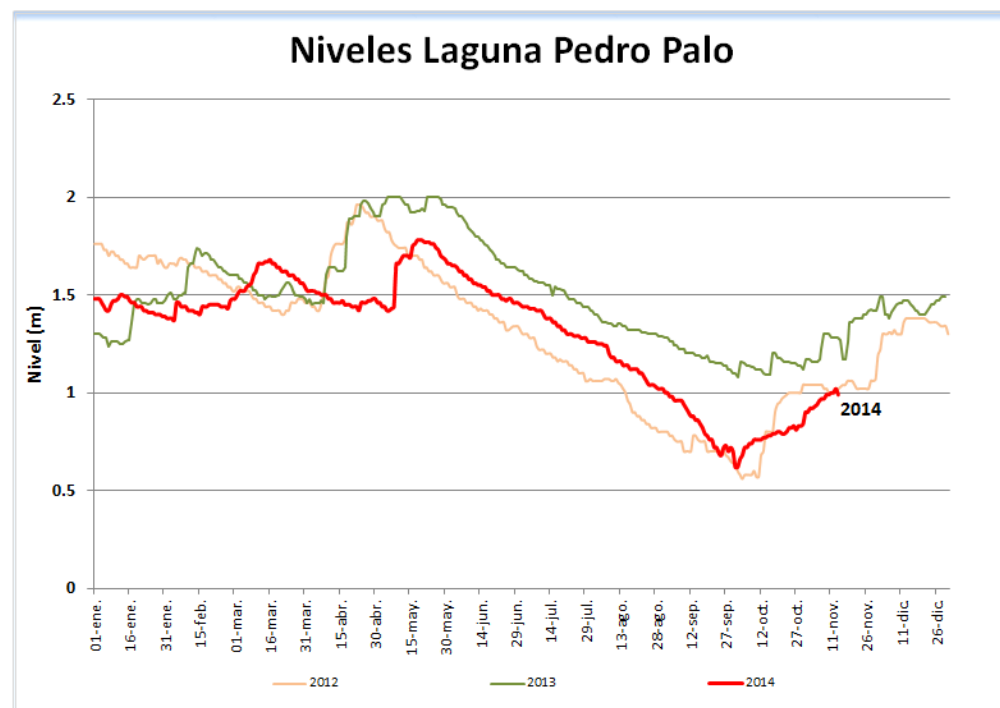
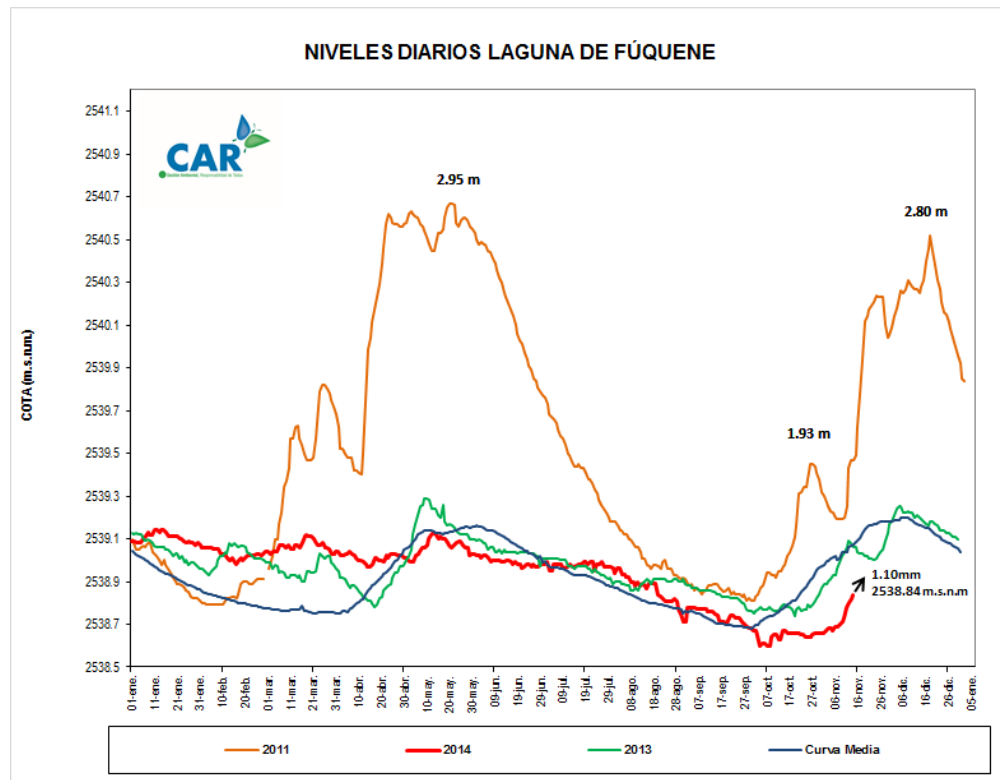
Cuenca del río Negro

Paso de Rejo, río Negro (Nimaima): 1.82 m (Caudal 59.58 m³/s), al descenso.



LAGUNAS Y HUMEDALES.

La laguna Pedro Palo está presenta un leve descenso; mientras que la Laguna de Fúquene continúa su recuperación.



SISTEMAS REGULADOS

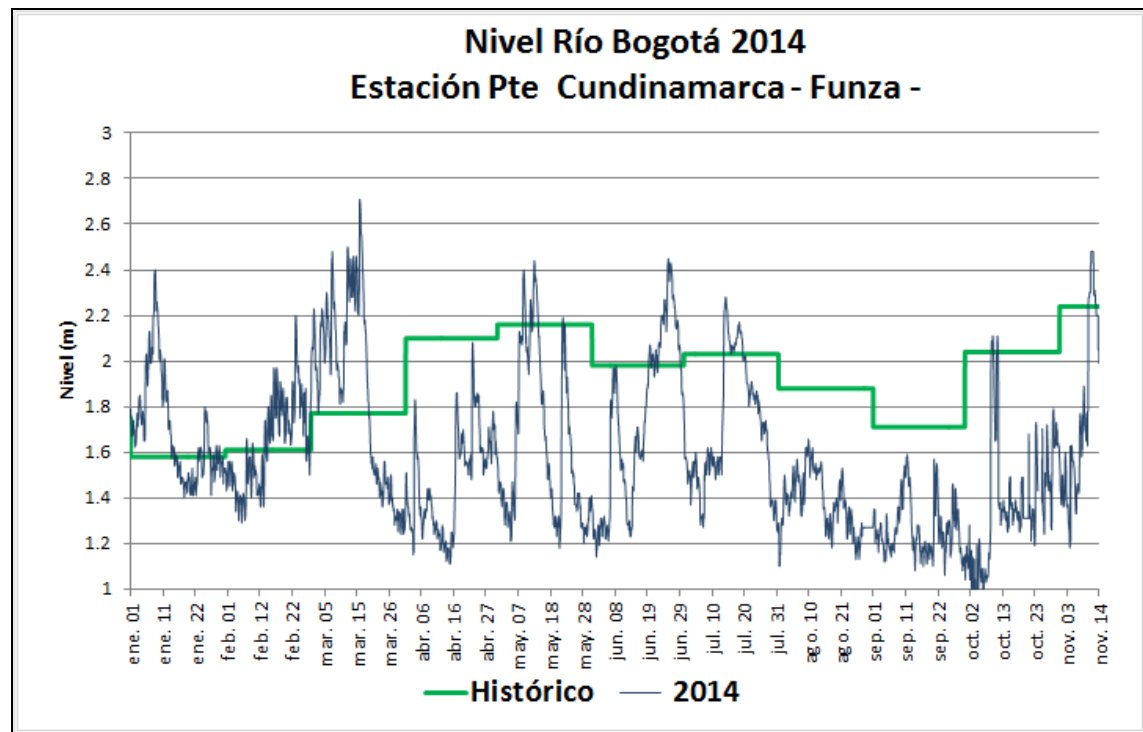
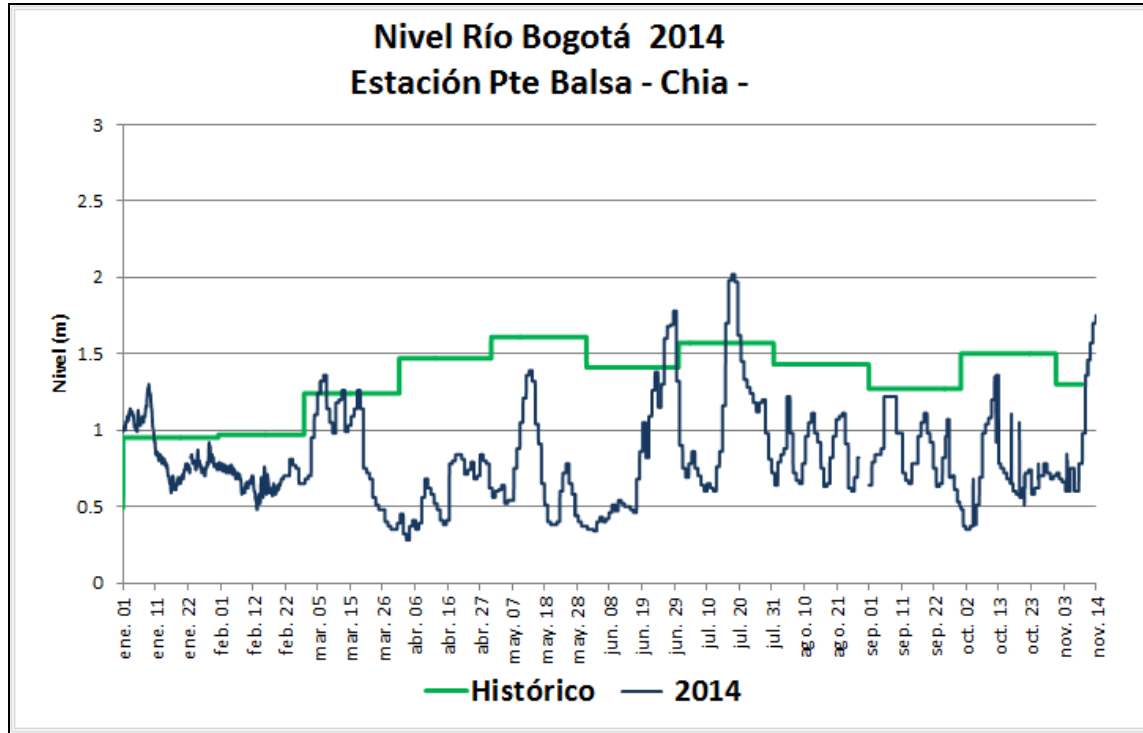
Para el agregado norte hay novedad de cambio en su descarga debido a que hubo apertura de 1 m³/s en el embalse del Sisga; en el sistema Chingaza continúa abriendo su descarga en 17.70 m³/s; están recuperándose en general todos los niveles de los embalses, excepto Tominé que continúa estable.

ESTADO GENERAL DE LOS SISTEMAS REGULADOS

EMBALSE	VOLUMEN UTIL (Mm ³)	VOLUMEN A LA FECHA (Mm ³)	ESTADO (%)	DESCARGA (m ³ /s)	VOLUMEN DISPONIBLE (Mm ³)
Neusa	117.0	78.322	67%	1.00	77.32
Sisga	90.0	70.002	78%	2.00	65.00
Tominé	658.0	388.248	59%	4.00	373.25
Total		536.572	68%	7.0	515.57
Chuza	218.6	194.240	89%	17.70	148.84
San Rafael	64.3	36.400	57%	1.50	29.90
Total		230.640	73%	19.20	178.74
Hato	12.7	8.424	66%	0.20	6.42

14/11/ 2014 7:00 am

GRÁFICAS DE NIVELES Y CAUDALES



GRÁFICAS DE EMBALSES

