

Boletín Diario de Hidrología y Meteorología, jurisdicción CAR

Número 090, 08 de Mayo de 2016

ESTADO GENERAL DE NIVELES Y CAUDALES ÚLTIMAS 24 HORAS.

ESTADO GENERAL DE LLUVIAS ÚLTIMAS 24 HORAS

A lo largo de la cuenca del Río Bogotá se registraron lloviznas aisladas con predominio de tiempo seco.

Precipitaciones Cuenca del Río Bogotá

Cuenca alta:

Se presentaron lloviznas en Zipaquirá (4.0 mm), Guasca (1.7 mm). Con predominio de tiempo seco en la cuenca.

Cuenca media:

Se presentaron lluvias en Subachoque (16.4 mm), y lloviznas en Cajicá (2.7 mm), La Calera (2.3 mm). Con predominio de tiempo seco en la cuenca.

Cuenca baja:

Predominio de tiempo seco en la cuenca.

El siguiente es el resumen de los principales registro de niveles y precipitaciones de la Jurisdicción CAR.

Cuenca del río Bogotá

Para el día de hoy se observa:

- **Saucio (Chocontá):** 0.37 m (Caudal 0.42 m³/s), Descendente.
- **Santa Rosita (Suesca):** 0.61 m (Caudal 3.95 m³/s), Ascendente.
- **Puente Florencia (Gachancipá):** 2.30 m (Caudal 7.50 m³/s), Ascendente.
- **Puente Tocancipá (Tocancipá):** 2.55 m (Caudal 7.51 m³/s), Ascendente.
- **Puente Vargas (Cajicá):** 3.11 m (Caudal 10.22 m³/s), Descendente.
- **Puente Virgen (Cota):** 2.25 m (Caudal 12.99 m³/s), Descendente.
- **Puente Cundinamarca (Funza):** 1.46 m (Caudal 27.12 m³/s), Ascendente.
- **Alicachín (Soacha):** Caudal 42.84 m³/s, Descendente.

ESTADO GENERAL DE LLUVIAS ÚLTIMAS 24 HORAS

En la cuenca del Río Suárez se presentaron lloviznas aisladas, con predominio de tiempo seco.

Precipitaciones Cuenca del Río Suarez

Cuenca alta:

Predominio de tiempo seco en la cuenca.

Cuenca media:

Predominio de tiempo seco en la cuenca.

Precipitaciones Cuenca del Río Negro:

Se registraron lloviznas aisladas en Pacho (2.6 mm), Guaduas (2.3 mm). Con predominio de tiempo seco en la cuenca.

Cuenca de la laguna de Fúquene y Río Suárez

El Río Ubate, Río Lenguaque, Saboya y Guachetá presentan una tendencia descendente; mientras Laguna Fúquene evidencia un nivel estable.

- **La Boyera, (Río Ubaté):** 0.37 m, (Caudal 0.44 m³/s), Descendente.
- **La Balsa, (Río Lenguaque):** 0.95 m (Caudal 0.17 m³/s), Descendente.
- **Puente Merchán (Saboya):** 2.11 m (Caudal 7.49 m³/s), Descendente.
- **Ticha María (Guachetá):** 0.64 m, (Caudal 0.54 m³/s), Estable.
- **Laguna de Fúquene:** a 0.32 m (Cota 2538.04 m.s.n.m); Estable.

Cuenca del río Sumapaz:

Se evidencia una tendencia estable en el nivel de la cuenca.

Puente Rojo: 0.69 Caudal (2.246 m³/s), Estable

ESTADO GENERAL DE LLUVIAS ÚLTIMAS 24 HORAS

En la cuenca del Río Sumapaz se presentaron lloviznas aisladas y Río Garagoa no se presentaron precipitaciones y predominó el tiempo seco.

Precipitaciones Cuenca Río Sumapaz

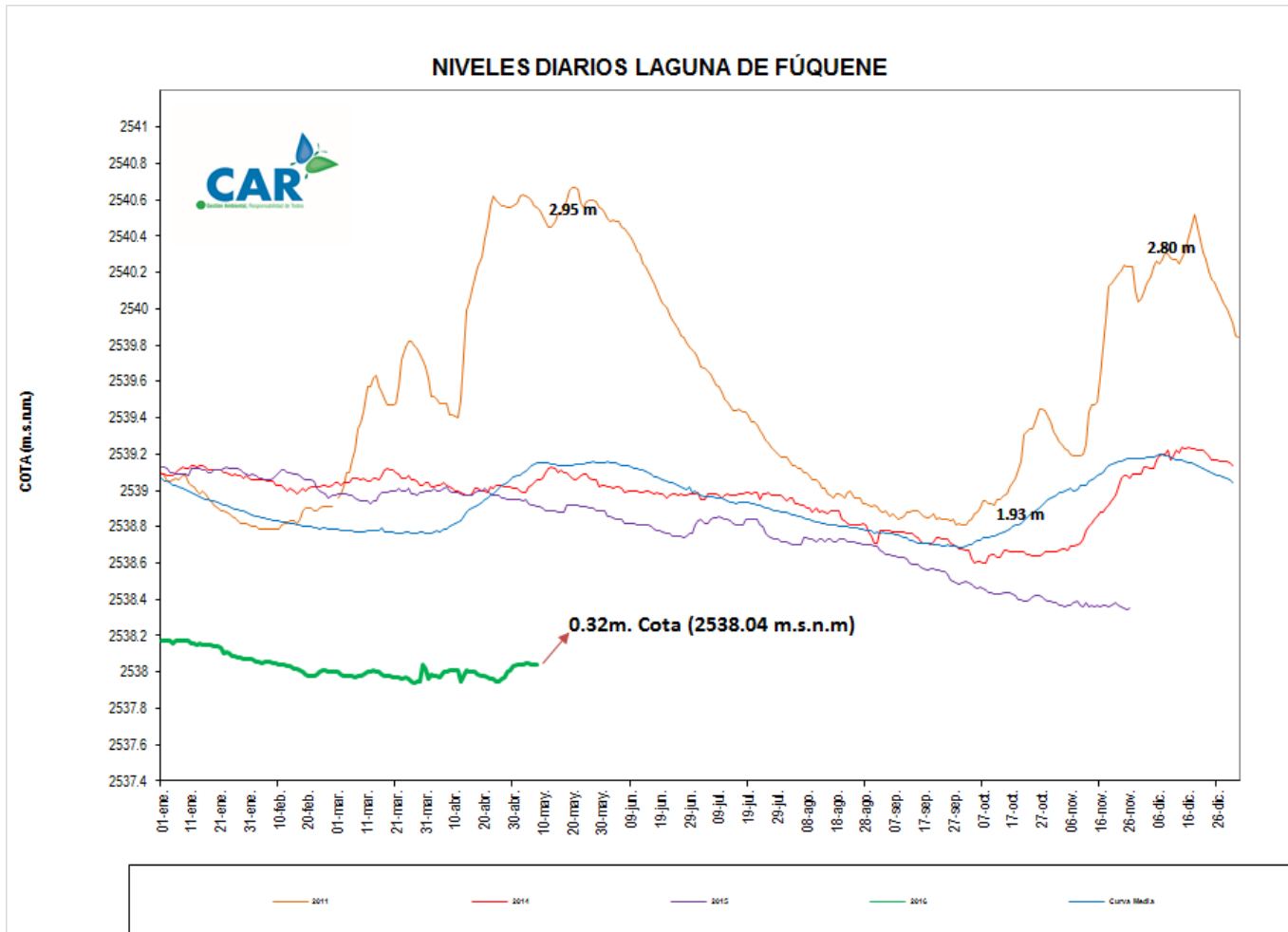
Se presentaron lloviznas en San Bernardo (1.2 mm). Con predominio de tiempo seco en la cuenca.

Precipitaciones Cuenca Río Garagoa

Predominio de tiempo seco en la cuenca.

LAGUNA DE FÚQUENE.

La Laguna de Fúquene presenta un nivel estable con respecto al día de ayer; su nivel es 0.32 m, su Cota es de 2538.04 (m.s.n.m.).



SISTEMAS REGULADOS

Para el agregado norte la descarga presenta con un valor de 12.00 (m³/s); mientras que la apertura del sistema Chingaza está en 19.85 (m³/s).

ESTADO GENERAL DE LOS SISTEMAS REGULADOS

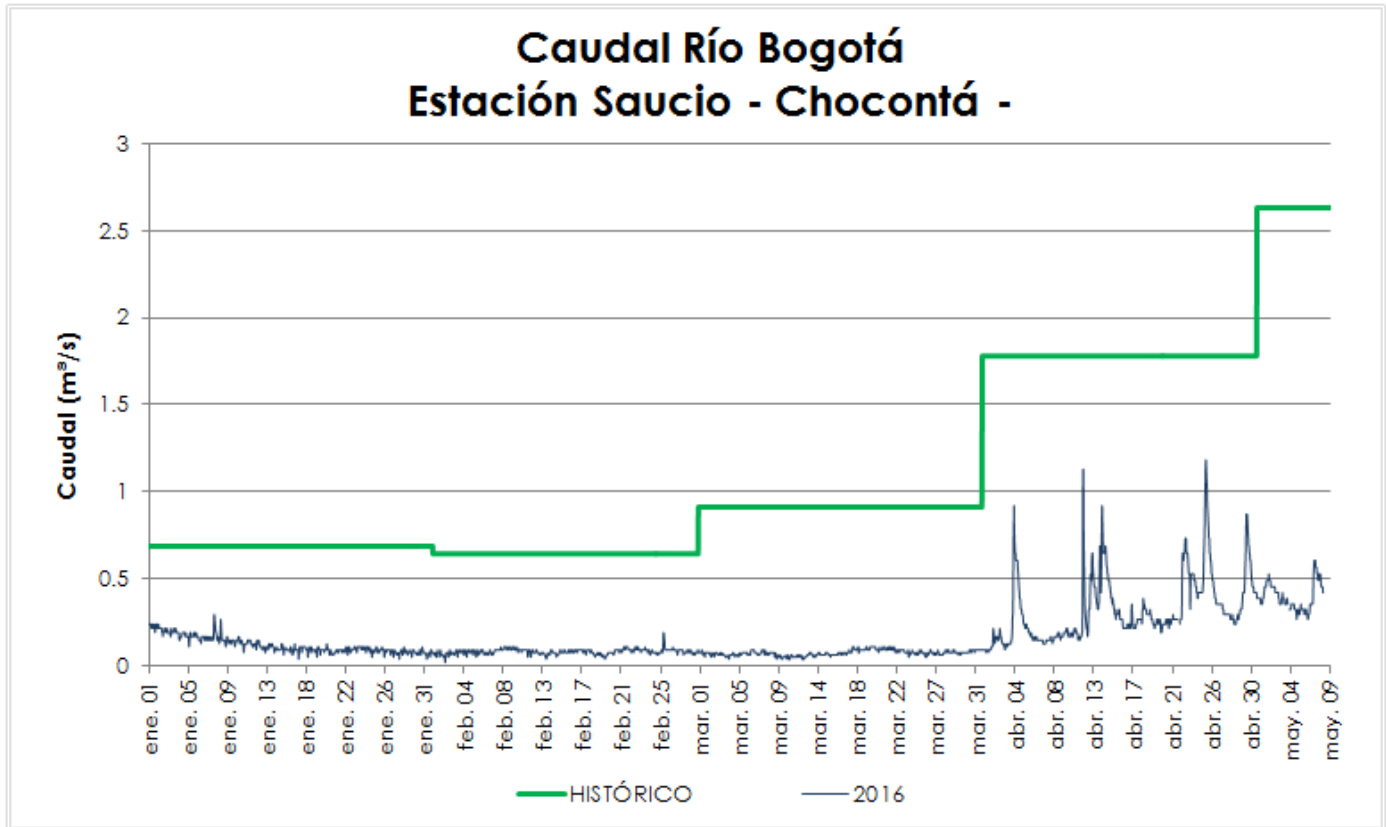
EMBALSE	CAPACIDAD (Mm3)	VOLUMEN A LA FECHA (Mm3)	ESTADO (%)	DESCARGA (m3/s)	CAPACIDAD DE REGULACIÓN (Mm3)	TENDENCIA
Neusa	117.0	76.160	65%	1.00	40.84	ESTABLE
Sisga	90.00	37.273	41%	3.00	52.73	DESCENDENTE
Tominé	658.0	202.617	31%	8.00	455.38	DESCENDENTE
TOTAL AGREGADO NORTE	865.0	316.050	37%	12.00		DESCENDENTE
Chuza	218.6	131.050	60%	18.85	87.50	DESCENDENTE
San Rafael	67.620	21.120	31%	1.00	46.50	ASCENDENTE
TOTAL SISTEMA CHINGAZA	286.2	152.170	53%	19.85		DESCENDENTE
Hato	12.700	6.176	49%	0.20	4.18	ASCENDENTE

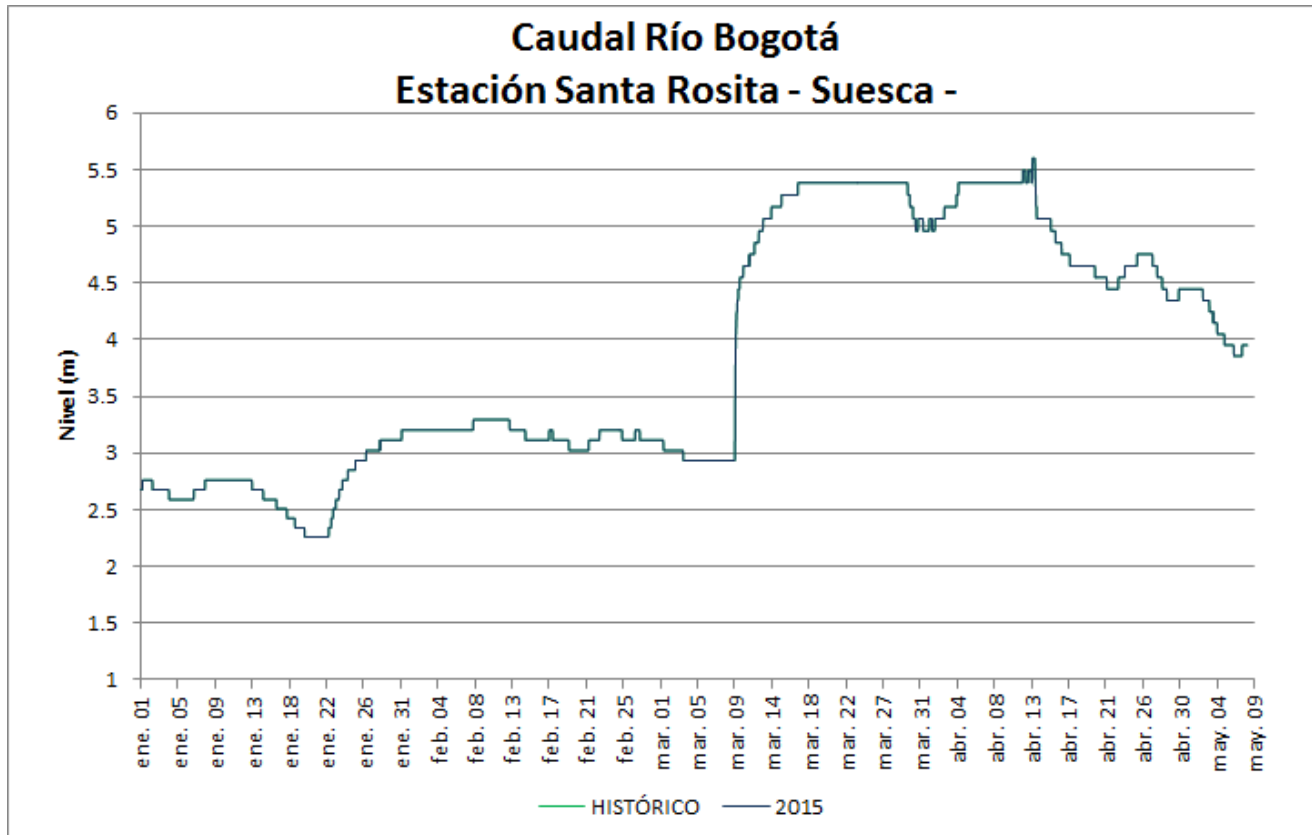
Fecha: MAYO 08 de 2016 a la 12:00 Pm

PRONÓSTICO PARA EL DÍA DE HOY

De acuerdo al IDEAM “En la mañana prevalecerán las condiciones secas con cielo mayormente cubierto, a mediados de la tarde se estiman lluvias en diferentes sectores de la ciudad y de la sabana, especialmente en el noroccidente y suroriente. En la noche no se descartan lloviznas dispersas hacia el suroriente, en el resto tiempo seco.”

GRÁFICAS DE NIVELES Y CAUDALES





GRÁFICAS DE EMBALSES

