

Boletín Diario de Hidrología y Meteorología, jurisdicción CAR

Número 073, 04 de Mayo de 2015

ESTADO GENERAL DE LLUVIAS DE LAS ÚLTIMAS 24 HORAS

**Predominó el clima
seco, en la Jurisdicción
CAR.**

Precipitaciones

Cuenca del Río Bogotá

Cuenca alta

Clima predominantemente seco.

Cuenca media

En los municipios monitoreados se presentaron bajos registros de lluvias; tan solo en Subachoque (2.9mm) y Facatativá (1 mm).

Cuenca baja

Tiempo mayormente seco en la cuenca, con registros de lluvias en los municipios de Viotá (3 mm), El Colegio (1 mm) y Cachipay (0.5mm).

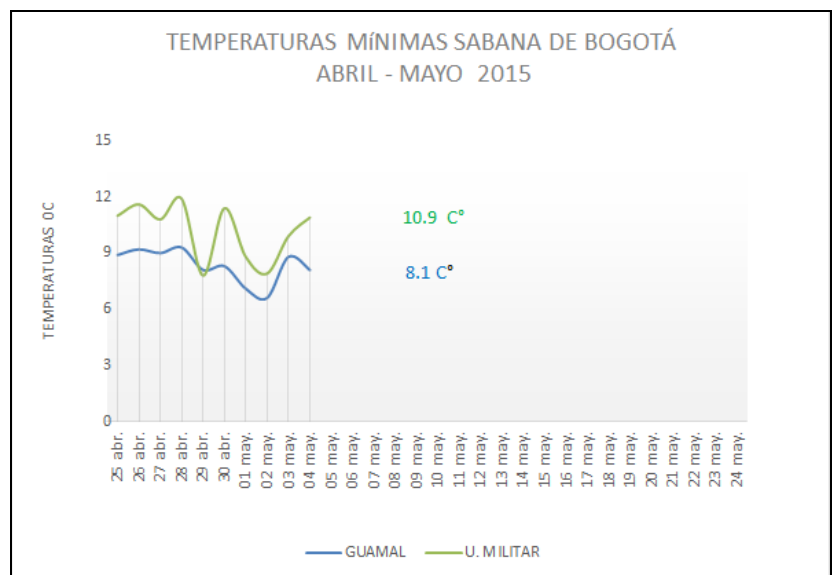
Estado general de niveles y caudales últimas 24 horas.

La Red CAR se permite informar que durante las últimas 24 horas se ha registrado un clima principalmente seco.

Cuenca del río Bogotá

Los niveles y caudales naturales presentan un comportamiento con oscilaciones ligeras, con tendencia a la estabilidad.

- **Saucio (Chocontá):** 0.40 m (Caudal 0.53 m³/s), ascendente.
- **Puente Florencia (Gachancipá):** 2.28 m (Caudal 7.32 m³/s), al ascenso.
- **Tocancipá (Tocancipá):** 2.46 m (Caudal 6.73 m³/s), al ascenso.
- **Puente Cundinamarca (Funza):** 1.04 m (pendiente por obras de mantenimiento del Río Bogotá), al ascenso.



ESTADO GENERAL DE LLUVIAS DE LAS ÚLTIMAS 24 HORAS

**Para la cuenca del Río
Suárez y el Río Negro; no
hubo registro de
precipitaciones importantes.**

Precipitaciones

Cuenca del Río Suarez Cuenca alta

Con cielo parcialmente despejado tan solo se registró pluviosidad en el municipio de Carmen de Carupa (3.9mm).

Cuenca media

Moderado registro de lluvias en los municipios de Caldas (5 mm), Saboyá (1.6mm), Guachetá (0.5mm) y Chiquinquirá (0.4mm).

Cuenca del Río Negro

Clima mayormente seco; con presencia de lluvias tan solo en el municipio de La Palma (1.5mm).

Cuenca de la laguna de Fúquene y río Suárez

En el paso del municipio de Lenguaque el nivel muestra un ascenso prudente debido a las lluvias de las últimas horas, Ubaté está descendiendo al igual que Guachetá, al asenso están los niveles de la Laguna de Fúquene y Saboyá.

- **La Boyera, (Río Ubaté):** 0.36 m, (Caudal 0.41 m³/s), al descenso.
- **Boquerón, (Lenguaque):** 0.74 m (Caudal 0.06 m³/s), estable.
- **Río Suárez (Saboyá):** 1.72 m (Caudal 4.32 m³/s), al ascenso.
- **Laguna de Fúquene:** 1.23 m (Cota 2538.95 m.s.n.m); ascendió frugalmente.

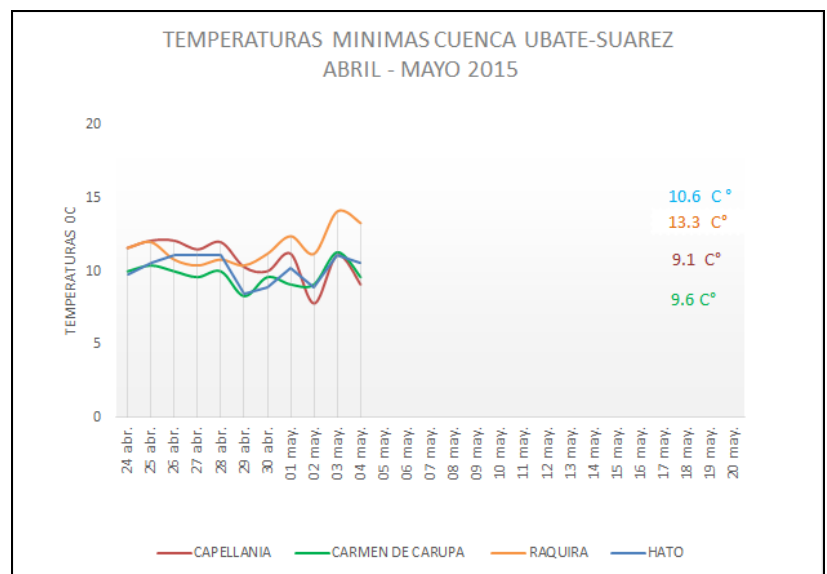
Cuenca del río Sumapaz

Puente Rojo, río Cuja (Fusagasugá): 0.51 m (Caudal 0.638 m³/s), estable.

El Profundo, Río Sumapaz (Cabrera): 1.63 m, muestra un ligero descenso.

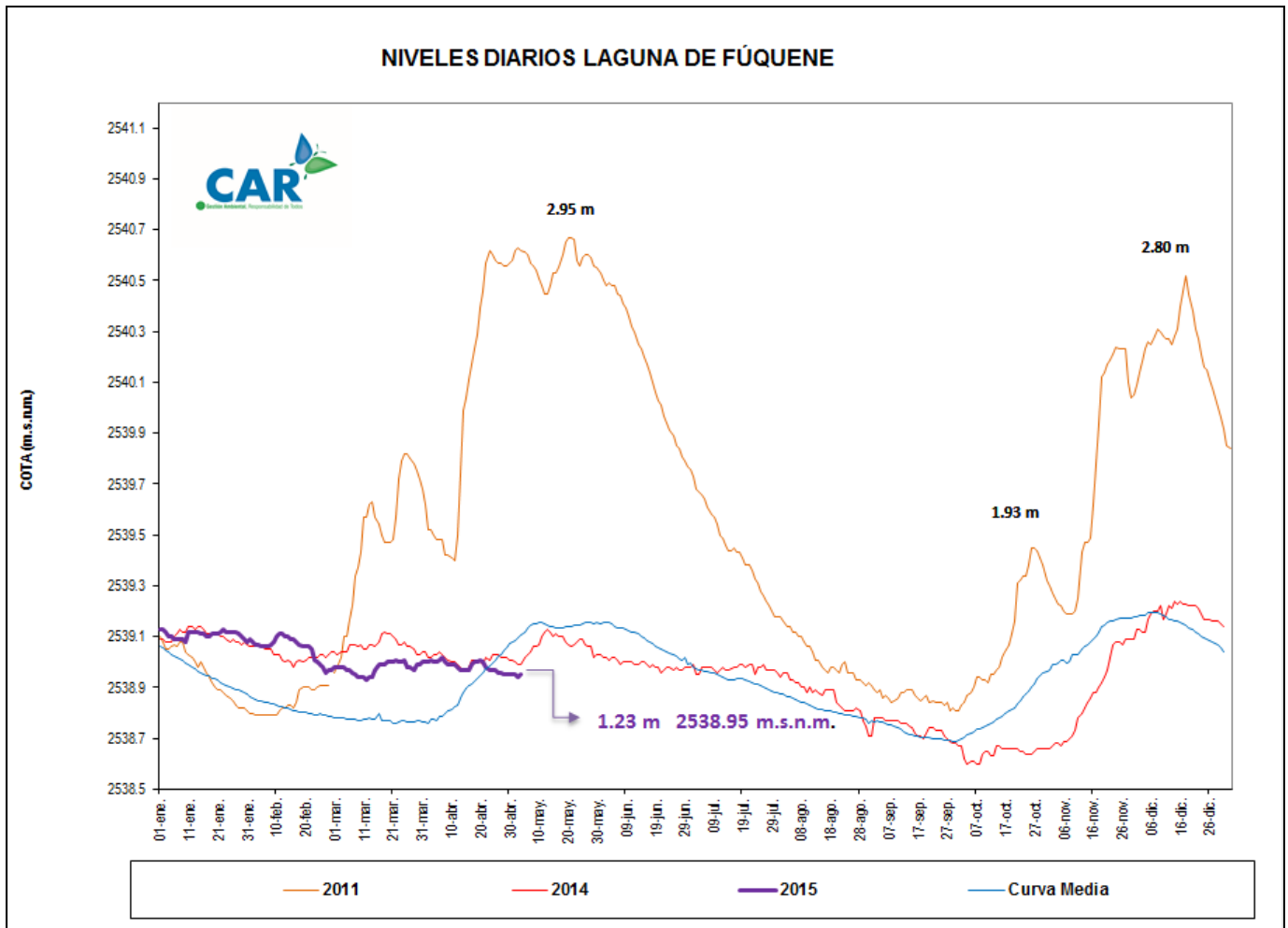
Cuenca del río Negro

Paso de Rejo, río Negro (Nimaima): 1,40 m (Caudal 18.11 m³/s), al descenso.



LAGUNAS

La Laguna de Fúquene muestra un módico ascenso; está en 1.23 m. (2538.95 m.s.n.m.)



ESTADO GENERAL DE LOS SISTEMAS REGULADOS

La descarga para el agregado norte no presenta novedad; continúa en 10 m³/s; el sistema Chingaza hizo un cierre en su descarga a 11.72 m³/s; los embalses continúan con su tendencia al descenso; con excepción del embalse de San Rafael.

ESTADO GENERAL DE LOS SISTEMAS REGULADOS

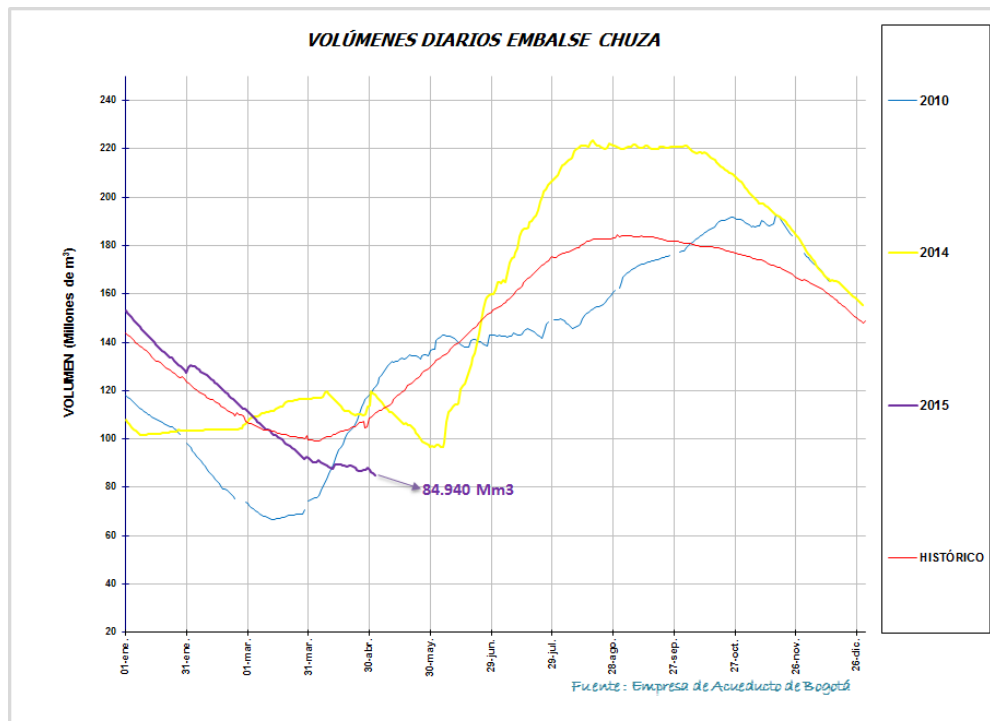
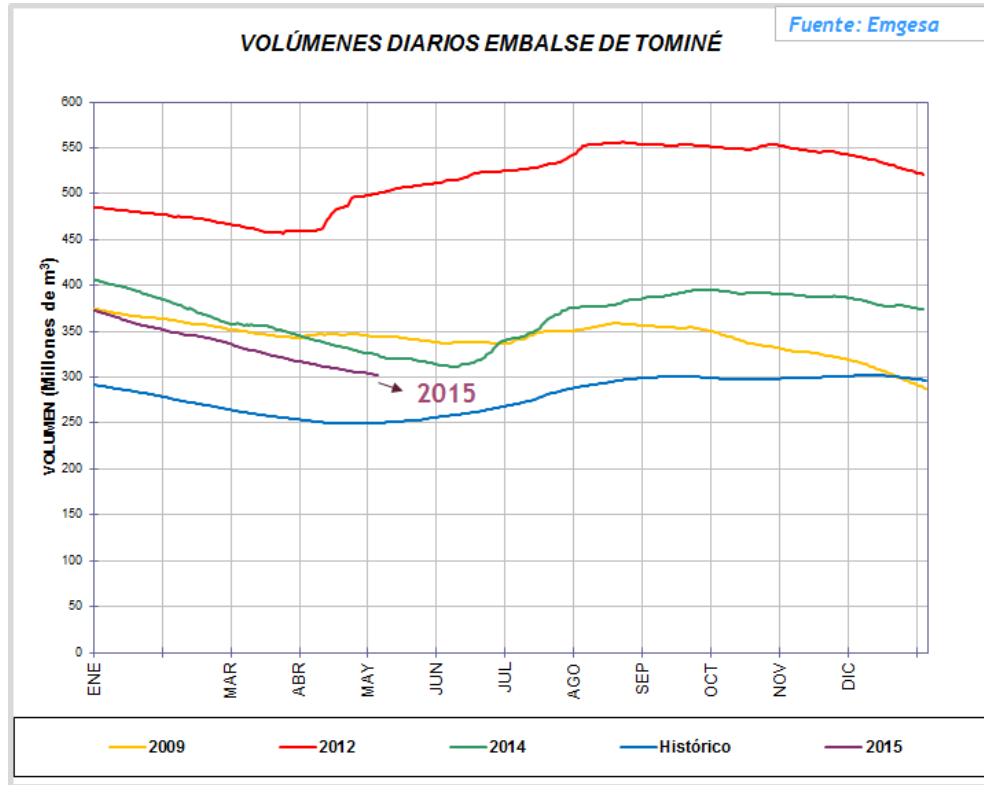
EMBALSE	VOLUMEN UTIL (Mm ³)	VOLUMEN A LA FECHA (Mm ³)	ESTADO (%)	DESCARGA (m ³ /s)	VOLUMEN DISPONIBLE (Mm ³)	TENDENCIA
Neusa	117.0	78.322	67%	1.00	77.32	DESCENDENTE
Sisga	90.0	49.929	55%	2.00	44.93	DESCENDENTE
Tominé	658.0	302.361	46%	7.00	287.36	DESCENDENTE
Total		430.612	56%	10.0	409.61	
Chuza	218.6	84.940	39%	11.50	39.54	DESCENDENTE
San Rafael	64.3	61.860	96%	0.22	55.36	ASCENDENTE
Total		146.800	68%	11.72	94.90	
Hato	12.7	8.147	64%	0.20	6.15	DESCENDENTE

Fecha: MAYO 04 de 2015 a las 7:00am

PRONÓSTICO DEL CLIMA PARA EL DÍA DE HOY

De acuerdo al IDEAM para el día de hoy, "Se Prevé un cielo parcialmente nublado, con predominio de tiempo seco; en horas de la tarde es posible que se presenten pluviosidad moderada en el centro y norte de la sabana".

GRÁFICAS DE EMBALSES



GRÁFICAS DE NIVELES CUENCA DEL RÍO BOGOTÁ

