

Boletín Diario de Hidrología y Meteorología, jurisdicción CAR

Número 209, 04 de Septiembre de 2016

ESTADO GENERAL DE NIVELES Y CAUDALES ÚLTIMAS 24 HORAS.

El siguiente es el resumen de los principales registro de niveles y precipitaciones de la Jurisdicción CAR.

ESTADO GENERAL DE LLUVIAS ULTIMAS 24 HORAS.

En la cuenca del río Bogotá se registraron lloviznas aisladas. Predominando el tiempo seco en la cuenca.

Precipitaciones Cuenca del Río Bogotá:

Cuenca alta:

No se registraron precipitaciones
Predominio de tiempo seco en la cuenca.

Cuenca media:

Se presentaron lloviznas en Facatativá (1.0 mm), La Calera (0.9 mm) con Predominio de tiempo seco en la cuenca.

Cuenca baja:

Se registraron lloviznas en el municipio de Viotá (0.7 mm). Predominio de tiempo seco en la cuenca.

Cuenca del río Bogotá

Para el día de hoy se observa:

- **Saucio (Chocontá):** 0.52 m (Caudal 1.08 m³/s), Descendente.
- **Santa Rosita (Suesca):** 0.64 m (Caudal 4.25 m³/s) Descendente.
- **Puente Florencia (Gachancipá):** 2.02 m (Caudal 5.29 m³/s), Ascendente.
- **Puente Tocancipá (Tocancipá):** 2.32 m (Caudal 5.62 m³/s), Ascendente.
- **Puente Virgen (Cota):** 2.00 m (Caudal 10.13 m³/s), Ascendente.
- **Puente Cundinamarca (Funza):** 1.04 m (Caudal 17.42 m³/s), Descendente.
- **Alicachín (Soacha):** Caudal 29.60 m³/s, Descendente.

ESTADO GENERAL DE LLUVIAS ULTIMAS 24 HORAS.

En las cuencas del Río Suarez y del Río Negro se registraron lloviznas aisladas y de baja intensidad, predominando el tiempo seco en ambas cuencas.

Precipitaciones Cuenca del Río Suarez:

Cuenca alta:

No se registraron precipitaciones
Predominio de tiempo seco en la cuenca.

Cuenca media:

Se registraron lloviznas aisladas en Saboyá (2.8 mm), Chiquinquirá (2.0 mm). Predominio de tiempo seco en cuenca.

Precipitaciones Cuenca del Río Negro:

Se presentaron lloviznas aisladas en Caparrapí (4.6 mm). La Palma (3.5 mm) Predominio de tiempo seco en la cuenca.

Cuenca de la laguna de Fúquene y Río Suárez

Para el día de hoy se observa:

- **La Boyera, (Río Ubaté):** 0.19 m, (Caudal 0.07 m³/s), Ascendente.
- **La Balsa, (Río Lenguazaque):** 1.41 m (Caudal 0.84 m³/s), Descendente.
- **Puente Merchán (Saboya):** 1.34 m (Caudal 2.20 m³/s), Estable
- **Ticha María (Guachetá):** 0.48 m (Caudal 0.29 m³/s), Ascendente.
- **Laguna de Fúquene:** 0.26 m (Cota 2537-98 m.s.n.m); Descendente.

ESTADO GENERAL DE LLUVIAS ÚLTIMAS 24 HORAS

En la cuenca del Río, predominio del tiempo seco en la cuenca. En la cuenca del Río Garagoa se registraron lloviznas, predominando el tiempo seco en la cuenca.

Precipitaciones Cuenca Río Sumapaz:

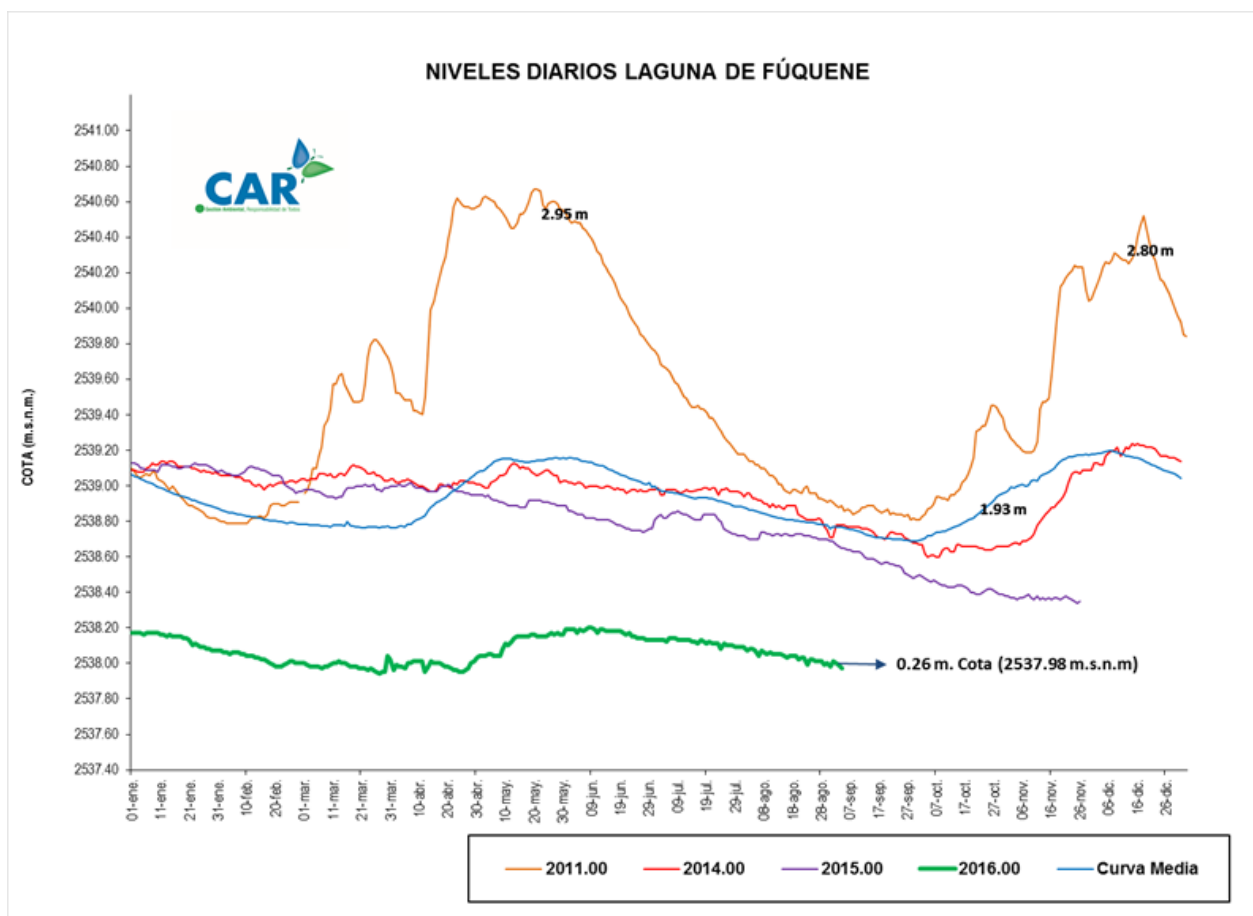
Se registraron precipitaciones en el municipio de Nilo (1.5 mm). Predominio de tiempo seco en la cuenca.

Precipitaciones Cuenca Río Garagoa:

No se presentaron precipitaciones en la cuenca, Predominio de tiempo seco.

LAGUNA FUQUENE

La Laguna de Fúquene registra un nivel descendente con respecto al día de ayer; su nivel es 0.26 m, su Cota es de 2537.98 (m.s.n.m.).



SISTEMAS REGULADOS

El día de hoy para el agregado norte la descarga se presenta con un valor de 8.00 (m³/s); mientras que la apertura del sistema Chingaza se encuentra en 12.23 (m³/s).

ESTADO GENERAL DE LOS SISTEMAS REGULADOS

EMBALSE	CAPACIDAD (Mm ³)	VOLUMEN A LA FECHA (Mm ³)	ESTADO (%)	DESCARGA (m ³ /s)	CAPACIDAD DE REGULACIÓN (Mm ³)	TENDENCIA
Neusa	117.0	78.409	67%	1.00	38.59	ESTABLE
Sisga	90.00	61.541	68%	3.00	28.46	ASCENDENTE
Tominé	658.0	231.066	35%	4.00	426.93	ASCENDENTE
TOTAL AGREGADO NORTE	865.0	371.016	43%	8.00		ASCENDENTE
Chuza	218.6	205.560	94%	10.48	12.99	DESCENDENTE
San Rafael	67.620	60.560	90%	1.75	7.06	DESCENDENTE
TOTAL SISTEMA CHINGAZA	286.2	266.120	93%	12.23		DESCENDENTE
Hato	12.700	7.080	56%	0.20	5.08	DESCENDENTE

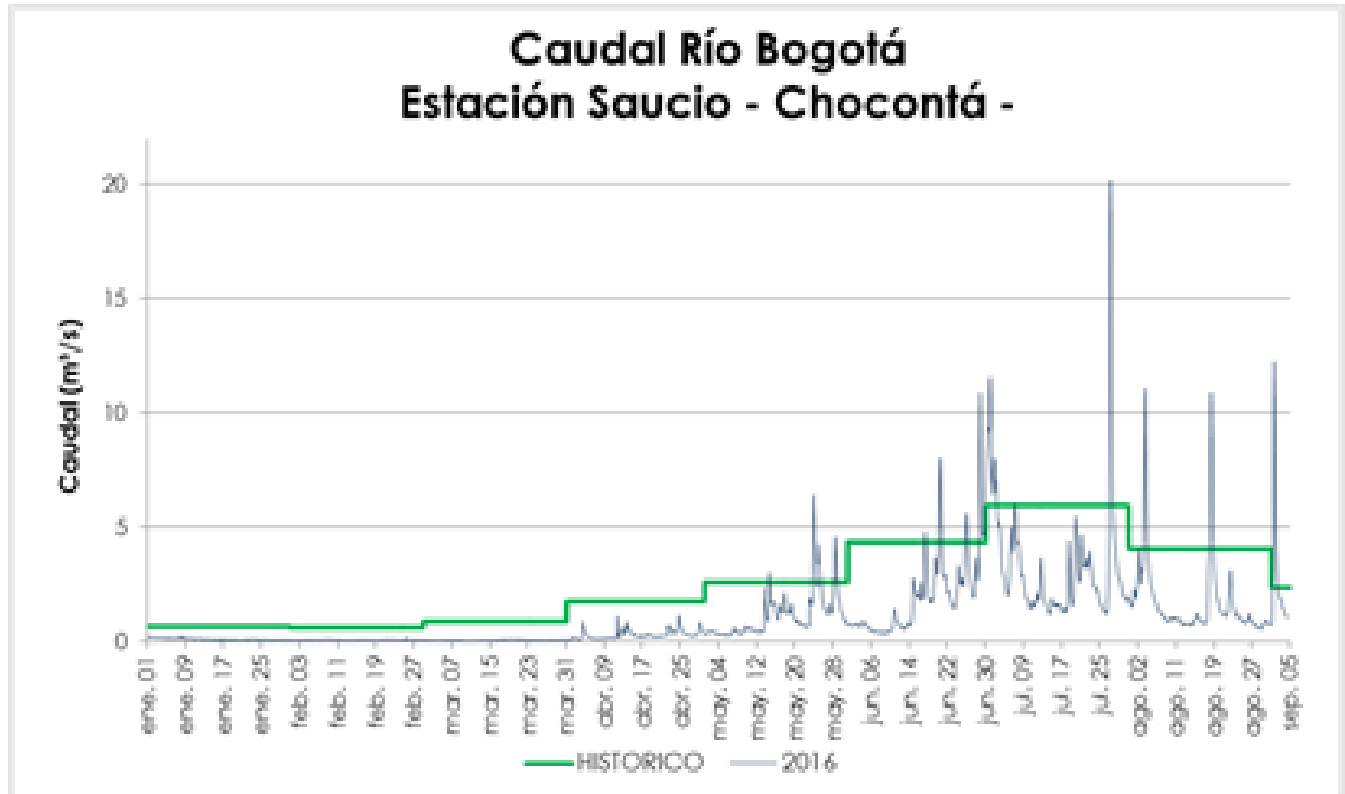
Fecha: SEPTIEMBRE 04 de 2016 a las 12:00 Pm.

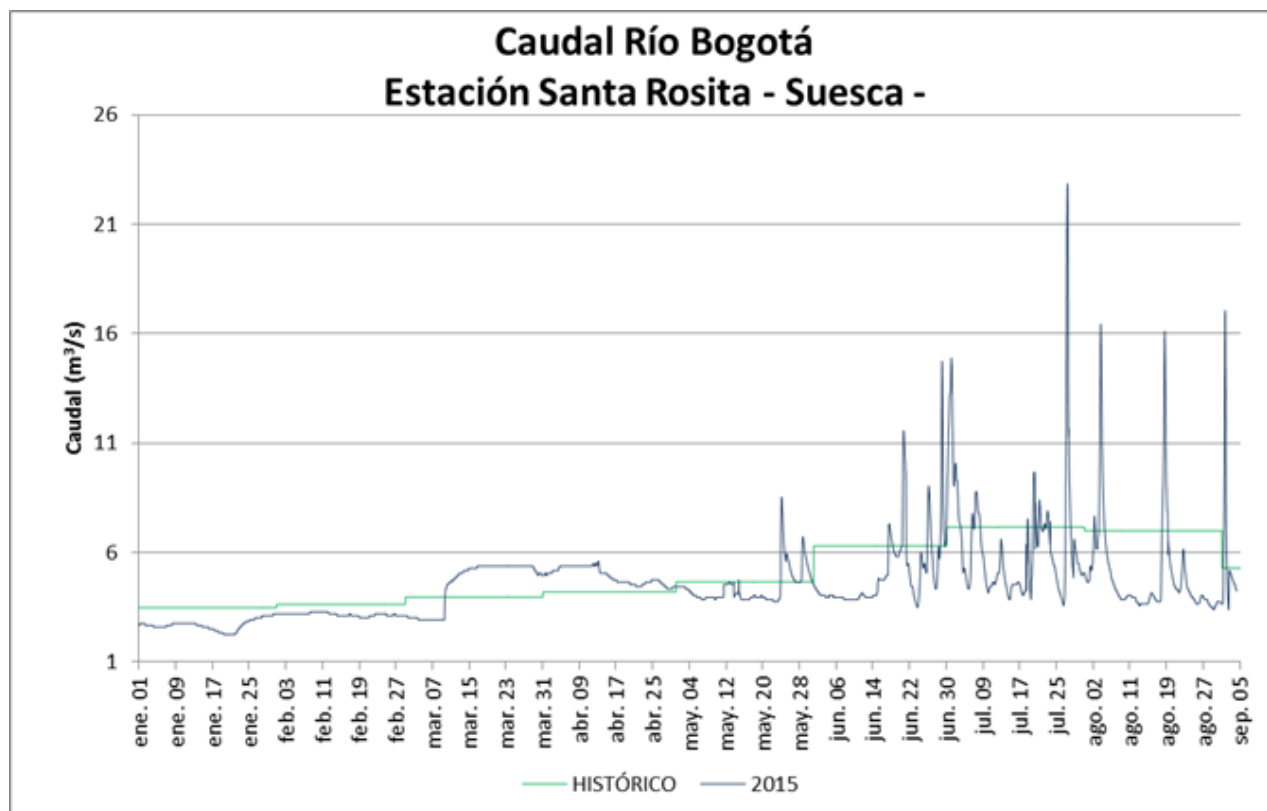
PRONÓSTICO PARA EL DÍA DE HOY

De acuerdo con el IDEAM:

“La capital espera lluvias concentradas hacia el sur oriente de la ciudad, para el resto del área tiempo seco.”

GRÁFICAS DE NIVELES Y CAUDALES





GRÁFICAS DE EMBALSES

