

# BOLETÍN METEOROLÓGICO JURISDICCIÓN - CAR DIRECCIÓN DE RECURSOS NATURALES

04 Enero 2023  
12:30 p. m.

## CONDICIONES ENERO

Enero se caracteriza por ser uno de los meses que conforman la temporada de menos lluvias del año. En este periodo, tradicionalmente, se presentan variaciones significativas de temperaturas durante el día, intensa radiación solar y ocurrencia de heladas en la Sabana de Bogotá y en los Valles de Ubaté y Chiquinquirá. No obstante, por la persistencia de las condiciones de La Niña, se podrían presentar precipitaciones por encima del comportamiento histórico.



No. 004



## CONTENIDO



Condiciones meteorológicas.



Estado del tiempo y precipitaciones últimas 24 horas Jurisdicción CAR

Río Bogotá

Complejo Lagunar Fúquene, Cucunubá y Palacio

Río Negro

Río Garagoa

Río Minero

Cuenca vertiente río Magdalena

Río Sumapaz

Río Balsillas



Temperaturas máximas Jurisdicción CAR últimas 24 horas

Para consultar los boletines e informes hidrológicos anteriores lo puede hacer directamente aquí:



<https://www.car.gov.co/vercontenido/3687>

## Condiciones meteorológicas

Para la evaluación del comportamiento de las lluvias monitoreadas durante las últimas **24 horas** y teniendo en cuenta potenciales afectaciones a la comunidad y sus bienes, con la siguiente referencia de niveles de aviso se hace la respectiva clasificación:

### Nivel Verde

No existe ningún riesgo meteorológico ni se espera que el tiempo cause impactos significativos, aunque pueden tener un carácter menor o aislado.

### Nivel Amarillo

No existe riesgo meteorológico para la población en general, aunque sí para alguna actividad concreta.

**Recomendación:** ESTÉ ATENTO. Manténgase informado de la predicción meteorológica del IDEAM más actualizada. Algunas actividades al aire libre pueden verse alteradas.

### Nivel Naranja

Existe un riesgo meteorológico importante (fenómenos meteorológicos no habituales y con cierto grado de peligro para las actividades usuales).

**Recomendación:** ESTÉ PREPARADO. Tome precauciones y manténgase informado de la predicción meteorológica del IDEAM más actualizada. Las actividades habituales al aire libre pueden verse alteradas.

### Nivel Rojo

El riesgo meteorológico es extremo (fenómenos meteorológicos no habituales de intensidad excepcional y con un nivel de riesgo para la población muy alto).

**Recomendación:** tome medidas preventivas y ACTÚE según las indicaciones de las autoridades. Manténgase informado de la predicción meteorológica del IDEAM más actualizada. Las actividades habituales pueden verse gravemente alteradas. No viaje salvo que sea estrictamente necesario.

Dato sin referencia de comparación.

Para consultar los boletines e informes hidrológicos anteriores lo puede hacer directamente aquí:



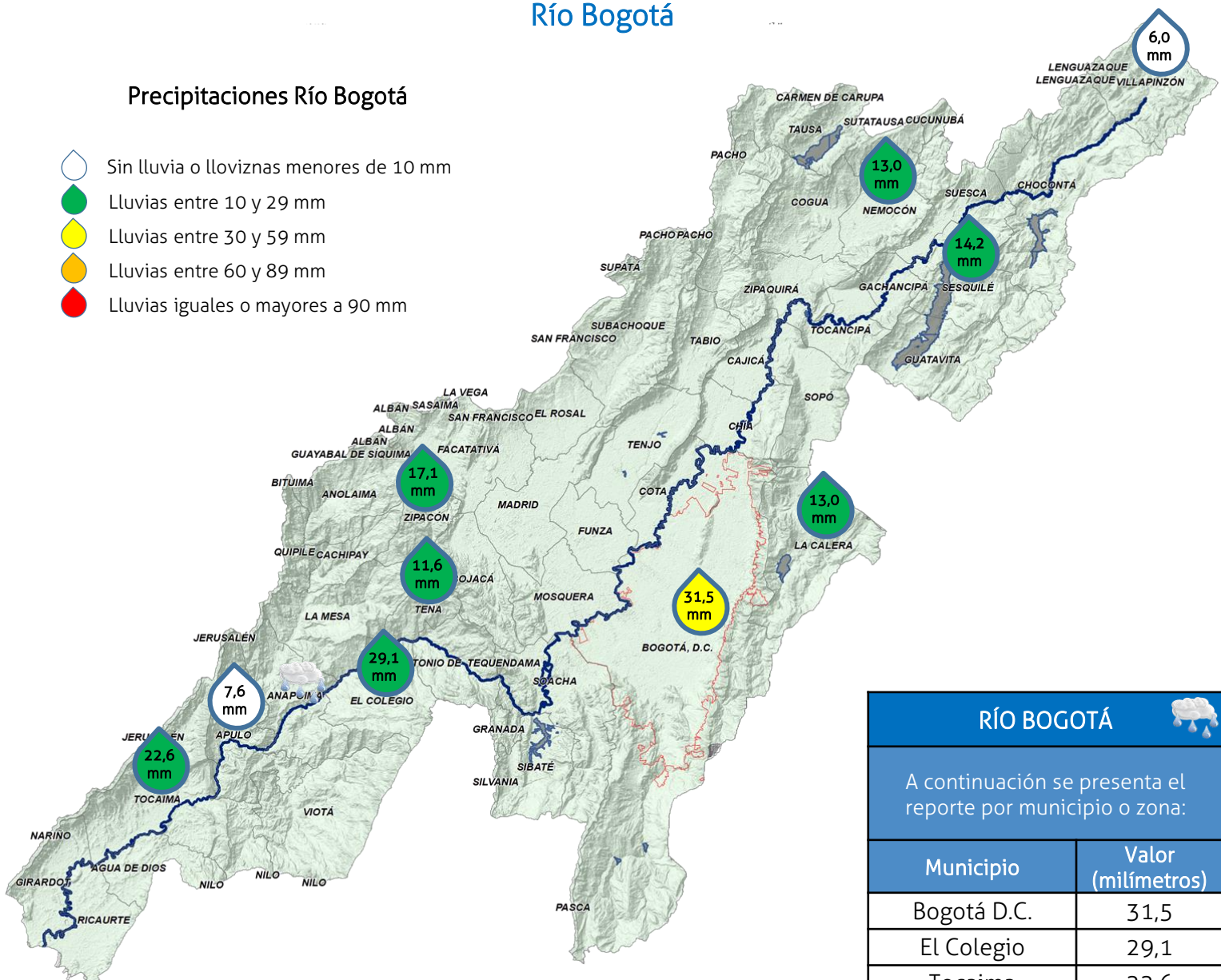
[https://www.car.gov.co/monitoreo\\_hidrometeorologico](https://www.car.gov.co/monitoreo_hidrometeorologico)

## Estado del tiempo y precipitaciones últimas 24 horas Jurisdicción CAR

### Río Bogotá

#### Precipitaciones Río Bogotá

- Sin lluvia o lloviznas menores de 10 mm
- Lluvias entre 10 y 29 mm
- Lluvias entre 30 y 59 mm
- Lluvias entre 60 y 89 mm
- Lluvias iguales o mayores a 90 mm



RÍO BOGOTÁ	
A continuación se presenta el reporte por municipio o zona:	
Municipio	Valor (milímetros)
Bogotá D.C.	31,5
El Colegio	29,1
Tocaima	22,6
Zipacón	17,1
Sesquilé	14,2
Nemocón	13,0
La Calera	13,0
Tena	11,6
Apulo	7,6
Villapinzón	6,0

#### ¿QUÉ PASÓ?:

Predominó el tiempo húmedo a lo largo de la cuenca, con presencia de lluvias intensas y moderadas en la parte media y baja del río, así como lloviznas de variada intensidad en la parte baja y alta del mismo.

**AHORA:** En este momento no se registran precipitaciones en la zona.



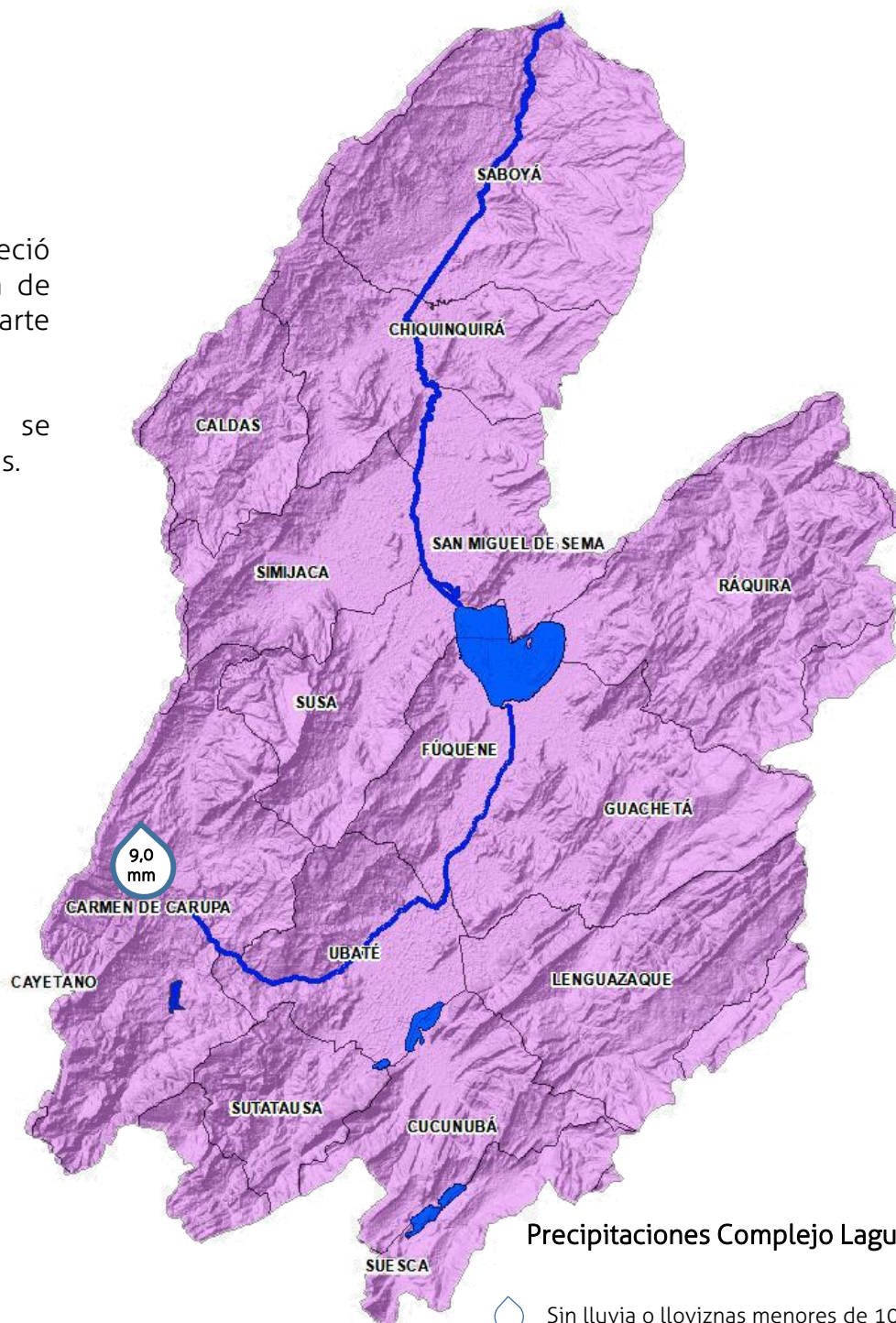
DIRECCIÓN DE RECURSOS NATURALES

## Complejo Lagunar Fúquene, Cucunubá y Palacio

### ¿QUÉ PASÓ?:

En el complejo lagunar prevaleció el tiempo seco, con evidencia de lloviznas puntuales en la parte media.

**AHORA:** En este momento se mantienen las condiciones secas.



Precipitaciones Complejo Lagunar

- Sin lluvia o lloviznas menores de 10 mm
- Lluvias entre 10 y 29 mm
- Lluvias entre 30 y 59 mm
- Lluvias entre 60 y 89 mm
- Lluvias iguales o mayores a 90 mm

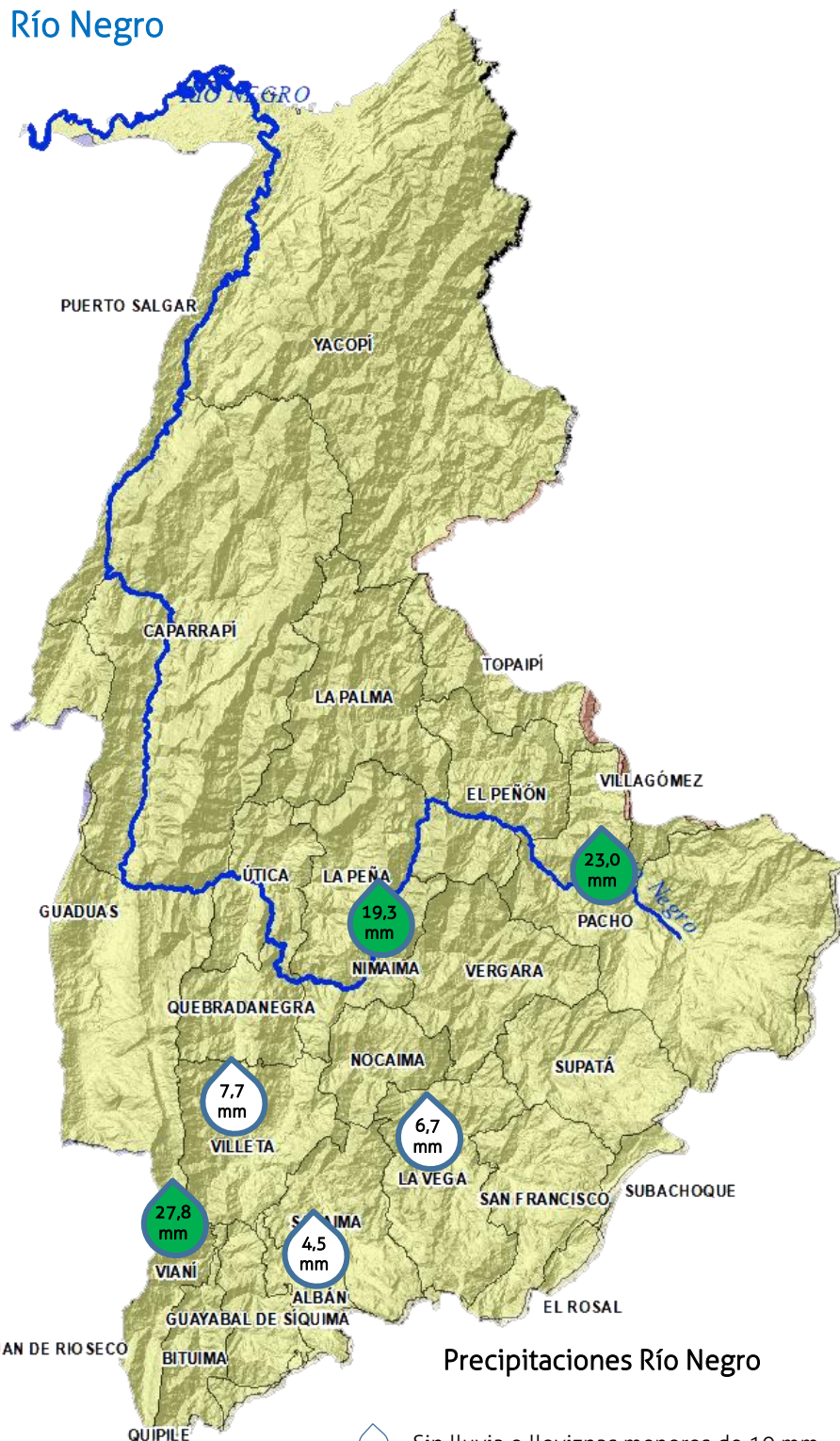
COMPLEJO LAGUNAR	
A continuación se presenta el reporte por municipio:	
Municipio	Valor (milímetros)
Carmen de Carupa	9,0


## Río Negro

### ¿QUÉ PASÓ?:






Imperó el tiempo seco en la cuenca, con registro de lluvias moderadas, además de lloviznas de variada intensidad.

**AHORA:** En este momento no se registran precipitaciones en el área.








RÍO NEGRO 	
A continuación se presenta el reporte por municipio:	
Municipio	Valor (milímetros)
Vianí	27,8
Pacho	23,0
Nimaima	19,3
Villeta	7,7
La Vega	6,7
Albán	4,5

Precipitaciones Río Negro

-  Sin lluvia o lloviznas menores de 10 mm
-  Lluvias entre 10 y 29 mm
-  Lluvias entre 30 y 59 mm
-  Lluvias entre 60 y 89 mm
-  Lluvias iguales o mayores a 90 mm

## Río Garagoa


### Precipitaciones Río Garagoa

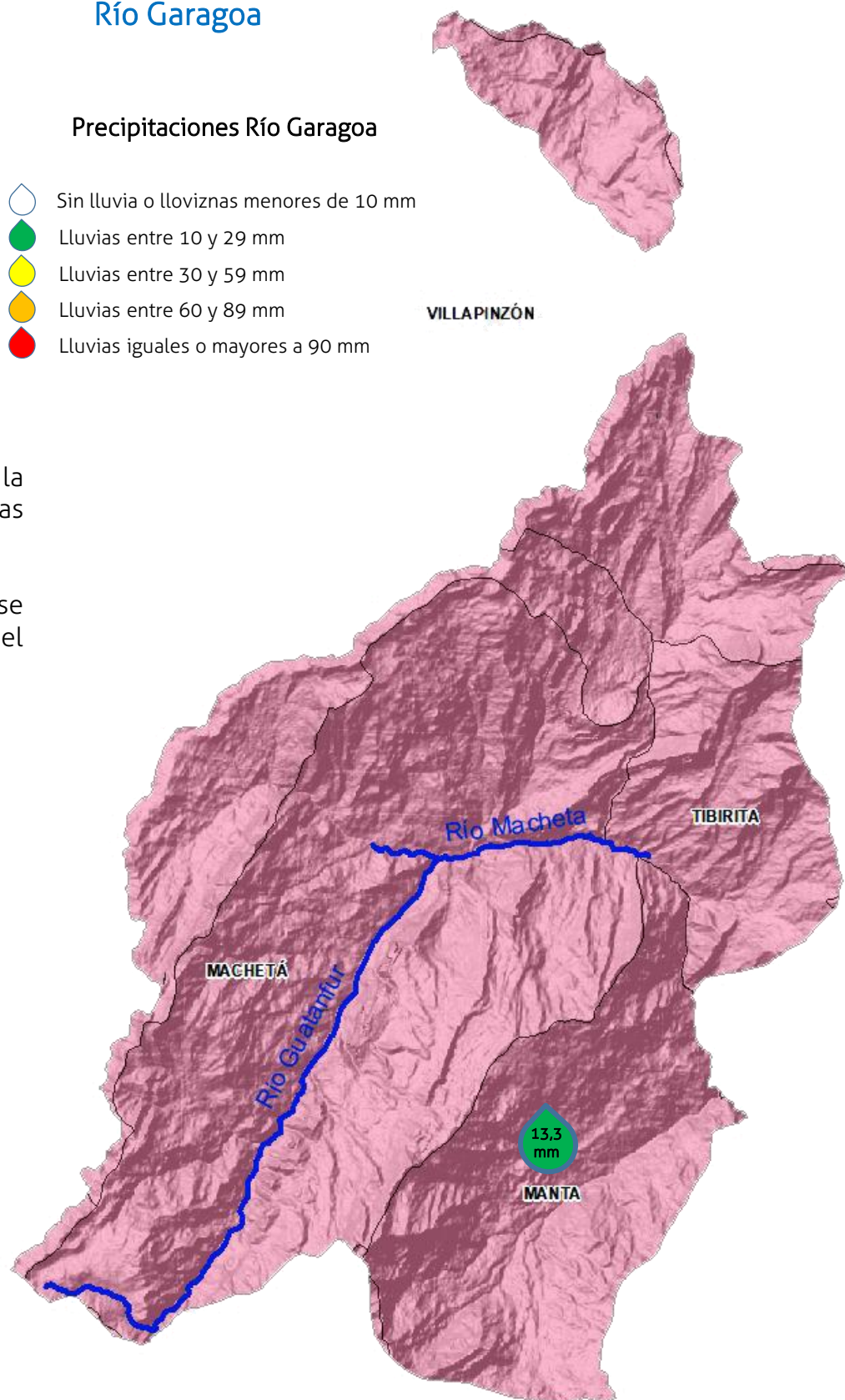
-  Sin lluvia o lloviznas menores de 10 mm
-  Lluvias entre 10 y 29 mm
-  Lluvias entre 30 y 59 mm
-  Lluvias entre 60 y 89 mm
-  Lluvias iguales o mayores a 90 mm

### ¿QUÉ PASÓ?:

Primó el tiempo seco a lo largo de la cuenca, con registro de lluvias moderadas.






**AHORA:** En este momento no se registran precipitaciones en el entorno.

RÍO GARAGOA 	
A continuación se presenta el reporte por municipio:	
Municipio	Valor (milímetros)
Manta	13,3



## Río Minero

### Precipitaciones Río Minero

-  Sin lluvia o lloviznas menores de 10 mm
-  Lluvias entre 10 y 29 mm
-  Lluvias entre 30 y 59 mm
-  Lluvias entre 60 y 89 mm
-  Lluvias iguales o mayores a 90 mm



RÍO MINERO 	
A continuación se presenta el reporte por municipio:	
Municipio	Valor (milímetros)
Paime	4,6

### ¿QUÉ PASÓ?:

Predominó el tiempo seco en la cuenca, con registro de lloviznas ligeras.

**AHORA:** En este momento no se presentan precipitaciones.




## Cuenca vertiente río Magdalena

### ¿QUÉ PASÓ?:






Prevaleció el tiempo seco a lo largo de la cuenca, con registro de lloviznas puntuales.

**AHORA:** En este momento no se registran precipitaciones en la subregión.



RÍO MAGDALENA 	
A continuación se presenta el reporte por municipio:	
Municipio	Valor (milímetros)
Pulí	1,9

Precipitaciones cuenca vertiente  
Río Magdalena

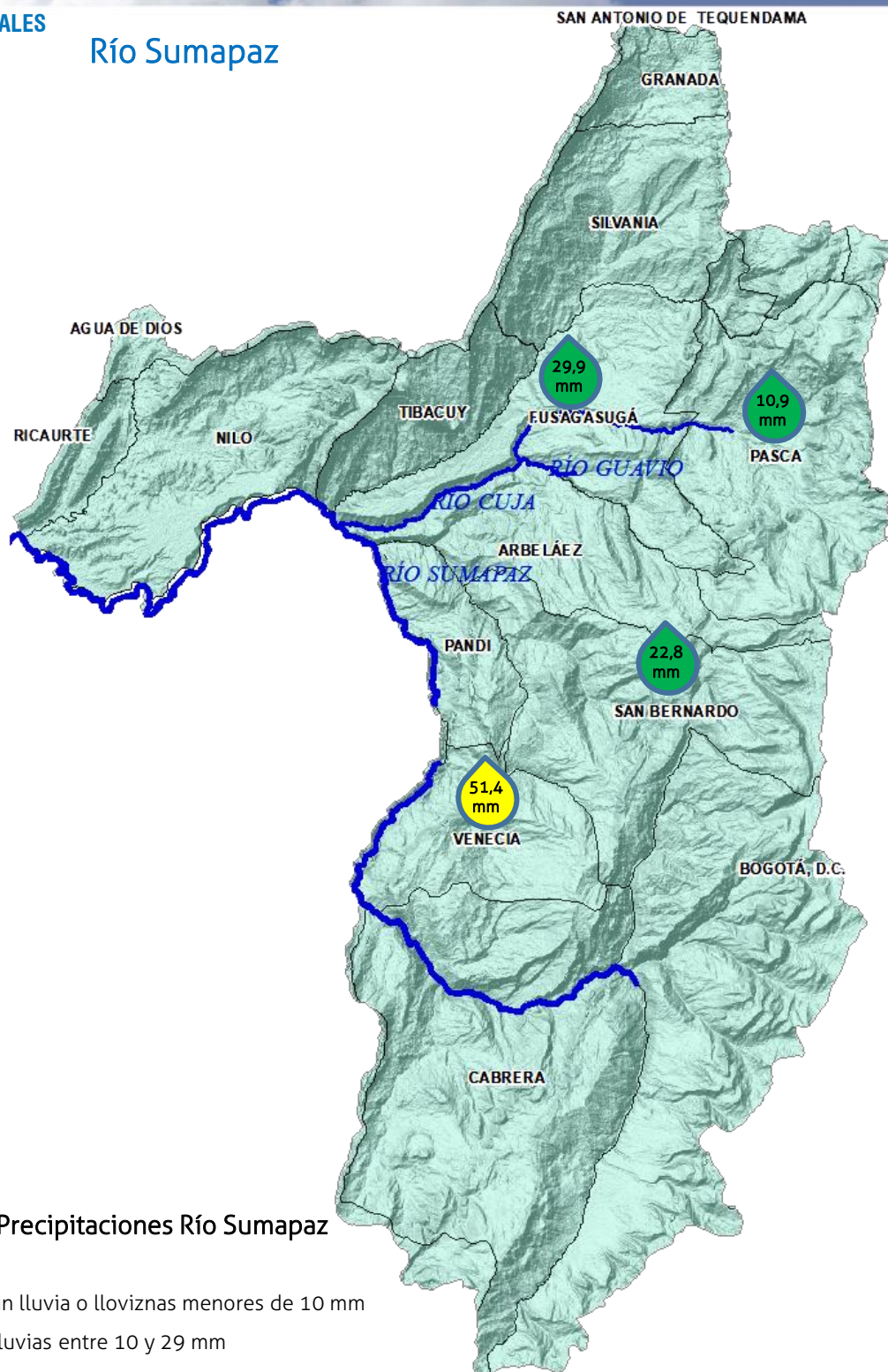
-  Sin lluvia o lloviznas menores de 10 mm
-  Lluvias entre 10 y 29 mm
-  Lluvias entre 30 y 59 mm
-  Lluvias entre 60 y 89 mm
-  Lluvias iguales o mayores a 90 mm

## Río Sumapaz

### ¿QUÉ PASÓ?:

Imperó el tiempo húmedo en la cuenca, con registro de lluvias intensas y moderadas.

**AHORA:** En este momento no se reportan precipitaciones en la zona.



Precipitaciones Río Sumapaz

- Sin lluvia o lloviznas menores de 10 mm
- Lluvias entre 10 y 29 mm
- Lluvias entre 30 y 59 mm
- Lluvias entre 60 y 89 mm
- Lluvias iguales o mayores a 90 mm

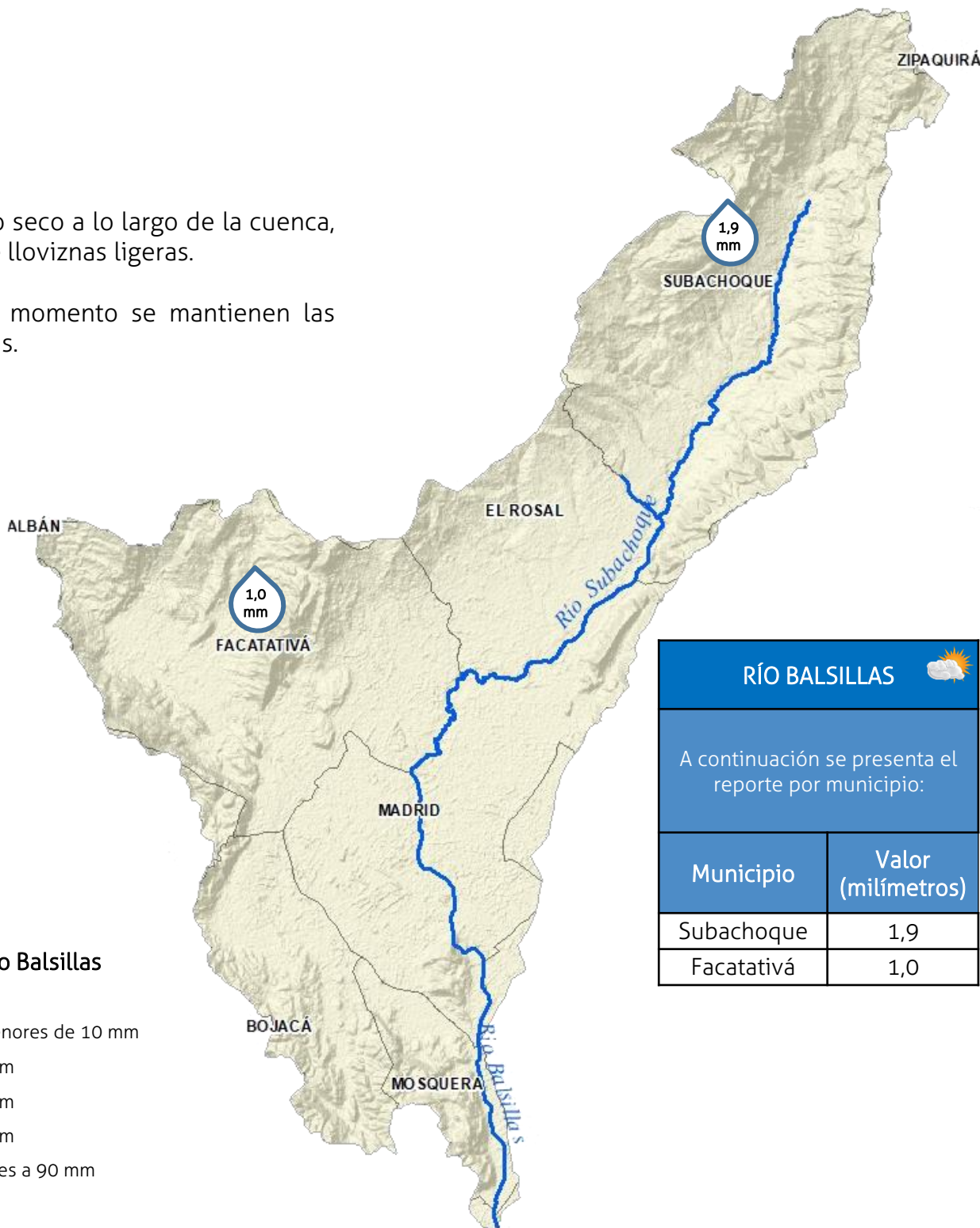
RÍO SUMAPAZ	
A continuación se presenta el reporte por municipio:	
Municipio	Valor (milímetros)
Venecia	51,4
Fusagasugá	29,9
San Bernardo	22,8
Pasca	10,9

## Río Balsillas

### ¿QUÉ PASÓ?:

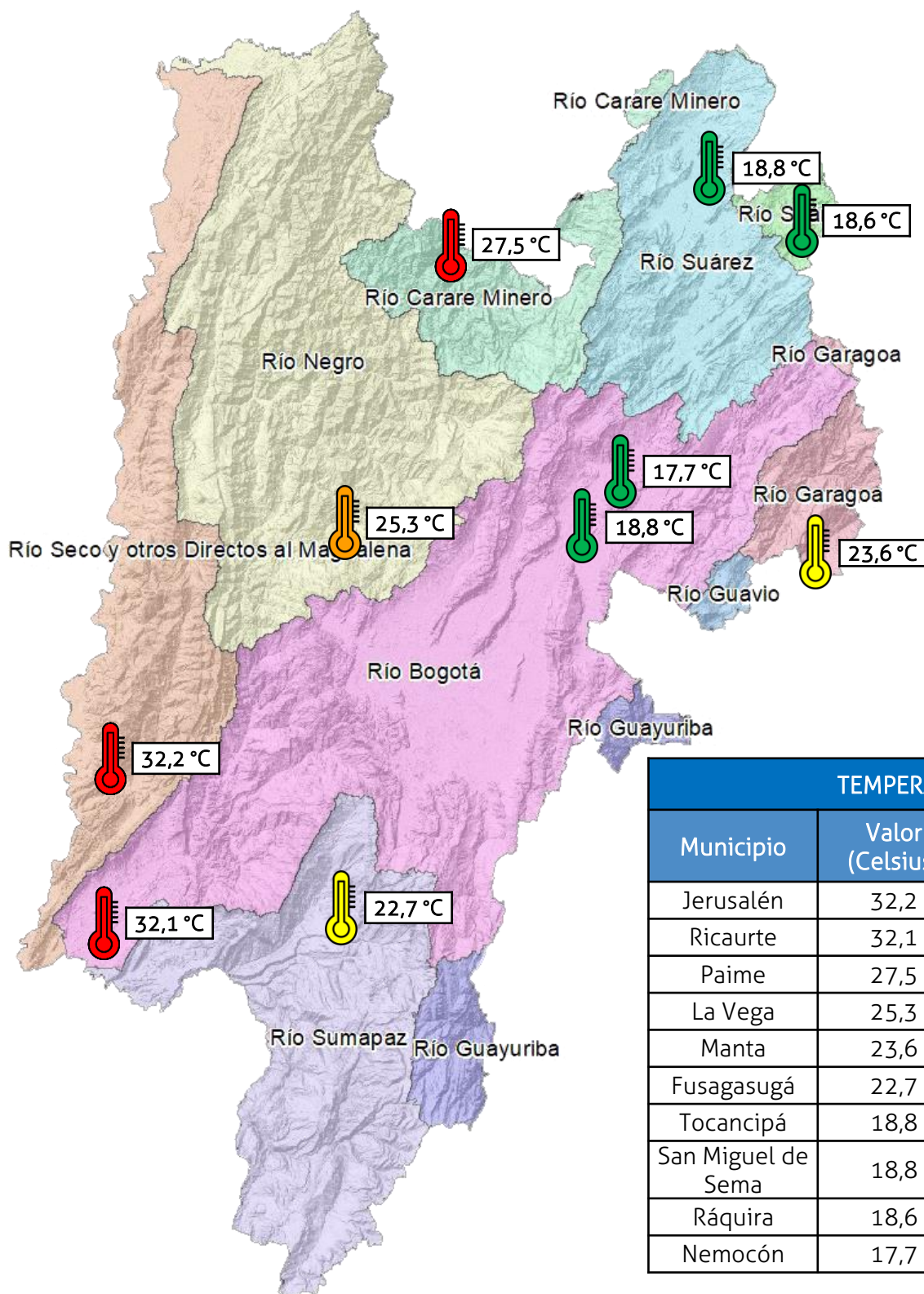
Imperó el tiempo seco a lo largo de la cuenca, con presencia de lloviznas ligeras.

**AHORA:** En este momento se mantienen las condiciones secas.



DIRECCIÓN DE RECURSOS NATURALES

## Temperaturas máximas Jurisdicción CAR últimas 24 horas



## CONÉCTESE CON LA CAR



Corporación Autónoma  
Regional de Cundinamarca - CAR



@car\_cundi



@car\_cundi



Corporación Autónoma  
Regional de Cundinamarca

Corporación Autónoma Regional de Cundinamarca - CAR  
Dirección de Recursos Naturales - DRN  
Centro Regional de Monitoreo Hidrológico y del Clima

Correo electrónico: [hidromonitoreo@car.gov.co](mailto:hidromonitoreo@car.gov.co)  
Av. Esperanza No. 60-50 Costado Esfera - Pisos 6 y 7  
Bogotá D.C.  
Teléfono: 580 1111 - Ext: 1924