

Boletín Diario de Hidrología y Meteorología, jurisdicción CAR

Número 047, 26 de Marzo de 2016

ESTADO GENERAL DE NIVELES Y CAUDALES ÚLTIMAS 24 HORAS.

ESTADO GENERAL DE LLUVIAS ÚLTIMAS 24 HORAS

A lo largo de la cuenca del
Río Bogotá predominio de
tiempo seco.

Precipitaciones Cuenca del Río Bogotá

Cuenca alta

Predominio el tiempo seco.

Cuenca media:

Predominio el tiempo seco.

Cuenca baja: predominio el tiempo
seco.

El siguiente es el resumen de los principales registro de niveles y precipitaciones de la Jurisdicción CAR.

Cuenca del río Bogotá

Para el día de hoy se observa un leve Descenso en el Río Bogotá.

- **Saucio (Chocontá):** 0.23m (Caudal 0.08 m³/s), Estable.
- **Santa Rosita (Suesca):** 0.75 m (Caudal 5.38 m³/s), Estable.
- **Puente Florencia (Gachancipá):** 2.88 m (Caudal 13.81 m³/s), Estable.
- **Tocancipá (Tocancipá):** 3.0 m (Caudal 13.81 m³/s), Estable.
- **Puente Vargas (Cajicá):** 3.20 m (Caudal 10.84 m³/s), Descendente.
- **Puente virgen (Cota):** 2.95 m (Caudal 5.14 m³/s), Descendente.
- **Puente Cundinamarca (Funza):** 1.05 m (Caudal 17.64 m³/s) Estable.
- **Alicachín (Soacha):** Caudal 33.59 m³/s Estable.

Cuenca del río Sumapaz:

Predomino estable de tiempo seco en la zona.

- **Puente Rojo, Río Cuja (Fusagasugá):** 0.44 m (Caudal 0.38 m³/s), Ascendente.

ESTADO GENERAL DE LLUVIAS ÚLTIMAS 24 HORAS

En la cuenca del Río Suárez predominio de tiempo seco y en la cuenca del Río Negro se presentaron algunas lluvias y lloviznas. .

Precipitaciones Cuenca del Río Suarez

Cuenca alta:

Predominio de tiempo seco en la cuenca.

Cuenca media

Predominio de tiempo seco en la cuenca.

Cuenca del Río Negro

Predominio de tiempo.

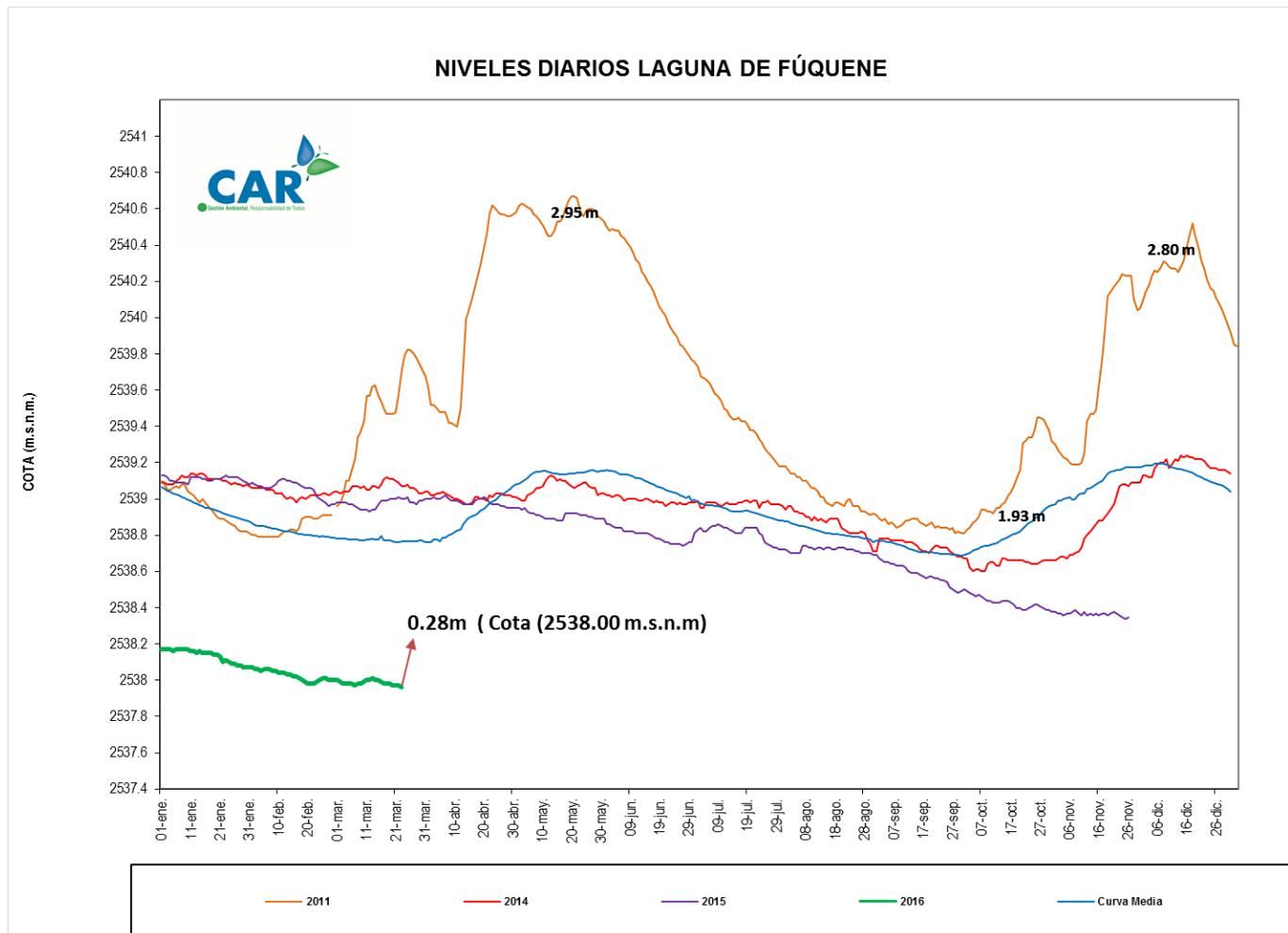
Cuenca de la laguna de Fúquene y Río Suárez

En el Río Ubaté se evidencia una tendencia estable, en la Quebrada Honda se aprecia una tendencia Ascendente.

- **La Boyera, (Río Ubaté):** 0.21 m, (Caudal 0,10 m³/s), Ascendente.
- **Ticha María (Guachetá):** 0.30 m (Caudal 0.11 m³/s), Descendente.
- **Laguna de Fúquene:** a 0.28 m (Cota 2538.00 m.s.n.m); Estable.

LAGUNA DE FÚQUENE.

La Laguna de Fúquene se mantiene estable en su nivel con respecto al día de ayer; su nivel es 0.28 m, su Cota es de 25378.00 (m.s.n.m.).



SISTEMAS REGULADOS

Para el agregado norte se mantiene la descarga con un valor de 17.50 (m³/s); la apertura del sistema Chingaza continua estable en 0.35 m³/s; el nivel de los embalses presentan un nivel descendente.

ESTADO GENERAL DE LOS SISTEMAS REGULADOS

EMBALSE	CAPACIDAD (Mm3)	VOLUMEN A LA FECHA (Mm3)	ESTADO (%)	DESCARGA (m3/s)	CAPACIDAD DE REGULACIÓN (Mm3)	TENDENCIA
Neusa	117.0	73.516	63%	1.00	43.48	DESCENDENTE
Sisga	90.00	47.591	53%	4.50	42.41	DESCENDENTE
Tominé	658.0	228.098	35%	12.00	429.90	DESCENDENTE
TOTAL AGREGADO NORTE	865.0	349.205	40%	17.50		DESCENDENTE
Chuza	218.6	128.560	59%	0.00	89.99	ASCENDENTE
San Rafael	67.620	16.450	24%	0.35	51.17	DESCENDENTE
TOTAL SISTEMA CHINGAZA	286.2	145.010	51%	0.35		DESCENDENTE
Hato	12.700	5.425	43%	0.20	3.43	DESCENDENTE

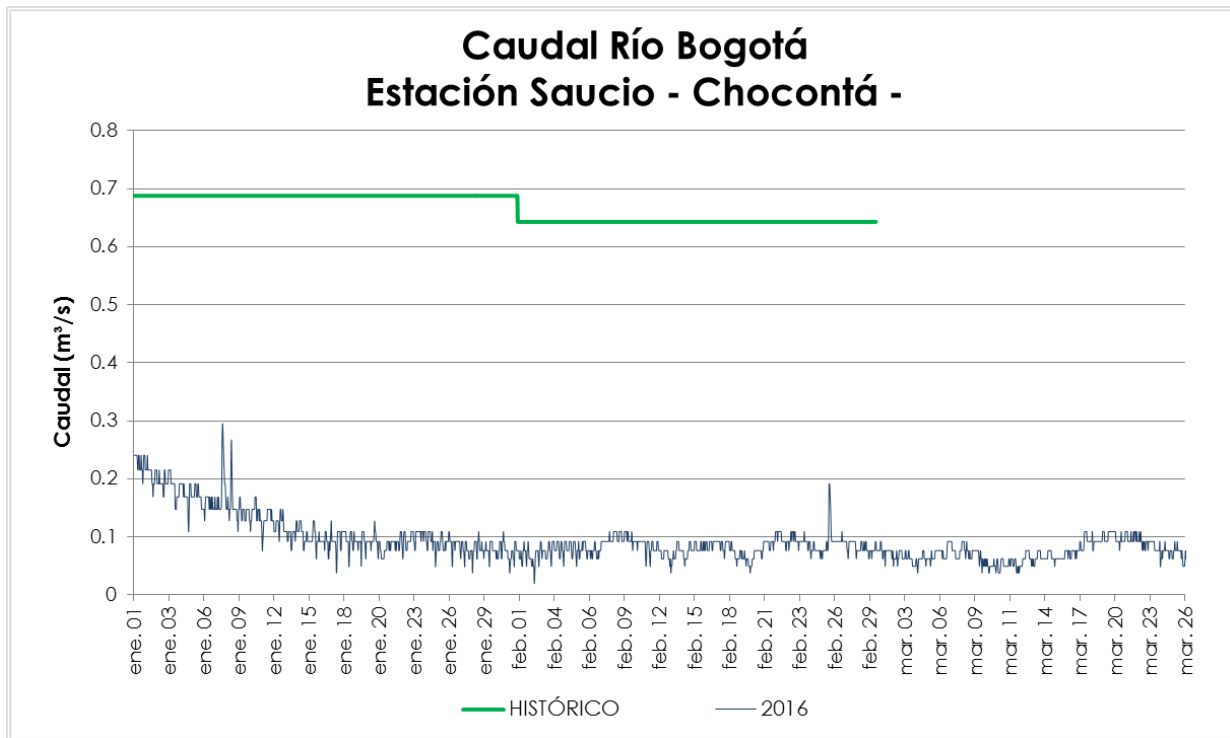
Fecha: MARZO 26 de 2016 a las 11:00am

PRONÓSTICO PARA EL DÍA DE HOY

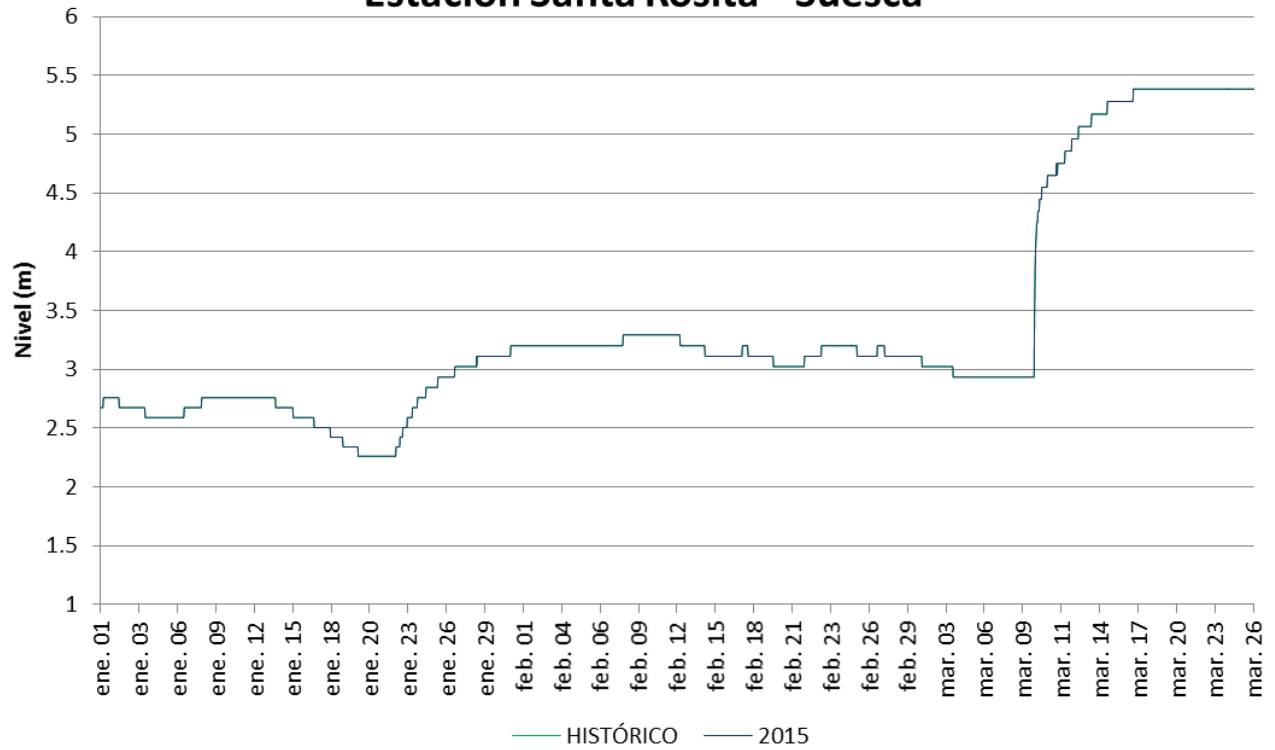
De acuerdo al IDEAM

“Para el día de hoy; “Se estima cielo entre ligera y parcialmente cubierto en horas de la mañana con tiempo seco, en la tarde se tendrá condiciones de tiempo seco con intervalos soleados hasta las primeras horas de la tarde, luego se incrementará la nubosidad. Temperatura mínima y máxima estimada entre 5,0°C y 23°C.”

GRÁFICAS DE NIVELES Y CAUDALES



Caudal Río Bogotá Estación Santa Rosita - Suesca -



GRÁFICAS DE EMBALSES

