

Boletín Diario de Hidrología y Meteorología, jurisdicción CAR

Número 120, 07 de Junio de 2016

ESTADO GENERAL DE NIVELES Y CAUDALES ÚLTIMAS 24 HORAS.

ESTADO GENERAL DE LLUVIAS ÚLTIMAS 24 HORAS

En la cuenca del Río Bogotá se presentaron lluvias y lloviznas aisladas con predominio de tiempo húmedo.

Precipitaciones Cuenca del Río Bogotá

Cuenca alta:

No se presentaron lluvias ni lloviznas en la cuenca, teniendo un predominio de tiempo seco.

Cuenca media:

Se presentaron lluvias aisladas en Facatativá (18.0 mm). Y lloviznas aisladas en Funza (5.9 mm), Subachoque (1.2 mm). Con un predominio de tiempo húmedo en la cuenca.

Cuenca baja:

Se presentaron lluvias en El Colegio (16.8 mm), Mesitas del Colegio (9.6 mm). Y lloviznas en Zipacon (3.0 mm). Con predominio de tiempo húmedo en la cuenca.

El siguiente es el resumen de los principales registro de niveles y precipitaciones de la Jurisdicción CAR.

Cuenca del río Bogotá

Para el día de hoy se observa:

- **Saucio (Chocontá):** 0.38 m (Caudal 0.46 m³/s), Descendente.
- **Santa Rosita (Suesca):** 0.61 m (Caudal 3.95 m³/s), Estable.
- **Puente Florencia (Gachancipá):** 1.97 m (Caudal 4.95 m³/s), Descendente.
- **Puente Tocancipá (Tocancipá):** 2.29 m (Caudal 5.40 m³/s), Ascendente.
- **Puente Vargas (Cajicá):** 2.68 m (Caudal 6.20 m³/s), Descendente.
- **Puente Virgen (Cota):** 1.95 m (Caudal 9.60 m³/s), Descendente.
- **Puente Cundinamarca (Funza):** 1.12 m (Caudal 19.19 m³/s), Ascendente.
- **Alicachín (Soacha):** Caudal 26.97 m³/s, Descendente.

ESTADO GENERAL DE LLUVIAS ÚLTIMAS 24 HORAS

En la cuenca del Río Suarez y Río Negro se presentaron lluvias y lloviznas aisladas con un predominio de tiempo húmedo.

Precipitaciones Cuenca del Río Suarez:

Cuenca alta:

Se presentaron lloviznas en Ubate (4.1 mm). Con un predominio de tiempo húmedo en la cuenca.

Cuenca media:

Se presentaron lloviznas aisladas en Caldas (4.2 mm). Con un predominio de tiempo seco en la cuenca.

Precipitaciones Cuenca del Río Negro:

Se presentaron lluvias aisladas en Quebrada Negra (12.0 mm). Y lloviznas en Caparrapí (3.7 mm), Guaduas (3.4 mm), Vianí (3.4 mm). Con predominio de tiempo húmedo en la cuenca.

Cuenca de la laguna de Fúquene y Río Suárez

Para el día de hoy se observa:

- **La Boyera, (Río Ubaté):** 0.41 m, (Caudal 0.59 m³/s), Descendente.
- **La Balsa, (Río Lenguaque):** 1.31 m (Caudal 0.63 m³/s), Descendente.
- **Puente Merchán (Saboya):** 2.12 m (Caudal 7.59 m³/s), Descendente.
- **Ticha María (Guachetá):** 0.60 m, (Caudal 0.47 m³/s), Descendente.
- **Laguna de Fúquene:** 0.47 m (Cota 2538.19 m.s.n.m); Ascendente.

Cuenca del río Sumapaz:

Se evidencia una tendencia descendente en el nivel de la cuenca.

Puente Rojo: 0.64 Caudal (1.674 m³/s), Ascendente.

ESTADO GENERAL DE LLUVIAS ÚLTIMAS 24 HORAS

En la cuenca del Río Sumapaz se presentaron lluvias y lloviznas aisladas con predominio el tiempo húmedo; mientras que en la cuenca del Río Garagoa predominó el tiempo seco.

Precipitaciones Cuenca Río Sumapaz:

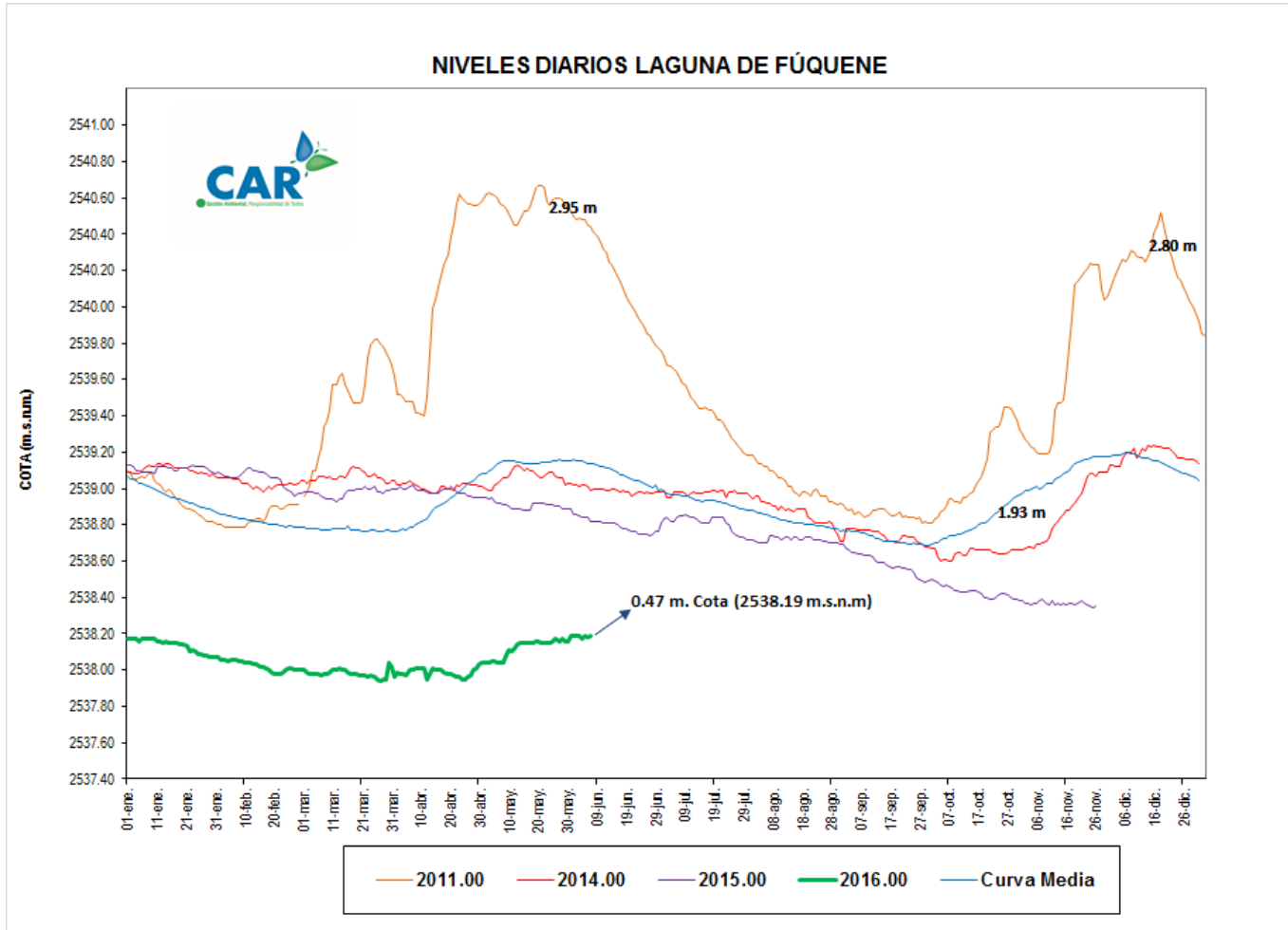
Se presentaron lluvias aisladas en San Bernardo (17.4 mm). Y lloviznas en Fusagasugá (5.4 mm), Cabrera (4.2 mm), Sumapaz (2.8 mm), Pasca (2.7 mm). Con predominio de tiempo húmedo en la cuenca.

Precipitaciones Cuenca Río Garagoa:

No se presentaron precipitaciones, predominando el tiempo seco en la cuenca.

LAGUNA DE FÚQUENE.

La Laguna de Fúquene presenta un nivel ascendente con respecto al día de ayer; su nivel es 0.47 m, su Cota es de 2538.19 (m.s.n.m.).



SISTEMAS REGULADOS

Para el agregado norte la descarga se presenta con un valor de 9.00 (m³/s); mientras que la apertura del sistema Chingaza se encuentra en 18.96 (m³/s).

ESTADO GENERAL DE LOS SISTEMAS REGULADOS

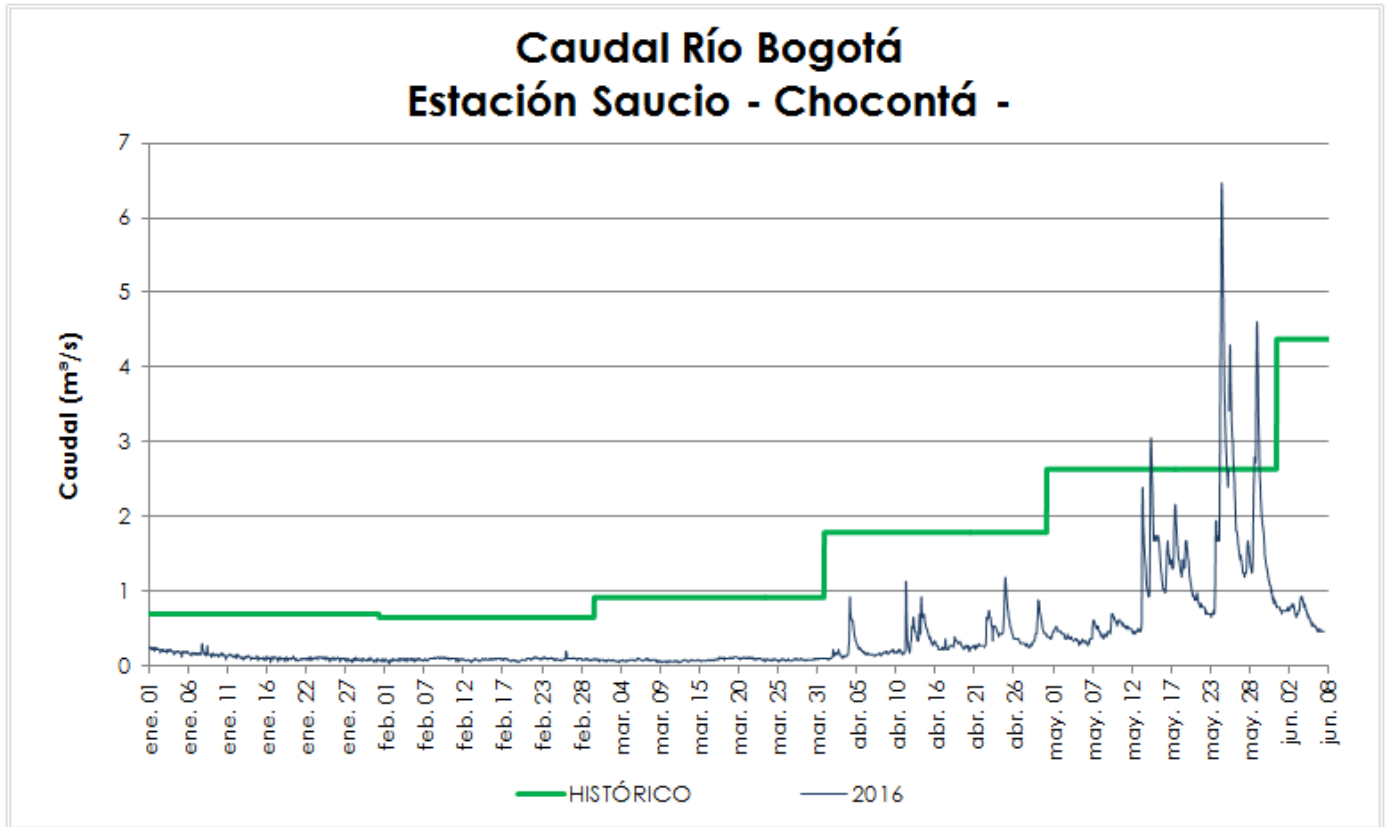
EMBALSE	CAPACIDAD (Mm ³)	VOLUMEN A LA FECHA (Mm ³)	ESTADO (%)	DESCARGA (m ³ /s)	CAPACIDAD DE RELUACIÓN (Mm ³)	TENDENCIA
Neusa	117.0	77.368	66%	1.00	39.63	ESTABLE
Sisga	90.00	36.638	41%	3.00	53.28	DESCENDENTE
Tominé	658.0	197.962	30%	5.00	460.04	DESCENDENTE
TOTAL AGREGADO NORTE	865.0	311.968	36%	9.00		DESCENDENTE
Chuza	218.6	139.480	64%	18.74	79.07	DESCENDENTE
San Rafael	67.620	43.200	64%	0.22	24.42	ASCENDENTE
TOTAL SISTEMA CHINGAZA	286.2	182.680	64%	18.96		DESCENDENTE
Hato	12.700	6.607	52%	0.20	4.61	ASCENDENTE

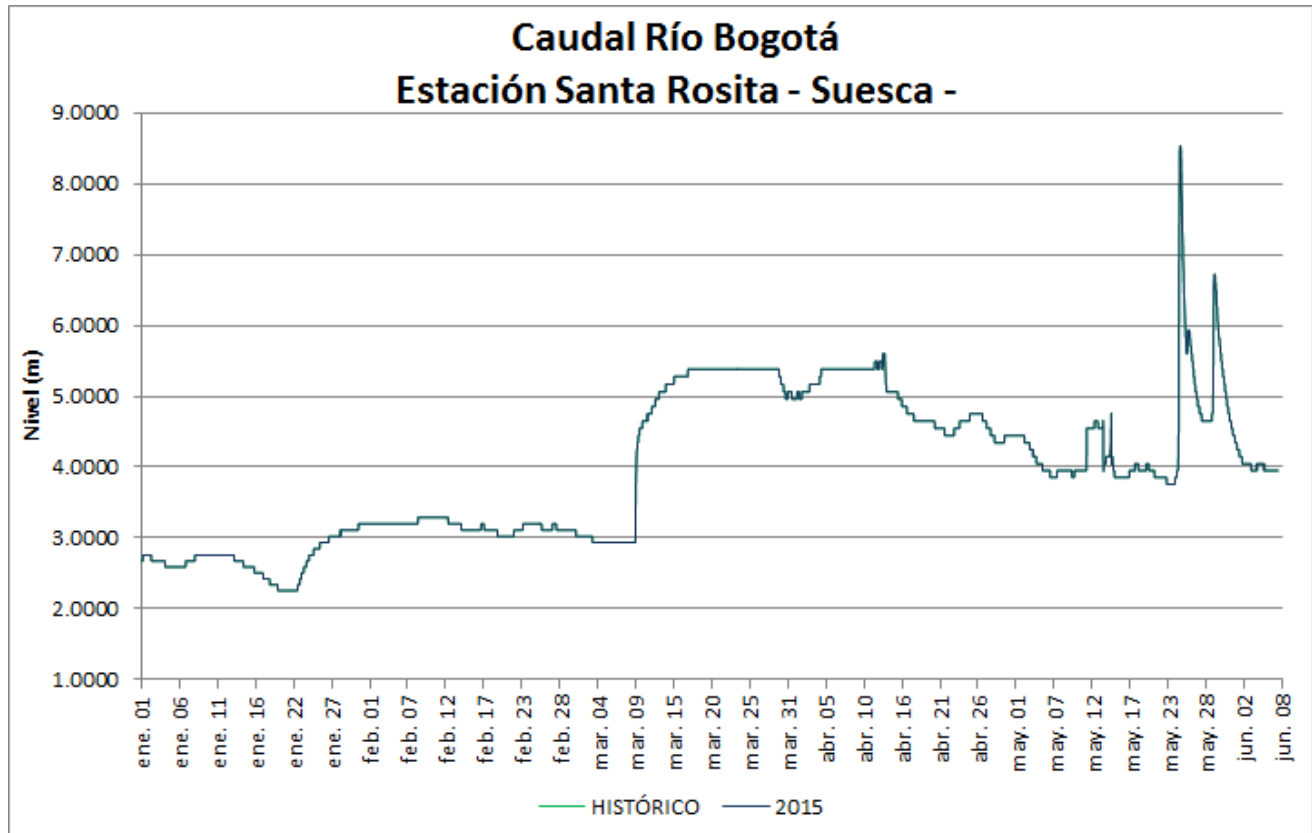
Fecha: JUNIO 07 de 2016 a las 12:00 Pm

PRONÓSTICO PARA EL DÍA DE HOY

De acuerdo al IDEAM: "En la mañana tiempo seco con cielo parcialmente nublado. En horas de la tarde prevalecerán las condiciones secas en la mayor parte del área, excepto en sectores del oriente y noroccidente donde no se descartan lluvias ligeras. En la noche prevalecerá el tiempo seco con nubosidad variable, salvo en el suroriente donde no se descartan lloviznas."

GRÁFICAS DE NIVELES Y CAUDALES





GRÁFICAS DE EMBALSES

