

Boletín Diario de Hidrología y Meteorología, jurisdicción CAR

Número 035, 14 de Marzo de 2016

ESTADO GENERAL DE NIVELES Y CAUDALES ÚLTIMAS 24 HORAS.

ESTADO GENERAL DE LLUVIAS ÚLTIMAS 24 HORAS

En la cuenca del Río Bogotá se presentaron lluvias aisladas. Con predominio de tiempo seco en la mayor parte de la zona.

Precipitaciones Cuenca del Río Bogotá

Cuenca alta: Se presentaron lluvias en el municipio de Guasca (21.1 mm) Zipaquirá (11.5 mm), Suesca (9.6 mm) y predominio de tiempo seco en el resto de la zona.

Cuenca media

Se presentan lluvias en el municipio de Facatativa (12 mm) y La Calera (11.4 mm) con predominio de tiempo seco en el resto de la zona

Cuenca baja

Se presentaron Fuertes lluvias en los municipios de La Mesa (111.5 mm), Viotá (83.01 mm), donde a pesar del nivel de precipitación no se registraron emergencias en la zona.

El siguiente es el resumen de los principales registro de niveles y precipitaciones de la Jurisdicción CAR.

Cuenca del río Bogotá

Para el día de hoy se observa un leve Descenso en el Río Bogotá.

- **Saucio (Chocontá):** 0.22m (Caudal 0.06 m³/s), Descendente.
- **Puente Florencia (Gachancipá):** 2.92 m (Caudal 14.24 m³/s), Ascendente.
- **Tocancipá (Tocancipá):** 3.01 m (Caudal 12.52 m³/s), Ascendente.
- **Puente Cundinamarca (Funza):** 1.39 m (Caudal 25.43 m³/s) Descendente.

Cuenca del río Sumapaz:

Predomino estable de tiempo seco en la zona.

- **Puente Rojo, Río Cuja (Fusagasugá):** 0.46 m (Caudal 0.925 m³/s), Ascendente.
- **El Profundo, Río Sumapaz (Cabrera):** 1.60m, Ascendente.

ESTADO GENERAL DE LLUVIAS ÚLTIMAS 24 HORAS

**En la cuenca del Río Suárez
y Río Negro se presentaron
lluvias y lloviznas aisladas.**

Precipitaciones Cuenca del Río Suarez

Cuenca alta

Se presentaron lluvias en el municipio de Carmen de Carupa (6.6 mm) y en el resto de la zona predominó el tiempo seco.

Cuenca media

Se presentan lloviznas aisladas en el municipio de Guachetá (6.8 mm) en el resto de la zona predominó el tiempo seco.

Cuenca del Río Negro

predominio de tiempo seco en el resto de la zona.

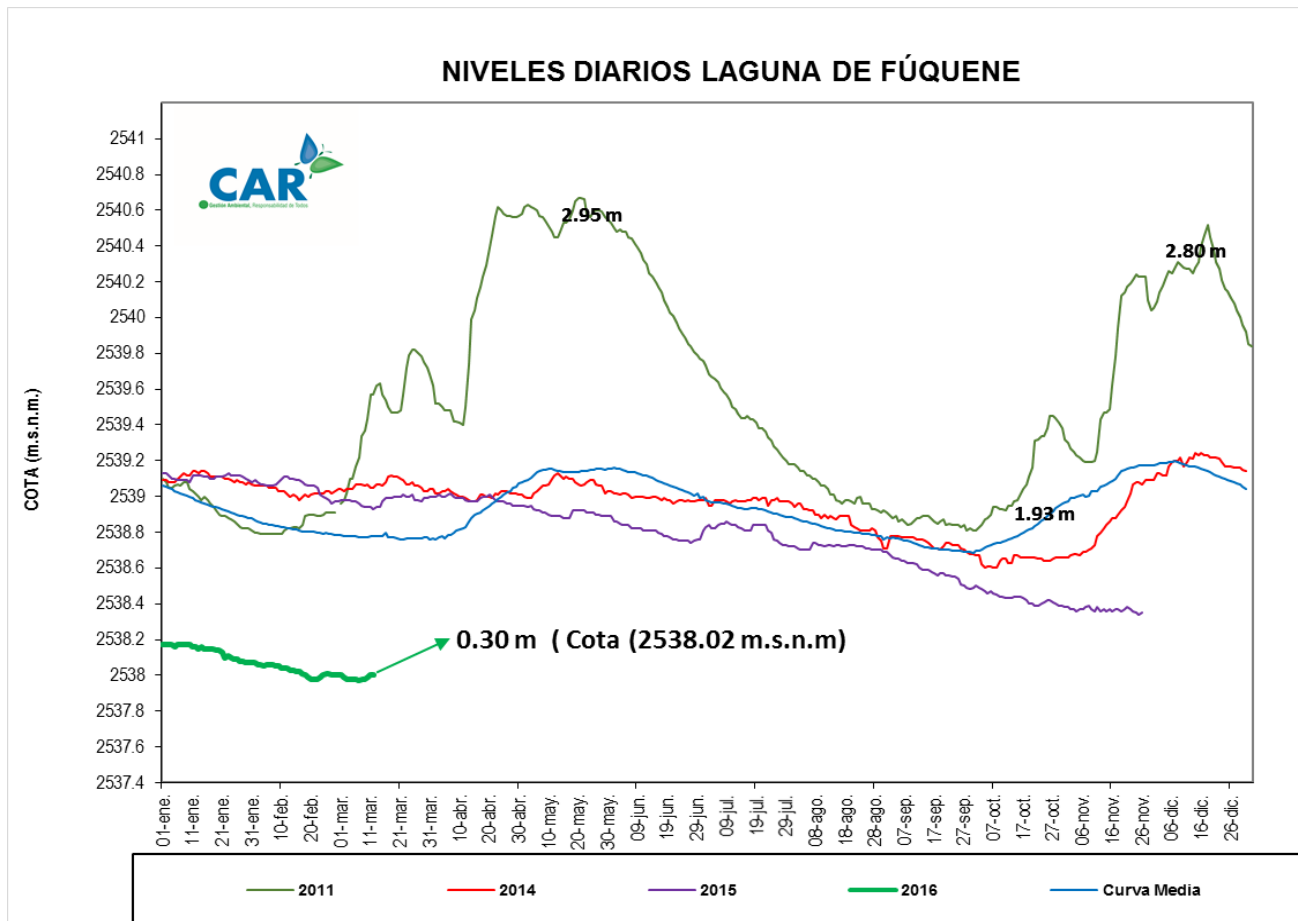
Cuenca de la laguna de Fúquene y Río Suárez

En el Río Ubaté y la Quebrada Honda se aprecia una tendencia descendente.

- **La Boyera, (Río Ubaté):** 0.23 m, (Caudal 0,12 m³/s), Ascendente.
- **Ticha María (Guachetá):** 0.46 m (Caudal 0.27 m³/s), Descendente.
- **Laguna de Fúquene:** a 0.30 m (Cota 2538.02 m.s.n.m); Descendente.

LAGUNA DE FÚQUENE.

La Laguna de Fúquene tuvo un leve descenso con respecto al día de ayer; su nivel es 0.30 m, su Cota es de 2538.02 (m.s.n.m.).



SISTEMAS REGULADOS

Para el agregado norte se mantiene la descarga con un valor de 17.50 (m³/s); la apertura del sistema Chingaza continua estable en 0.35 m³/s; Sisga, Tominé y San Rafael presentan un leve descenso, y adicionalmente Chuza y Neusa permanece estable.

ESTADO GENERAL DE LOS SISTEMAS REGULADOS

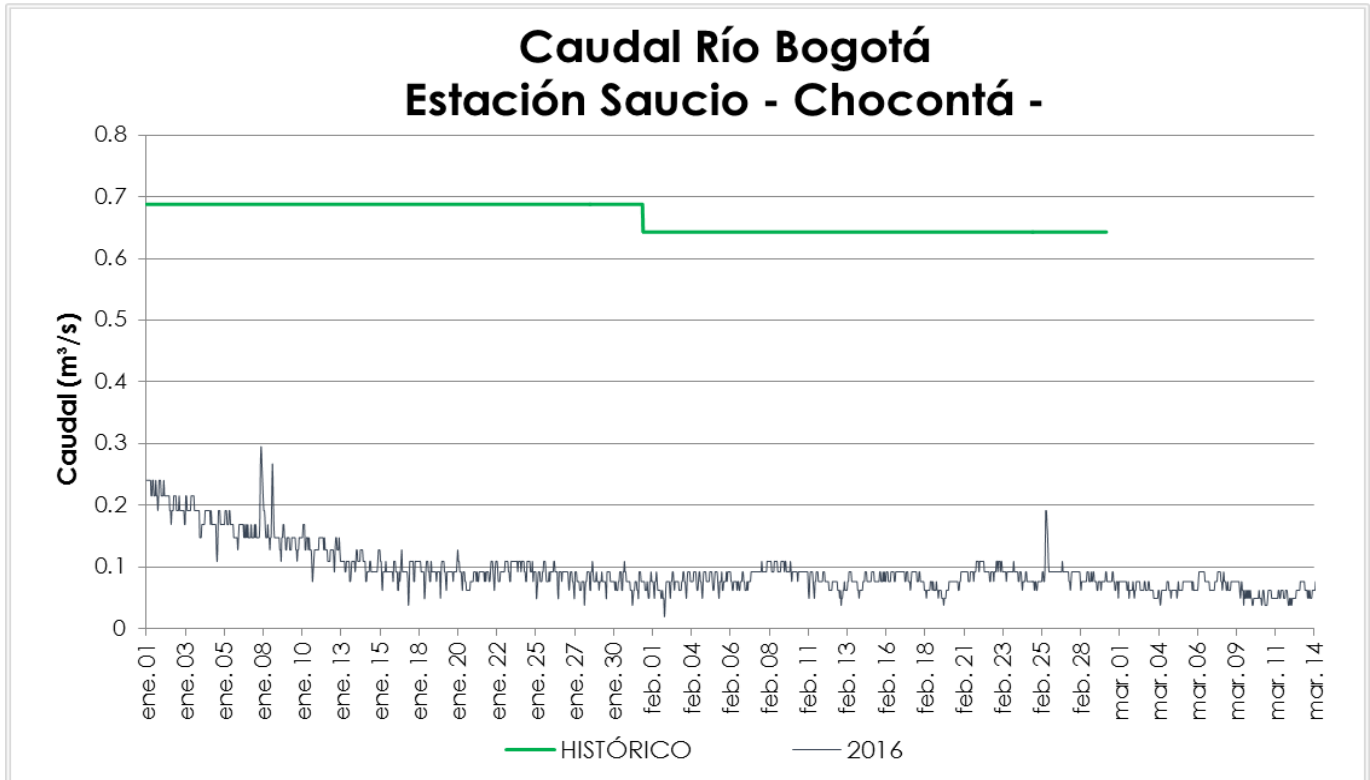
EMBALSE	CAPACIDAD (Mm ³)	VOLUMEN A LA FECHA (Mm ³)	ESTADO (%)	DESCARGA (m ³ /s)	CAPACIDAD DE REGULACIÓN (Mm ³)	TENDENCIA
Neusa	117.0	74.109	63%	1.00	42.89	ASCENDENTE
Sisga	90.00	53.550	60%	4.50	36.45	DESCENDENTE
Tominé	658.0	242.269	37%	12.00	415.73	ASCENDENTE
TOTAL AGREGADO NORTE	865.0	369.928	43%	17.50		DESCENDENTE
Chuza	218.6	124.140	57%	0.00	94.41	ESTABLE
San Rafael	67.620	24.170	37%	0.35	43.45	DESCENDENTE
TOTAL SISTEMA CHINGAZA	286.2	148.310	52%	0.35		DESCENDENTE
Hato	12.700	5.573	44%	0.20	3.57	ESTABLE

Fecha: MARZO 14 de 2016 a las 10:00am

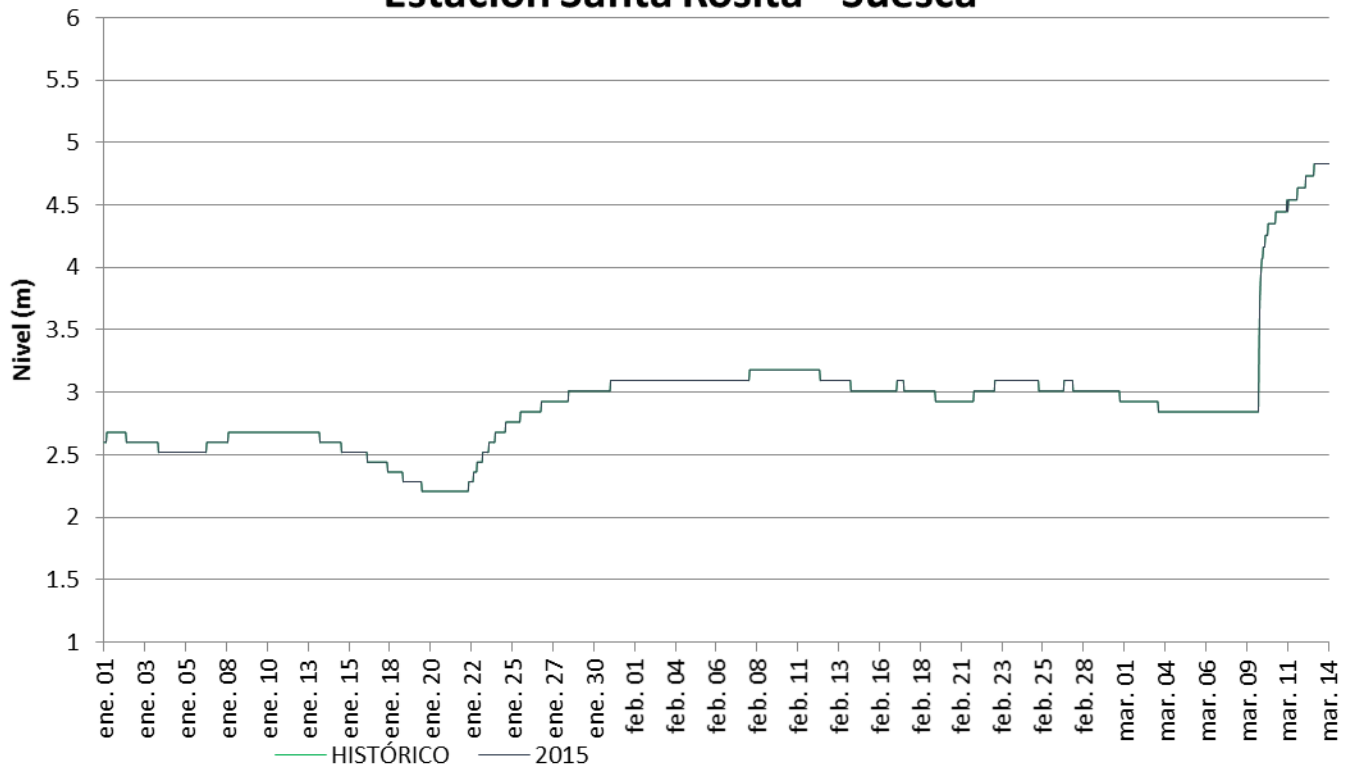
PRONÓSTICO PARA EL DÍA DE HOY

De acuerdo al IDEAM para el día de hoy; "En horas de la mañana se prevé cielo entre parcial y mayormente con tiempo seco en gran parte del área, aunque no se descartan algunas lloviznas al norte y oriente y occidente de la ciudad y la Sabana. En horas de la tarde se incrementará la nubosidad y se advierten lluvias de variada intensidad en varios sectores de la ciudad y la Sabana. En horas de la noche son posibles lloviznas y lluvias ligeras al noroccidente de la ciudad. La temperatura mínima se pronostica en 13°C y la máxima en 20°C."

GRÁFICAS DE NIVELES Y CAUDALES



Caudal Río Bogotá Estación Santa Rosita - Suesca -



GRÁFICAS DE EMBALSES

