

# Boletín Diario de Hidrología y Meteorología, jurisdicción CAR

*Número 232, 27 de Septiembre de 2016*

## ESTADO GENERAL DE NIVELES Y CAUDALES ÚLTIMAS 24 HORAS.

El siguiente es el resumen de los principales registro de niveles y precipitaciones de la Jurisdicción CAR.

### ESTADO GENERAL DE LLUVIAS ULTIMAS 24 HORAS.

En la cuenca del Río Bogotá se registraron lloviznas aisladas y de baja intensidad, predominando el tiempo seco a lo largo de la cuenca.

#### Precipitaciones Cuenca del Río Bogotá:

##### Cuenca alta:

Se registraron lloviznas en Villa Pinzón (4.4 mm). Predominio de tiempo seco en la cuenca.

##### Cuenca media:

Predominio de tiempo seco en la cuenca.

##### Cuenca baja:

No se presentaron precipitaciones en la zona. Predominio de tiempo seco en la cuenca.

### Cuenca del río Bogotá

Para el día de hoy se observa:

- **Saucio (Chocontá):** 0.46 m (Caudal 0.78 m<sup>3</sup>/s), Descendente.
- **Santa Rosita (Suesca):** 0.54 m (Caudal 3.29 m<sup>3</sup>/s), Descendente.
- **Puente Florencia (Gachancipá):** 1.92 m (Caudal 4.61 m<sup>3</sup>/s), Descendente.
- **Puente Tocancipá (Tocancipá):** 2.26 m (Caudal 5.18 m<sup>3</sup>/s), Descendente.
- **Puente Vargas (Cajicá):** 2.77 m (Caudal 6.88 m<sup>3</sup>/s), Ascendente.
- **Puente Virgen (Cota):** 1.85 m (Caudal 8.59 m<sup>3</sup>/s), Ascendente.
- **Puente Cundinamarca (Funza):** 1.04 m (Caudal 17.42 m<sup>3</sup>/s), Descendente.
- **Alicachín (Soacha):** Caudal 26.27 m<sup>3</sup>/s, Descendente.

## ESTADO GENERAL DE LLUVIAS ULTIMAS 24 HORAS.

En la cuenca del Río Suarez no se registraron precipitaciones, predominando el tiempo seco. Y en la cuenca del Río Negro se presentaron lluvias aisladas, predominando el tiempo seco.

### Precipitaciones Cuenca del Río Suarez:

#### Cuenca alta:

No se registraron precipitaciones en la zona. Predominio de tiempo seco en la cuenca.

#### Cuenca media:

No se presentaron precipitaciones en la zona. Predominio de tiempo seco en la cuenca.

### Precipitaciones Cuenca del Río Negro:

No se presentaron precipitaciones en la zona. Predominio de tiempo seco en la cuenca.

## Cuenca de la laguna de Fúquene y Río Suárez

Para el día de hoy se observa:

- **La Boyera, (Río Ubaté):** 0.20 m, (Caudal 0.09 m<sup>3</sup>/s), estable.
- **La Balsa, (Río Lenguaque):** 1.34 m (Caudal 0.69 m<sup>3</sup>/s), Descendente.
- **Puente Merchán (Saboya):** 1.30 m (Caudal 2.03 m<sup>3</sup>/s), Ascendente.
- **Ticha Maria (Quebrada Honda - Guachetá):** 0.69 m (Caudal 0.63 m<sup>3</sup>/s), Descendente.
- **Laguna de Fúquene:** 0.24 m (Cota 2537.96 m.s.n.m), Ascendente.

### Cuenca del río Sumapaz:

Se evidencia un nivel descendente en la cuenca.

**Puente Rojo:** 0.61 Caudal (1.38 m<sup>3</sup>/s), Descendente.

## ESTADO GENERAL DE LLUVIAS ÚLTIMAS 24 HORAS

En la cuenca del Río Sumapaz no se registraron lluvias ni lloviznas, predominando el tiempo seco. En la cuenca del Río Garagoa no se presentaron precipitaciones, predominando el tiempo seco en la cuenca.

### Precipitaciones Cuenca Río Sumapaz:

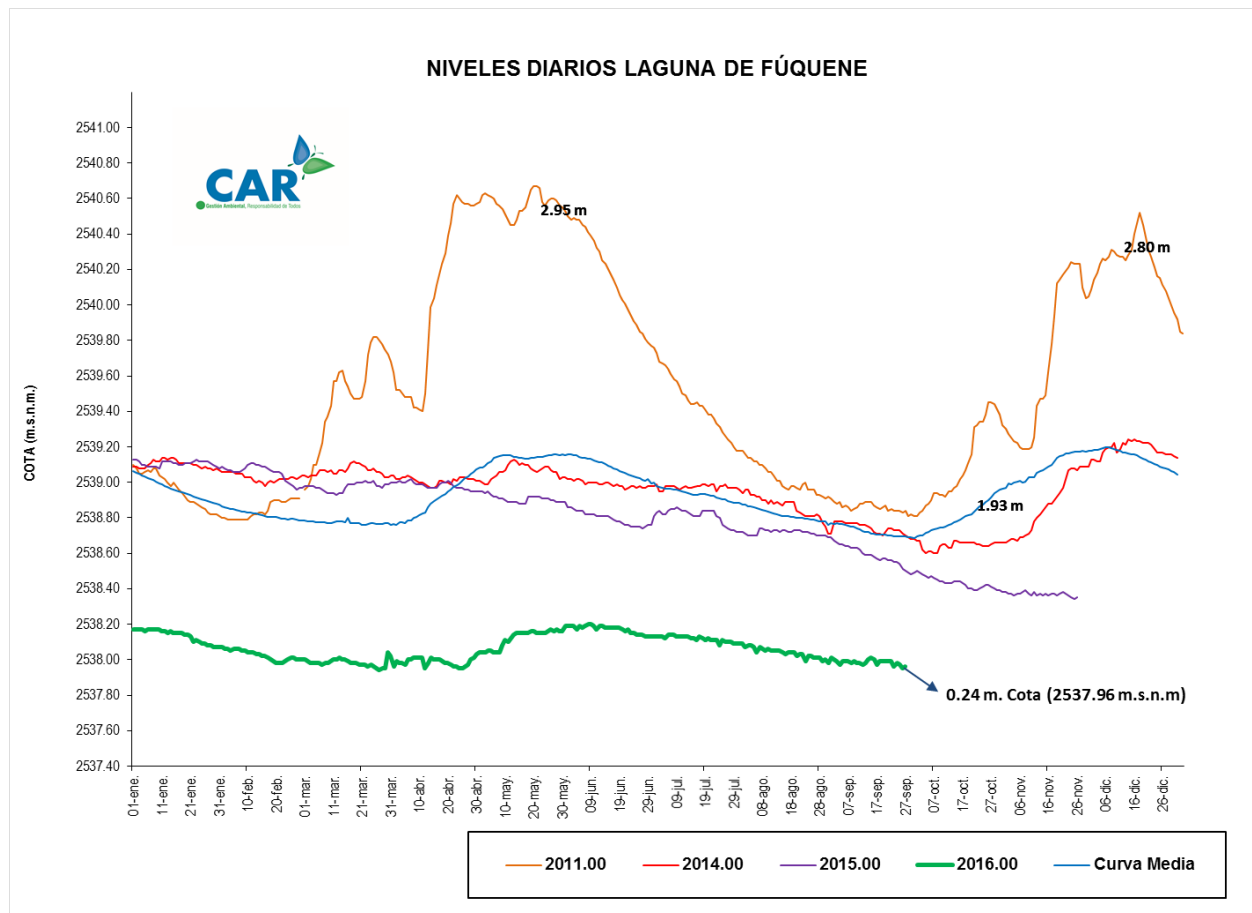
No se presentaron lluvias ni lloviznas en la zona. Predominio de tiempo seco en la cuenca.

### Precipitaciones Cuenca Río Garagoa:

No se registraron precipitaciones en la zona. Predominio de tiempo seco en la cuenca.

## LAGUNA FÚQUENE

La Laguna de Fúquene registra un nivel estable con respecto al día de ayer; su nivel es 0.24 m, y su Cota es de 2537.96 (m.s.n.m.).



## SISTEMAS REGULADOS

El día de hoy para el agregado norte la descarga se presenta con un valor de 8.00 (m<sup>3</sup>/s); mientras que la apertura del sistema Chingaza se encuentra en 11.53 (m<sup>3</sup>/s).

### ESTADO GENERAL DE LOS SISTEMAS REGULADOS

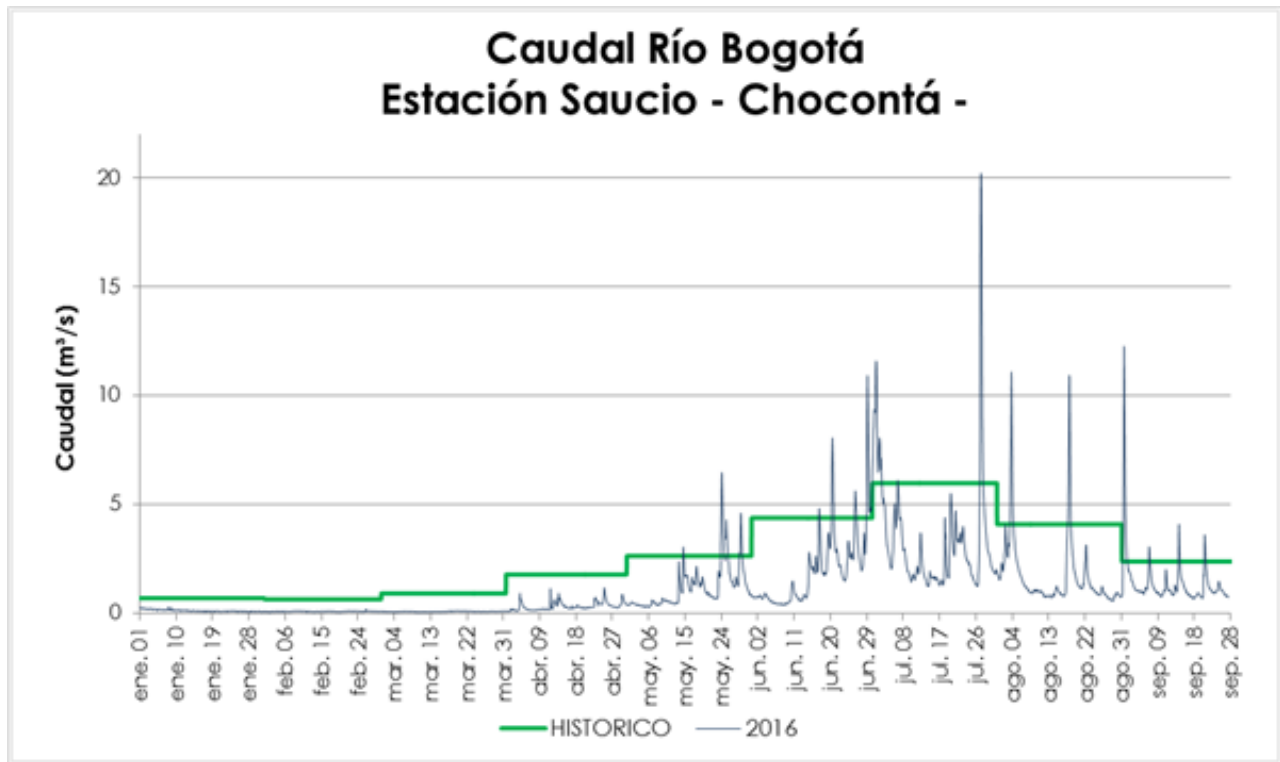
EMBALSE	CAPACIDAD (Mm <sup>3</sup> )	VOLUMEN A LA FECHA (Mm <sup>3</sup> )	ESTADO (%)	DESCARGA (m <sup>3</sup> /s)	CAPACIDAD DE REGULACIÓN (Mm <sup>3</sup> )	TENDENCIA
Neusa	117.0	79.456	68%	1.00	37.54	ESTABLE
Sisga	90.00	61.859	69%	3.00	28.14	ESTABLE
Tominé	658.0	231.754	35%	4.00	426.25	ESTABLE
<b>TOTAL AGREGADO NORTE</b>	<b>865.0</b>	<b>373.069</b>	<b>43%</b>	<b>8.00</b>		<b>ASCENDENTE</b>
Chuza	218.6	212.860	97%	10.56	5.69	ASCENDENTE
San Rafael	67.620	60.220	89%	1.00	7.40	DESCENDENTE
<b>TOTAL SISTEMA CHINGAZA</b>	<b>286.2</b>	<b>273.080</b>	<b>95%</b>	<b>11.56</b>		<b>ASCENDENTE</b>
Hato	12.700	7.175	56%	0.20	5.18	DESCENDENTE

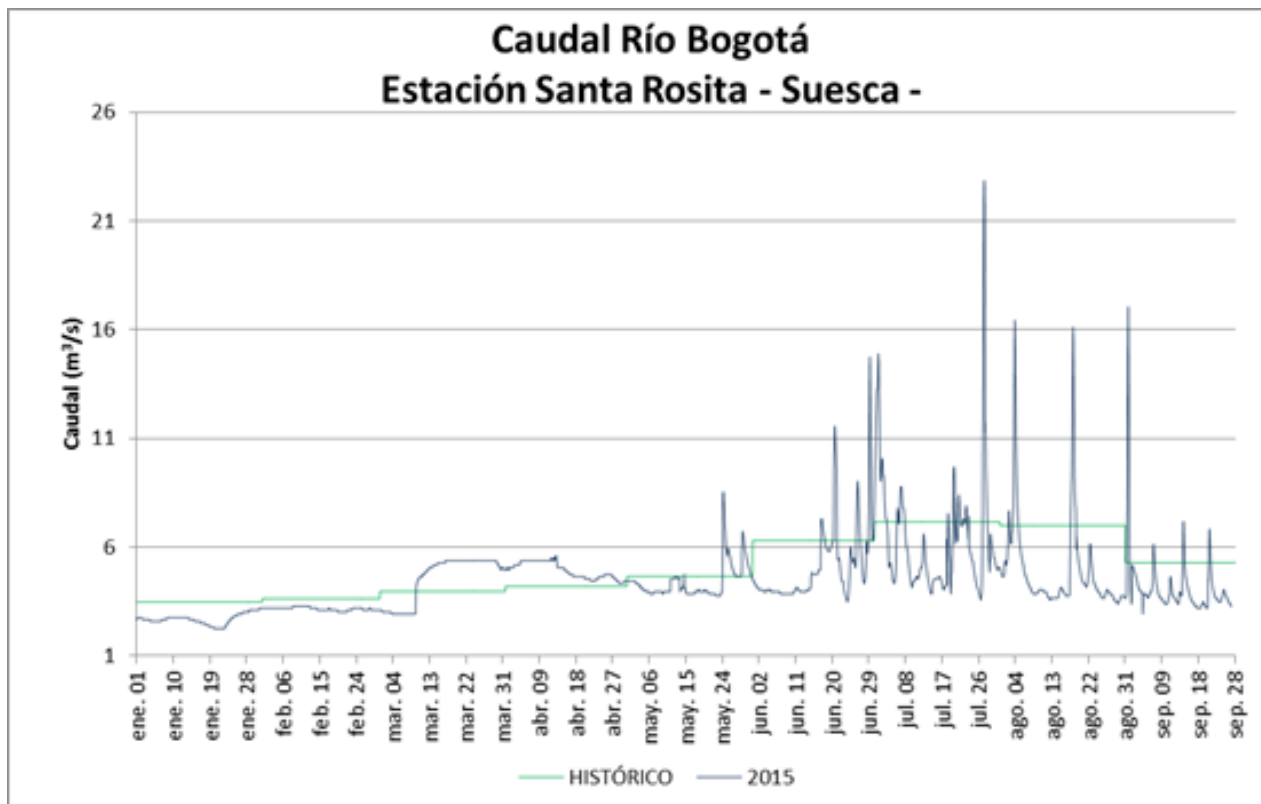
*Fecha: 27 de Septiembre de 2016 a las 12:00 Pm.*

## PRONÓSTICO PARA EL DÍA DE HOY

**De acuerdo con el IDEAM:** “En horas de la mañana se estima cielo parcialmente nublado con tiempo seco e intervalos de sol en la mayor parte del área, aunque hacia los cerros orientales mayor cantidad de nubosidad. En horas de la tarde se prevé aumento de nubosidad con tiempo seco y algunos intervalos de sol en gran parte del área, excepto en algunas zonas del noroccidente y suroriente donde son posibles algunas precipitaciones ligeras. En horas de la noche cielo parcialmente cubierto con tiempo seco, salvo en algunas zonas del norte y oriente donde se prevén lloviznas.

## GRÁFICAS DE NIVELES Y CAUDALES





## GRÁFICAS DE EMBALSES

