

Boletín Diario de Hidrología y Meteorología, jurisdicción CAR

Número 169, 26 de Julio de 2016

ESTADO GENERAL DE NIVELES Y CAUDALES ÚLTIMAS 24 HORAS.

El siguiente es el resumen de los principales registro de niveles y precipitaciones de la Jurisdicción CAR.

ESTADO GENERAL DE LLUVIAS ÚLTIMAS 24 HORAS

En la cuenca del Río Bogotá se presentaron lloviznas aisladas con predominio de tiempo seco.

Precipitaciones Cuenca del Río Bogotá

Cuenca alta:

Se registraron lloviznas aisladas en La Calera (6.6 mm), Villapinzón (1.3 mm). Predominando el tiempo seco en la cuenca.

Cuenca media:

No se registraron precipitaciones en la cuenca, predominando el tiempo seco.

Cuenca baja

No se registraron precipitaciones en la cuenca, predominando el tiempo seco.

Cuenca del río Bogotá

Para el día de hoy se observa:

- **Saucio (Chocontá):** 0.60 m (Caudal 1.54 m³/s), Descendente.
- **Santa Rosita (Suesca):** 0.64 m (Caudal 4.24 m³/s), Descendente.
- **Puente Florencia (Gachancipá):** 2.09 m (Caudal 5.80 m³/s), Descendente.
- **Puente Tocancipá (Tocancipá):** 2.42 m (Caudal 6.40 m³/s), Descendente.
- **Puente Vargas (Cajicá):** 3.05 m (Caudal 9.32 m³/s), Descendente.
- **Puente Virgen (Cota):** 2.10 m (Caudal 11.23 m³/s), Descendente.
- **Puente Cundinamarca (Funza):** 1.23 m (Caudal 21.68 m³/s), Descendente.
- **Alicachín (Soacha):** Caudal 39.48 m³/s, Ascendente.

ESTADO GENERAL DE LLUVIAS ÚLTIMAS 24 HORAS

En la cuenca del Río Suarez y Cuenca del Río Negro hubo predominio de tiempo seco.

Precipitaciones Cuenca del Río Suarez:

Cuenca alta:

No se registraron precipitaciones en la cuenca, predominando el tiempo seco.

Cuenca media:

No se registraron precipitaciones en la cuenca, predominando el tiempo seco.

Precipitaciones Cuenca del Río Negro:

No se registraron precipitaciones en la cuenca, predominando el tiempo seco.

Cuenca de la laguna de Fúquene y Río Suárez

Para el día de hoy se observa:

- **La Boyera, (Río Ubaté):** 0.22 m, (Caudal 0.11 m³/s), Descendente.
- **La Balsa, (Río Lenguaque):** 1.68 m (Caudal 1.71 m³/s), Descendente.
- **Puente Merchán (Saboya):** 1.38 m (Caudal 2.38 m³/s), Descendente.
- **Ticha María (Guachetá):** 0.70 m, (Caudal 0.65 m³/s), Descendente.
- **Laguna de Fúquene:** 0.38 m (Cota 2538.10 m.s.n.m); Descendente.

Cuenca del río Sumapaz:

Se evidencia una tendencia descendente en el nivel de la cuenca.

Puente Rojo: 0.62 Caudal (1.47 m³/s), Descendente.

ESTADO GENERAL DE LLUVIAS ÚLTIMAS 24 HORAS

En la cuenca del Río Sumapaz se presentaron lloviznas aisladas, con predominio de tiempo seco en la cuenca.

En la cuenca del Río Garagoa no se presentaron precipitaciones predominando el tiempo seco.

Precipitaciones Cuenca Río Sumapaz:

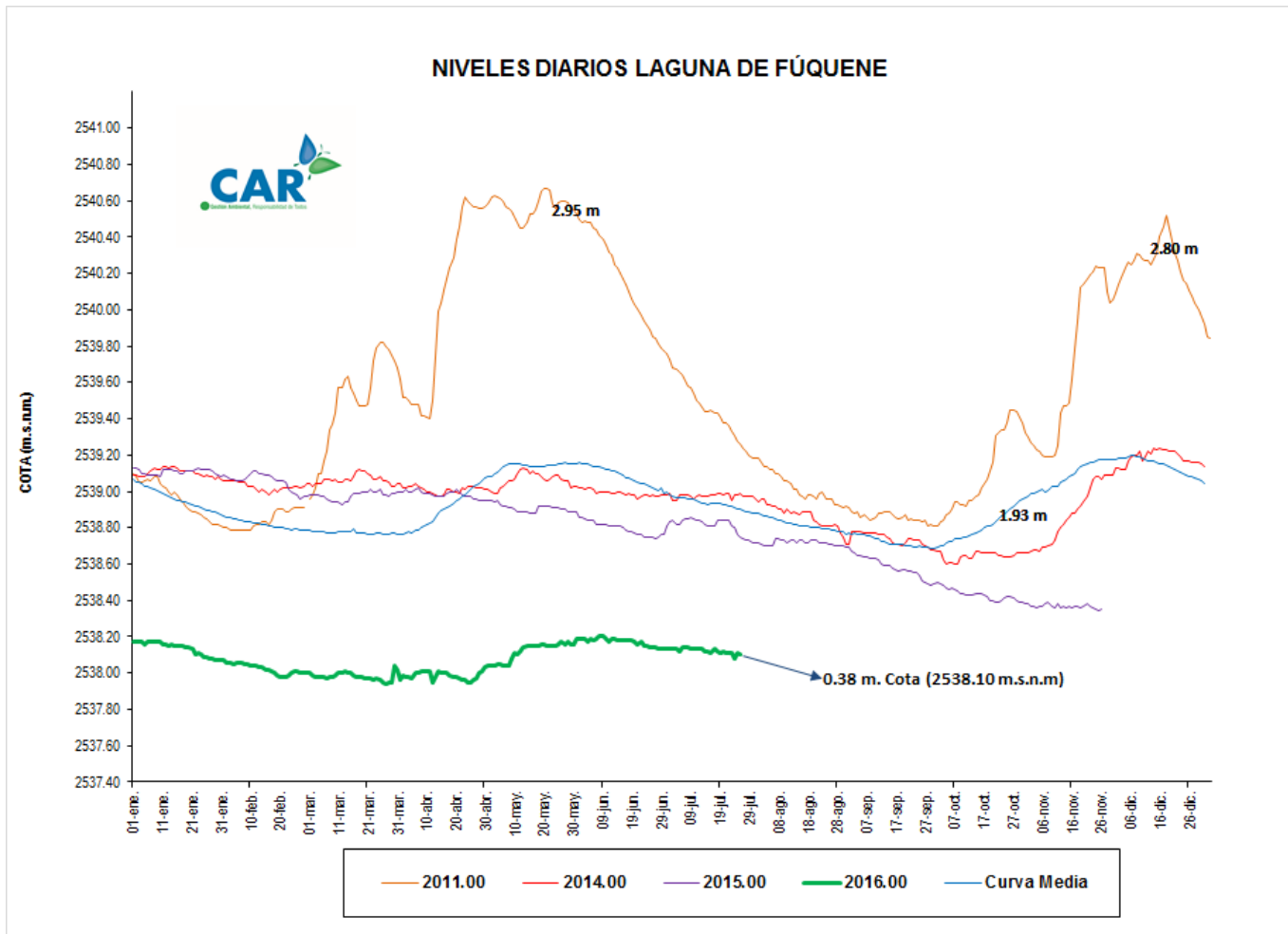
Se presentaron lloviznas aisladas en San Bernardo (3.2 mm), Pasca (1.5 mm). Con predominio de tiempo seco en la cuenca.

Precipitaciones Cuenca Río Garagoa:

No se registraron precipitaciones en la cuenca, predominando el tiempo seco.

LAGUNA FUQUENE

La Laguna de Fúquene registra un nivel ascendente con respecto al día de ayer; su nivel es 0.38 m, su Cota es de 2538.10 (m.s.n.m.).



SISTEMAS REGULADOS

El día de hoy para el agregado norte la descarga se presenta con un valor de 8.00 (m³/s); mientras que la apertura del sistema Chingaza se encuentra en 10.45 (m³/s).

ESTADO GENERAL DE LOS SISTEMAS REGULADOS

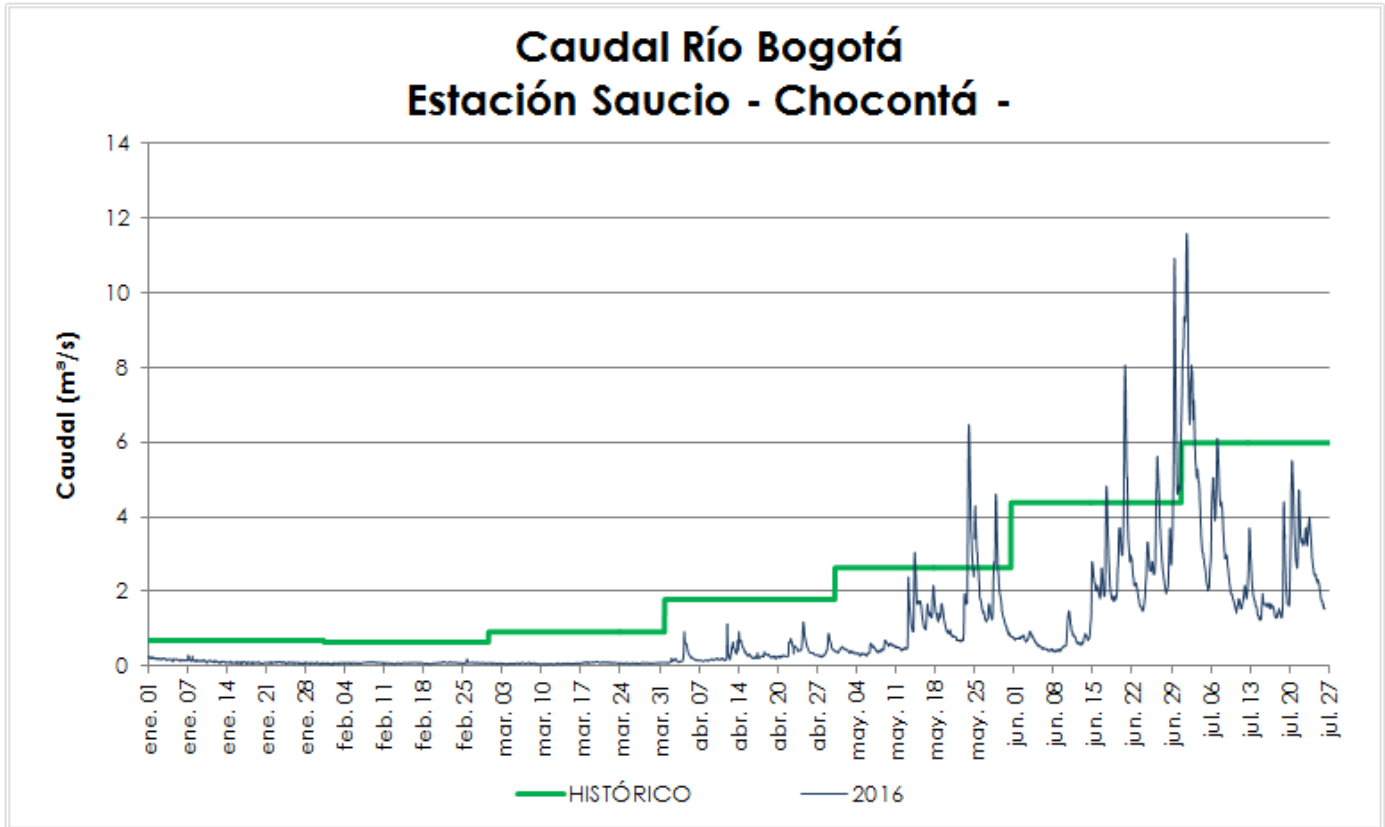
EMBALSE	CAPACIDAD (Mm ³)	VOLUMEN A LA FECHA (Mm ³)	ESTADO (%)	DESCARGA (m ³ /s)	CAPACIDAD DE REGULACIÓN (Mm ³)	TENDENCIA
Neusa	117.0	78.496	67%	1.00	38.50	ESTABLE
Sisga	90.00	54.151	60%	3.00	35.85	ASCENDENTE
Tominé	658.0	222.216	34%	4.00	435.78	ESTABLE
TOTAL AGREGADO NORTE	865.0	354.863	41%	8.00		ASCENDENTE
Chuza	218.6	176.790	81%	10.23	41.76	ASCENDENTE
San Rafael	67.620	60.970	90%	0.22	6.65	ASCENDENTE
TOTAL SISTEMA CHINGAZA	286.2	237.760	83%	10.45		ASCENDENTE
Hato	12.700	7.065	56%	0.20	5.07	ASCENDENTE

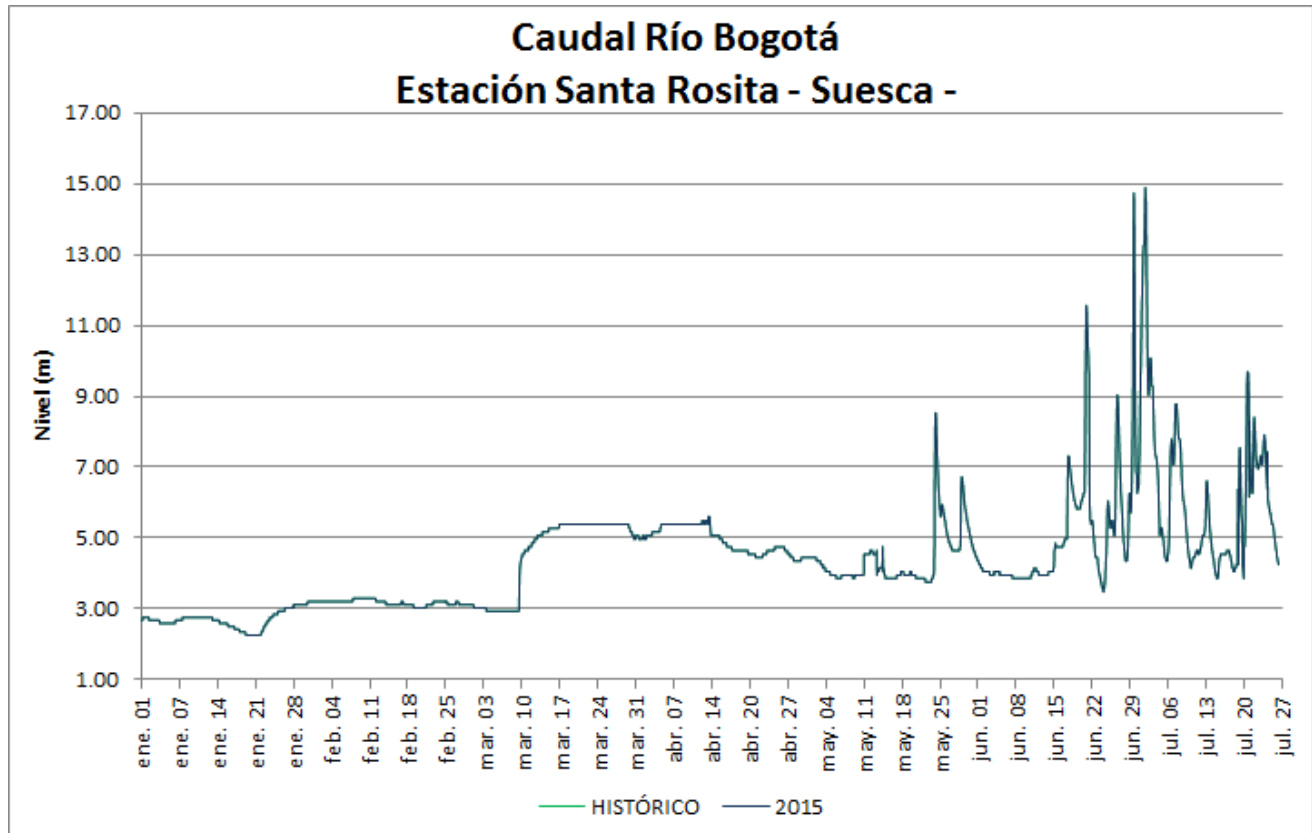
Fecha: JULIO 26 de 2016 a las 12:00 Pm.

PRONÓSTICO PARA EL DÍA DE HOY

De acuerdo con el IDEAM: *“En la mañana cielo entre parcial y mayormente cubierto con predominio de tiempo seco en gran parte de la ciudad y de la sabana. En horas de la tarde prevalecerán las condiciones secas, salvo en el suroriente de la ciudad donde se estiman precipitaciones ligeras. En la noche prevalecerá el tiempo seco con cielo parcialmente nublado tanto en la ciudad como en la sabana, aunque no se descartan algunas lloviznas sobre el sector oriental del área.”*

GRÁFICAS DE NIVELES Y CAUDALES





GRÁFICAS DE EMBALSES

