

Boletín Diario de Hidrología y Meteorología, jurisdicción CAR

Número 186, 12 de agosto de 2016

ESTADO GENERAL DE NIVELES Y CAUDALES ÚLTIMAS 24 HORAS.

El siguiente es el resumen de los principales registro de niveles y precipitaciones de la Jurisdicción CAR.

ESTADO GENERAL DE LLUVIAS ÚLTIMAS 24 HORAS

En la cuenca del Río Bogotá no se registraron lluvias y lloviznas, predominando el tiempo seco.

Precipitaciones Cuenca del Río Bogotá

Cuenca alta:

No se registraron precipitaciones, predominando el tiempo seco en la cuenca.

Cuenca media:

No se registraron precipitaciones, predominando el tiempo seco en la cuenca.

Cuenca baja

No se registraron precipitaciones, predominando el tiempo seco en la cuenca.

Cuenca del río Bogotá

Para el día de hoy se observa:

- **Saucio (Chocontá):** 0.50 m (Caudal 0.97 m³/s), Descendente.
- **Santa Rosita (Suesca):** 0.61 m (Caudal 3.95 m³/s), Descendente
- **Puente Florencia (Gachancipá):** 2.07 m (Caudal 5.65 m³/s), Descendente.
- **Puente Tocancipá (Tocancipá):** 2.31 m (Caudal 5.54 m³/s), Descendente.
- **Puente Vargas (Cajicá):** 2.62 m (Caudal 5.78 m³/s), Descendente.
- **Puente Balsa (Chía):** 0.81 m (Caudal 5.09 m³/s), Descendente.
- **Puente Virgen (Cota):** 1.60 m (Caudal 6.32 m³/s), Estable.
- **Puente Cundinamarca (Funza):** 0.93 m (Caudal 15.06 m³/s), Descendente.
- **Alicachín (Soacha):** Caudal 44.56 m³/s, Ascendente.

ESTADO GENERAL DE LLUVIAS ÚLTIMAS 24 HORAS

En la cuenca del Río Suarez y Río Negro no se presentaron precipitaciones, predominando el tiempo seco en ambas cuencas.

Precipitaciones Cuenca del Río Suarez:

Cuenca alta:

No se registraron precipitaciones, predominando el tiempo seco en la cuenca.

Cuenca media:

No se registraron precipitaciones, predominando el tiempo seco en la cuenca.

Precipitaciones Cuenca del Río Negro:

No se registraron precipitaciones, predominando el tiempo seco en la cuenca.

Cuenca de la laguna de Fúquene y Río Suárez

Para el día de hoy se observa:

- **La Boyera, (Río Ubaté):** 0.20 m, (Caudal 0.09 m³/s), Descendente.
- **La Balsa, (Río Lenguazaque):** 1.42 m (Caudal 0.87 m³/s), Estable.
- **Puente Merchán (Saboya):** 1.32 m (Caudal 2.12 m³/s), Descendente.
- **Ticha María (Guachetá):** 0.66 m (Caudal 0.57 m³/s), Ascendente.
- **Laguna de Fúquene:** 0.33 m (Cota 2538.05 m.s.n.m); Estable.

Cuenca del río Sumapaz:

Se evidencia una tendencia descendente en el nivel de la cuenca.

Puente Rojo: 0.64 Caudal (1.674 m³/s), Descendente.

ESTADO GENERAL DE LLUVIAS ÚLTIMAS 24 HORAS

En las cuencas del Río Sumapaz se presentaron lloviznas aisladas de baja intensidad predominando el tiempo seco y en la cuenca del Río Garagoa no se registraron precipitaciones, predominando el tiempo seco.

Precipitaciones Cuenca Río Sumapaz:

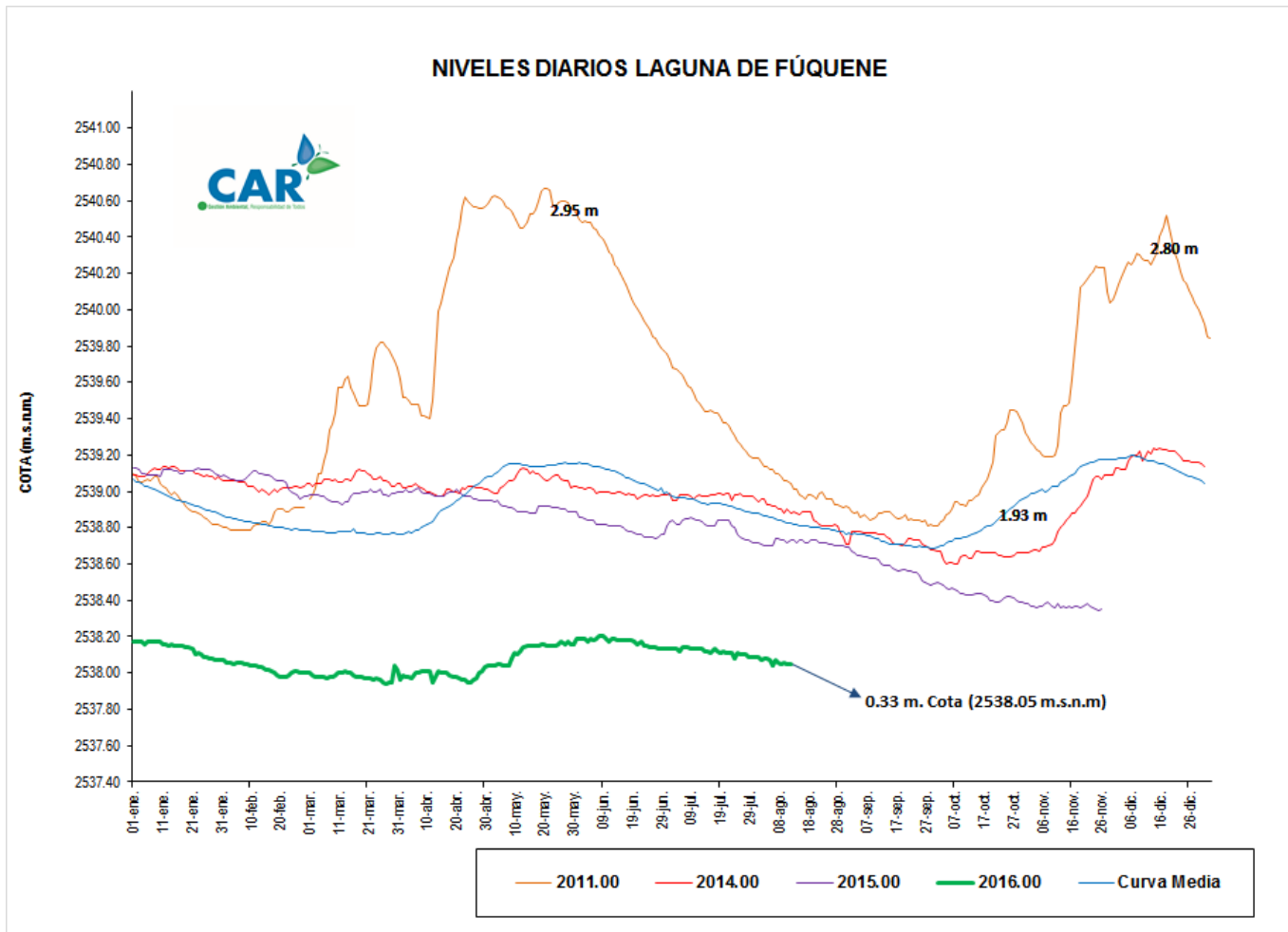
Se presentaron lloviznas aisladas de baja intensidad en Pasca (1.5 mm) y Sumapaz (1.4 mm). Predominando el tiempo seco a lo largo de la cuenca.

Precipitaciones Cuenca Río Garagoa:

No se registraron precipitaciones, predominando el tiempo seco en la cuenca.

LAGUNA FUQUENE

La Laguna de Fúquene registra un nivel estable con respecto al día de ayer; su nivel es 0.33 m, su Cota es de 2538.05 (m.s.n.m.).



SISTEMAS REGULADOS

El día de hoy para el agregado norte la descarga se presenta con un valor de 9.00 (m³/s); mientras que la apertura del sistema Chingaza se encuentra en 10.21 (m³/s).

ESTADO GENERAL DE LOS SISTEMAS REGULADOS

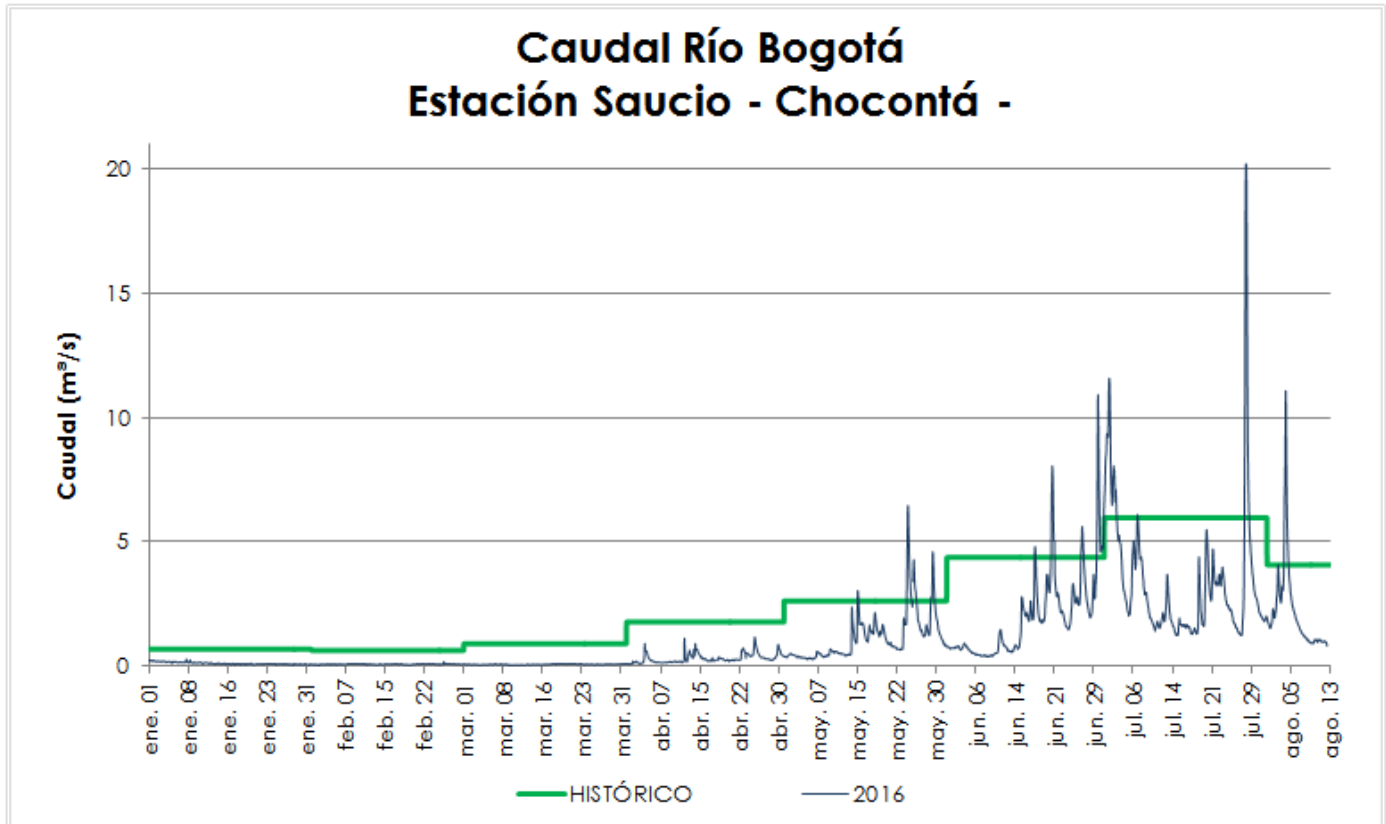
EMBALSE	CAPACIDAD (Mm ³)	VOLUMEN A LA FECHA (Mm ³)	ESTADO (%)	DESCARGA (m ³ /s)	CAPACIDAD DE REGULACIÓN (Mm ³)	TENDENCIA
Neusa	117.0	78.409	67%	1.00	38.59	DESCENDENTE
Sisga	90.00	58.618	65%	3.00	31.38	ESTABLE
Tominé	658.0	226.733	34%	5.00	431.23	ESTABLE
TOTAL AGREGADO NORTE	865.0	363.800	42%	9.00		DESCENDENTE
Chuza	218.6	185.470	85%	9.99	33.08	ASCENDENTE
San Rafael	67.620	60.190	89%	0.22	7.43	ESTABLE
TOTAL SISTEMA CHINGAZA	286.2	245.660	86%	10.21		ASCENDENTE
Hato	12.700	7.102	56%	0.20	5.10	ESTABLE

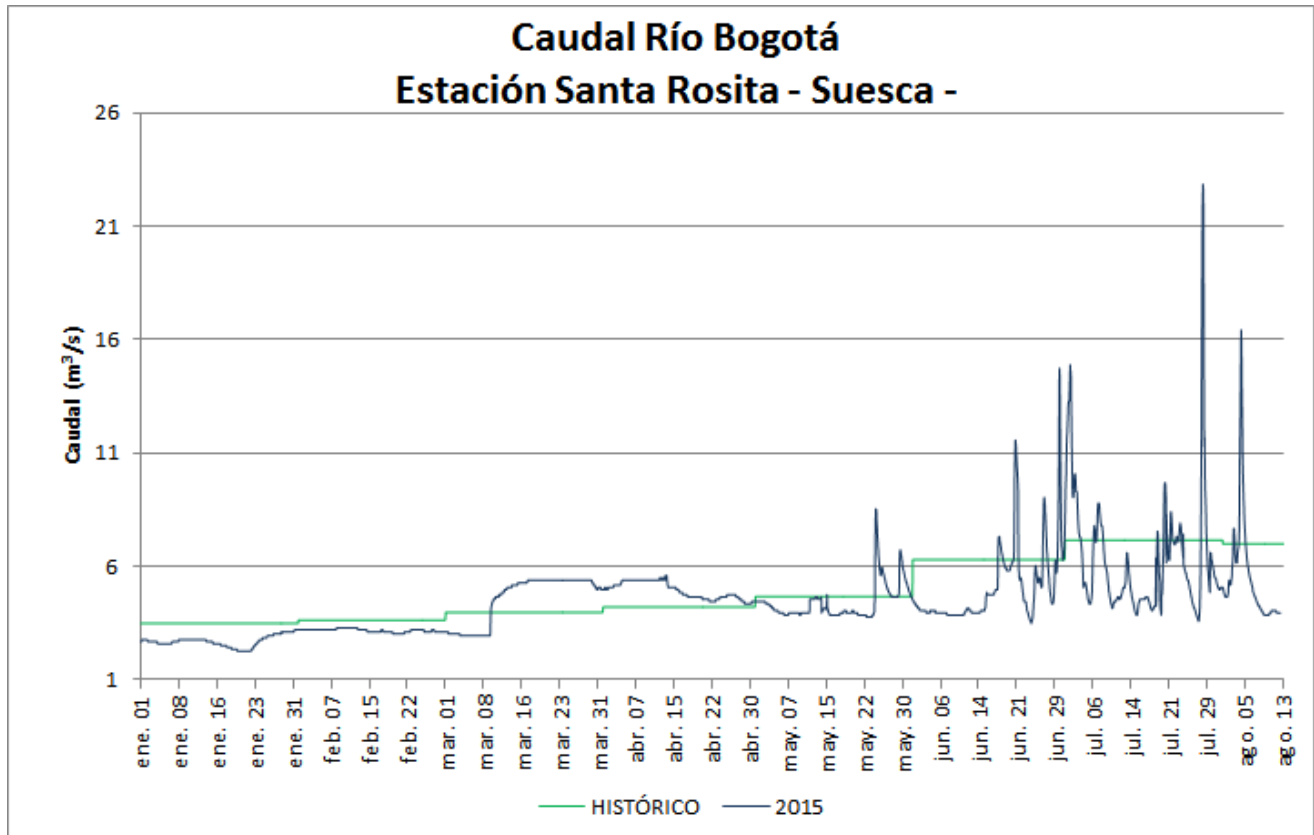
Fecha: AGOSTO 12 de 2016 a las 12:00 Pm.

PRONÓSTICO PARA EL DÍA DE HOY

De acuerdo con el IDEAM: "En la mañana se prevé cielo parcialmente cubierto con predominio de tiempo seco en gran parte del área, salvo al norte y oriente de la capital como de la Sabana, donde no se descartan lloviznas las primeras horas de la mañana. En horas de la tarde se estima cielo parcialmente cubierto con intervalos cortos de sol, con probabilidad de lloviznas ligeras en sectores del sur y oriente de la ciudad y de la Sabana." "En la noche se pronostica cielo parcialmente cubierto con algunas lloviznas en el oriente de la ciudad y la Sabana; predominio de condiciones secas para el resto del área."

GRÁFICAS DE NIVELES Y CAUDALES





GRÁFICAS DE EMBALSES

