

Boletín Diario de Hidrología y Meteorología, jurisdicción CAR

Número 250, 14 de Octubre de 2014

ESTADO GENERAL DE LLUVIAS ULTIMAS 24 HORAS

Tiempo predominantemente seco en la Jurisdicción CAR; excepto en la cuenca alta del río, que se presentaron lluvias dispersas.

Precipitaciones

Cuenca del Río Bogotá

Cuenca alta

Predominó el clima seco; Lluvias dispersas en los municipios de La Calera (17,3 mm), Guasca (17,2mm) Zipaquirá (7,2mm).

Cuenca media

Mayormente tiempo seco, con lluvias esporádicas en Bogotá D.C (4.5mm).

Cuenca baja

Tiempo moderadamente seco. Lloviznas mínimas en el municipio y Mesitas del Colegio (2,8mm).

Estado general de niveles y caudales últimas 24 horas

En las últimas 24 Horas en la Jurisdicción CAR, la situación por cuenca es la siguiente:

Cuenca del río Bogotá

Los Caudales y niveles de la cuenca en general han descendido, con algunas fluctuaciones en el paso por el municipio de Chía, debido a las lluvias presentadas en el Noroccidente de la Ciudad de Bogotá.

- **Saucio (Chocontá):** 0.54 m (Caudal 1,18 m³/s), al ascenso.
- **Puente Florencia (Gachancipá):** 1,93m (Caudal 4.67m³/s), al descenso.
- **Puente Tocancipá (Tocancipá):** 2.25m (Caudal 5,11m³/s), al descenso.
- **La Balsa (Chía):** 1,16 m (Caudal 8.20m³/s), al ascenso.
- **Puente Cundinamarca (Funza):** 1.42 m (Caudal 9.19m³/s), al descenso.

ESTADO GENERAL DE LLUVIAS ULTIMAS 24 HORAS

En la Jurisdicción CAR,
predominó el tiempo seco en
la cuenca del Río Suárez, y
Río Negro.

Precipitaciones

Cuenca del Río Suarez

Cuenca alta

Tiempo mayormente seco.

Cuenca media

Predominó el tiempo seco.

Precipitaciones

Cuenca del Río Negro

Tiempo Preponderantemente
seco.

Cuenca de la laguna de Fúquene y río Suárez

La cuenca de la Laguna Fúquene y el Río Suárez están al descenso; la Laguna Fúquene se encuentra estable, bajo su nivel mínimo crítico.

- **La Boyera, (Río Ubaté):** 0.42m , (Caudal 0.62m³/s), estable.
- **Boquerón, (Lenguazaque):** 1.27m (Caudal 0,55m³/s), al descenso
- **Río Suárez (Saboyá):** 1.34m (Caudal 2.20m³/s), al descenso.
- **Laguna Fúquene:** 0,91 m (Cota 2538.63 m.s.n.m), estable.

Cuenca del río Sumapaz

En la Cuenca del río Sumapaz, se presentaron lluvias moderadas en los municipios de Cabrera (11,2mm) y San Bernardo (2,8mm).

Puente Rojo, río Cuja (Fusagasugá): 1,10m (Caudal 13,05m³/s).

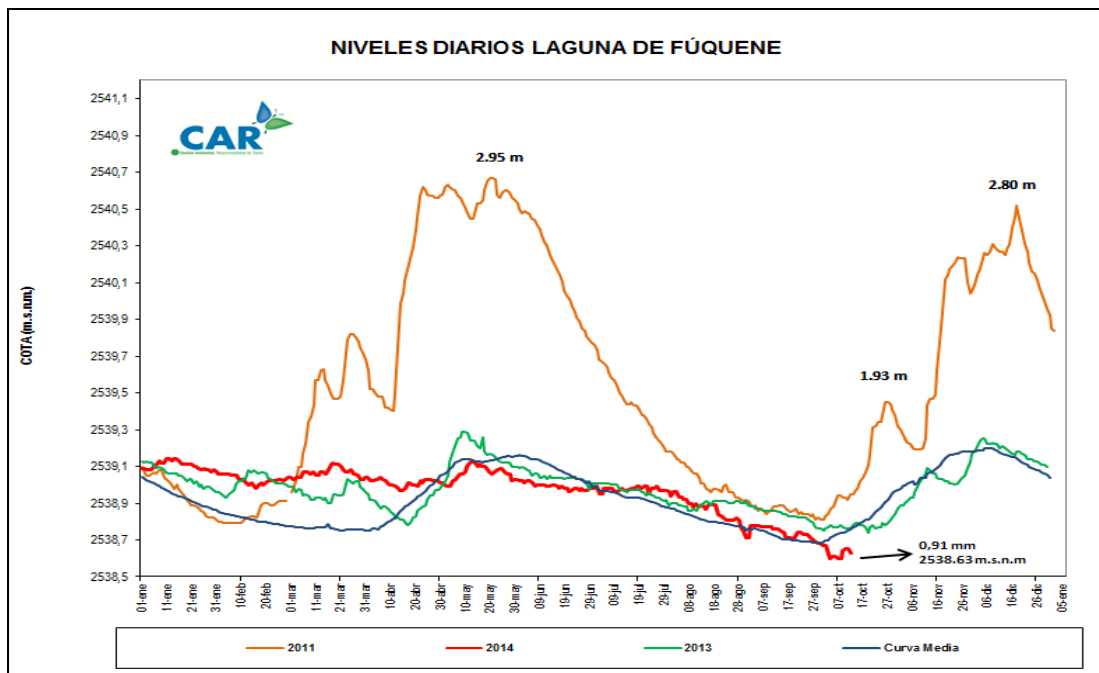
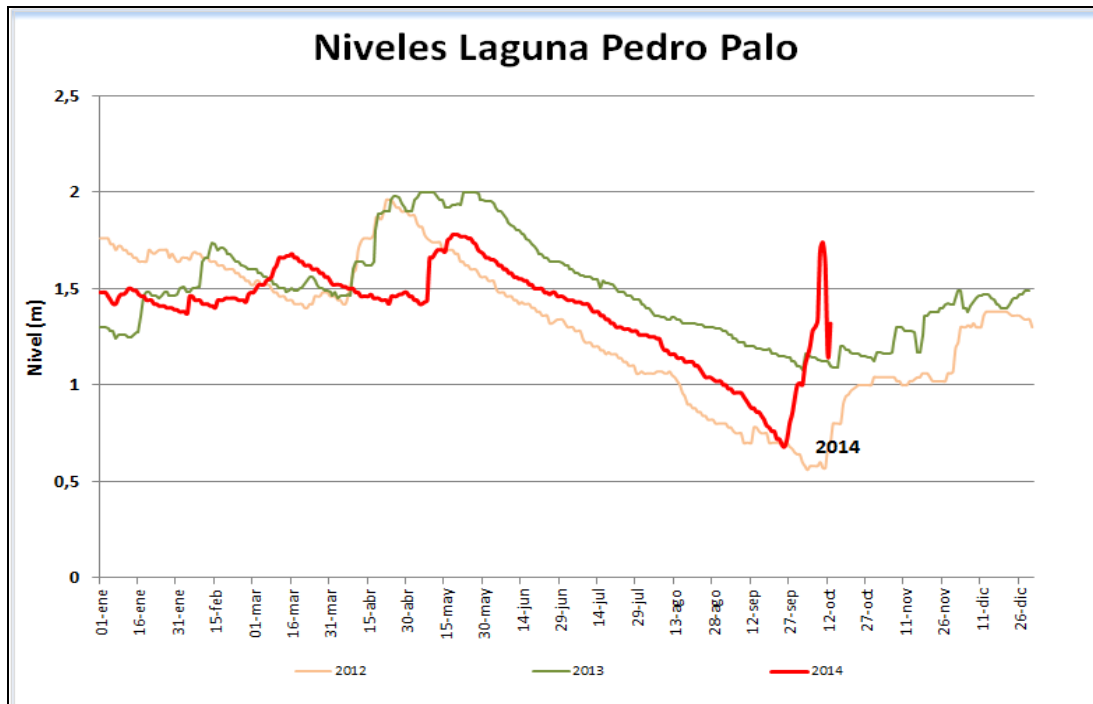
Cuenca del río Negro

Paso de Rejo, río Negro (Nimaima): 0.98m (Caudal 4,93 m³/s), al descenso

“Según pronósticos del IDEAM para hoy, en jurisdicción CAR; en horas de la mañana mayormente tiempo seco, no se descartan lluvias aisladas en tarde”

LAGUNAS Y HUMEDALES

La Laguna de Pedro Palo y La laguna de Fúquene están estables.



SISTEMAS REGULADOS

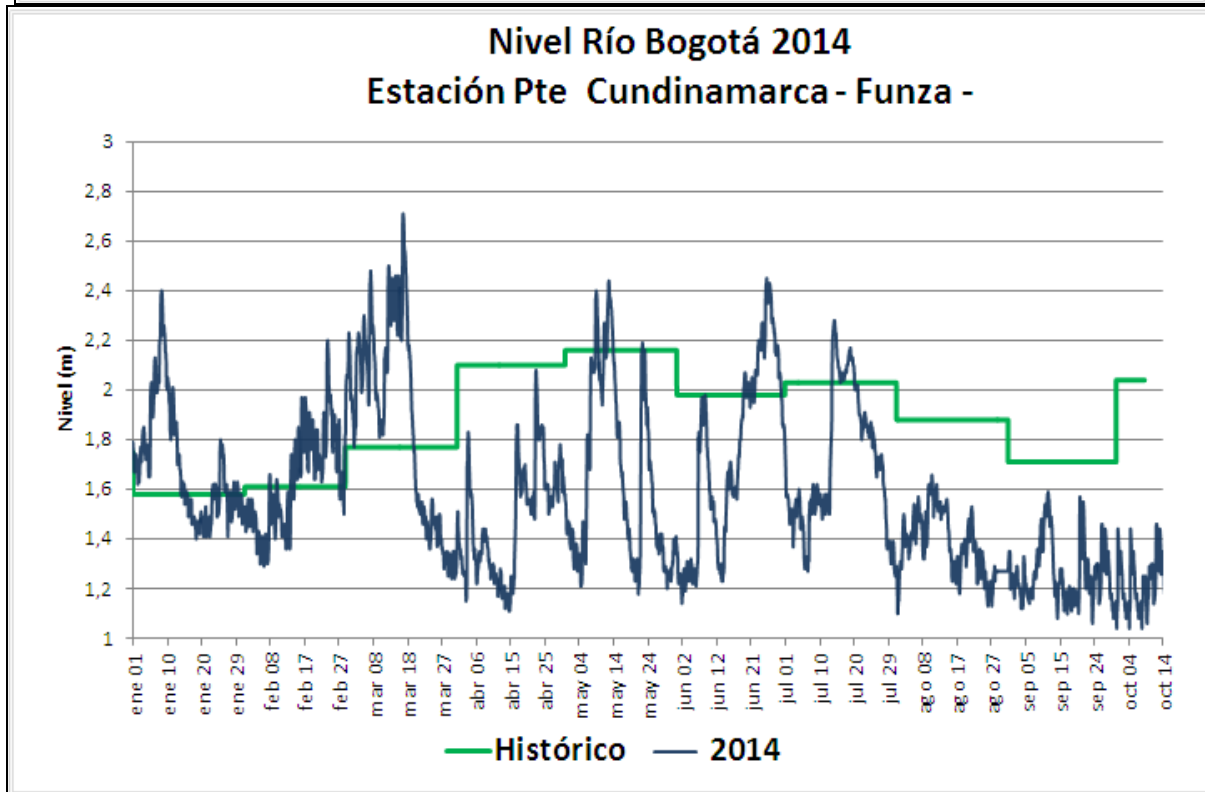
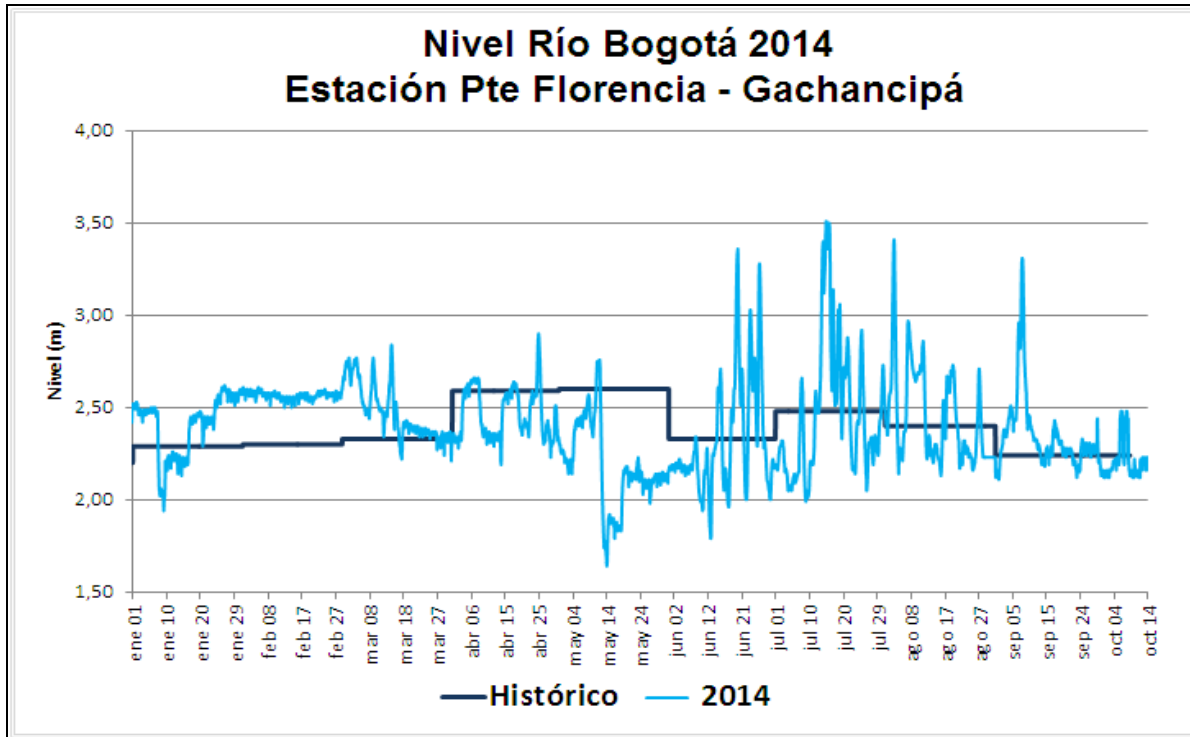
Para el agregado norte las descargas están estables, en el sistema Chingaza la descarga está en 16,86 m³/s aumentó; los niveles de los embalses de Sisga, Neusa y San Rafael se han mantenido estables; mientras que el Hato y Tominé han ascendido moderadamente.

ESTADO GENERAL DE LOS SISTEMAS REGULADOS

EMBALSE	VOLUMEN UTIL (Mm ³)	VOLUMEN A LA FECHA (Mm ³)	ESTADO (%)	DESCARGA (m ³ /s)	VOLUMEN DISPONIBLE (Mm ³)
Neusa	117,0	76,936	66%	1,00	75,94
Sisga	90,0	73,549	82%	3,00	68,55
Tominé	658,0	391,719	60%	2,00	376,72
Total		542,204	69%	6,0	521,20
Chuzza	218,6	218,430	100%	16,86	173,03
San Rafael	64,3	16,860	26%	1,00	10,36
Total		235,290	63%	17,86	183,39
Hato	12,7	8,377	66%	0,30	6,38

Fecha: 14 / 10 / 2014 a las 7:00am.

GRÁFICAS DE NIVELES Y CAUDALES



GRÁFICAS DE EMBALSES

